



# **Pla Zonal de la xarxa local de carreteres de la Diputació de Tarragona 2020-2035**

## **4. Fitxes de camins**

---

Servei d'Assistència al Territori

2021



**Diputació Tarragona**

#### **4. FITXES DE CAMINS**

## FITXES DELS CAMINS. ÍNDEX

### 1. Camins del grup 1a Camp de Tarragona

Llistat de camins

Càlculs

Plànol

Fitxes

### 2. Camins del grup 1a Terres de l'Ebre

Llistat de camins

Càlculs

Plànol

Fitxes

### 3. Camins del grup 1b Camp de Tarragona

Llistat de camins

Plànol

Fitxes

### 4. Camins del grup 1b Terres de l'Ebre

Llistat de camins

Plànol

Fitxes

### 5. Camins del grup 2 Camp de Tarragona

Llistat de camins

Plànol

Fitxes

### 6. Camins del grup 2 Terres de l'Ebre

Llistat de camins

Plànol

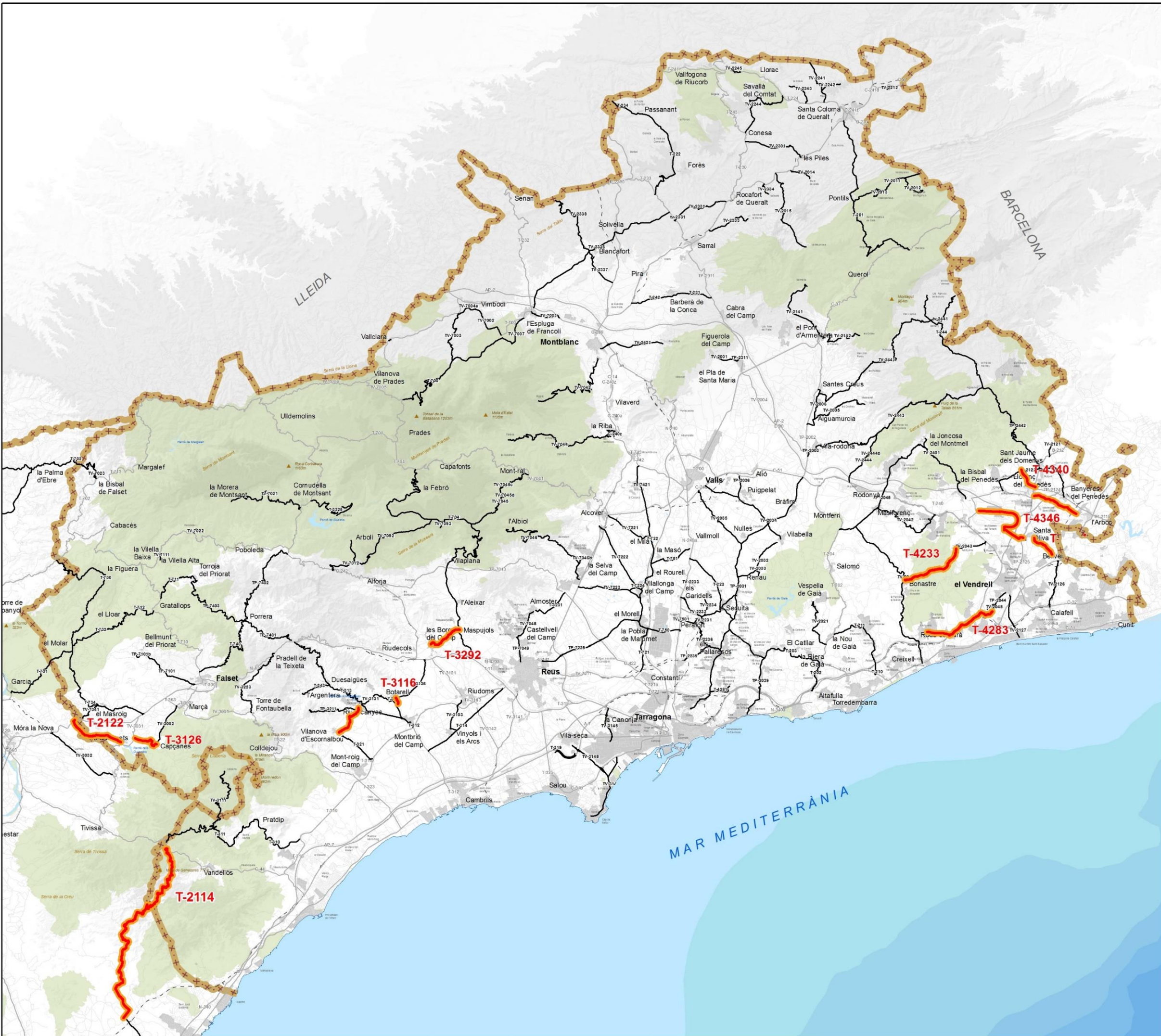
Fitxes

***1- Camins del grup 1a Camp de Tarragona***


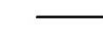
## 1. CAMINS DEL GRUP 1a – CAMP DE TARRAGONA

T-2122	els Guiamets a Móra	Priorat	1a	3,06	8
T-3116	circumval·lació a Botarell	Baix Camp	1a	0,51	9
T-3126	Capçanes als Guiamets	Priorat	1a	2,22	10
T-3134	Vilanova Escornalbou-Riudecanyes	Baix Camp	1a	2,76	11
T-3292	Maspujols a les Borges del Camp	Baix Camp	1a	2,87	12
T-4233	Bonastre a Albinyana	Baix Penedès	1a	5,03	13
T-4283	Roda de Barà a St Vicenç de Calders	Baix Penedès/Tarragonès	1a	5,57	14
T-4340	l'Hostal a Llorenç del Penedès	Baix Penedès	1a	2,38	15
T-4346	Bisbal Penedès-Sta Oliva per IDIADA	Baix Penedès	1a	6,41	16
T-4347	Santa Oliva a Bellvei	Baix Penedès	1a	2,15	17
T-4356	Llorenç del Penedès a l'Arboç	Baix Penedès	1a	3,83	18
				<b>TOTAL</b>	<b>43,97</b>

Codi	Topònim	Comarca	Àmbit	Longitud (km)	Relleu	Entorn	Amplada (m)	Tipus de paviment	Estat del camí	Travessa un espai natural	A	B	C	D	E	F	G	H	Cost de manteniment i explotació (€)	Cost d'adequació del camí a carretera (€)	IMD	TIR
T-2114	<u>Gavadà</u>	Baix Camp	Camp de Tarragona	7,18	Accidentat	Rural	5,33	TS	Regular	No	✓								49.728	1.184.000	212	
T-2122	els Guiamets a Móra	Priorat	Camp de Tarragona	3,06	Accidentat	Rural	5,33	TS	Regular	No						✓			12.852	153.000	293	15%
T-3116	circumval·lació a Botarell	Baix Camp	Camp de Tarragona	0,51	Pla/Ondulat	Rural	7,40	MB	Bo	No								✓	2.142	5.100	1.583	
T-3126	Capçanes als Guiamets	Priorat	Camp de Tarragona	2,22	Accidentat	Rural	5,18	TS	Regular/dolent	No	✓					✓			9.324	250.000	192	21%
T-3134	Vilanova Escornalbou-Riudecanyes	Baix Camp	Camp de Tarragona	2,76	Accidentat	Rural	6,55	MB	Bo	No	✓					✓			11.592	27.600	242	278%
T-3292	Maspujols a les Borges del Camp	Baix Camp	Camp de Tarragona	2,87	Accidentat	Rural	6,71	MB	Bo/regular	No	✓					✓			12.054	287.000	440	14%
T-4233	Bonastre a Albinyana	Baix Penedès	Camp de Tarragona	5,03	Accidentat	Natural	5,30	MB	Bo/regular	Sí	✓					✓	✓		21.126	1.257.500	248	12%
T-4283	Roda de Barà a <u>St</u> Vicenç de Calders	Baix Penedès/Tarragonès	Camp de Tarragona	5,57	Pla/Ondulat	Rural	5,88	MB	Regular	No		✓				✓	✓		23.394	807.000	931	24%
T-4340	l'Hostal a Llorenç del Penedès	Baix Penedès	Camp de Tarragona	2,38	Pla/Ondulat	Rural	6,37	MB	Regular/dolent	No								✓	7.644	182.000	742	
T-4346	Bisbal Penedès- <u>Sta</u> Oliva per IDIADA	Baix Penedès	Camp de Tarragona	6,41	Pla/Ondulat	Rural	7,24	MB	Bo/regular	No						✓			26.922	641.000	1.296	64%
T-4347	Santa Oliva a Bellvei	Baix Penedès	Camp de Tarragona	2,15	Pla/Ondulat	Rural	5,78	TS	Regular	No	✓								9.030	215.000	714	
T-4356	Llorenç del Penedès a l'Arboç	Baix Penedès	Camp de Tarragona	3,83	Accidentat	Rural	6,43	MB	Regular	No		✓							16.086	383.000	1.198	



### Camins del Grup 1a

-  Grup 1a
-  Carreteres de la Diputació de Tarragona



### Pla Zonal de la xarxa local de carreteres de la Diputació de Tarragona

Camins del Grup 1a

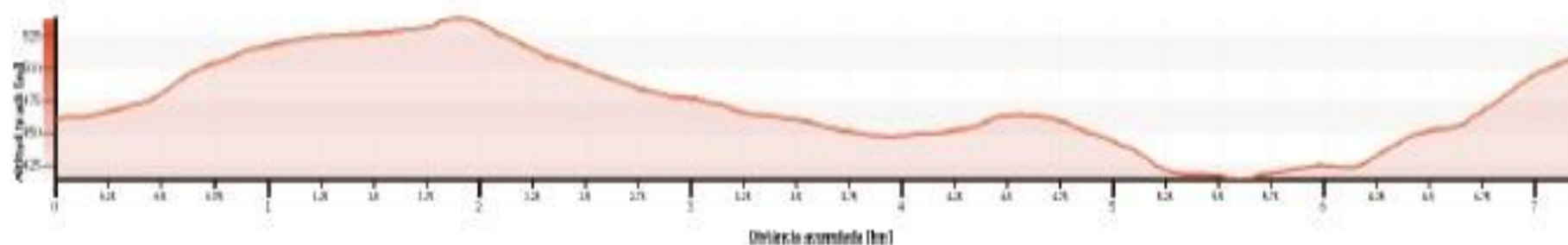
Escala 1:270.000



# T-2114 GAVADÀ (tram des dels límits del Camp de Tarragona a la C-44)



Planta



Perfil longitudinal



Foto 1




Foto 2



Foto 3



Foto 4

## CAMP DE TARRAGONA

<b>Codi camí</b>	T-2114
<b>Nom del camí</b>	GAVADÀ
<b>Terme municipal</b>	Vandellòs
<b>Comarca</b>	BAIX CAMP
<b>Classificació del camí</b>	G1a
<b>Orígen</b>	límit demarcacions Terres de l'Ebre i Camp de Tarragona
<b>Final</b>	C-44
<b>Longitud</b>	7,180 km
<b>Amplada</b>	6,50 m
<b>Tipus de paviment</b>	Tractament superficial
<b>Estat del paviment</b>	Regular
<b>Tipus del terreny</b>	Molt accidentat
<b>Cunetes</b>	Si
<b>Guals inundables</b>	No
<b>Obres de fàbrica</b>	Si
<b>Senyalització</b>	Si
<b>IMD</b>	826
<b>Data de presa de dades</b>	18/11/2018

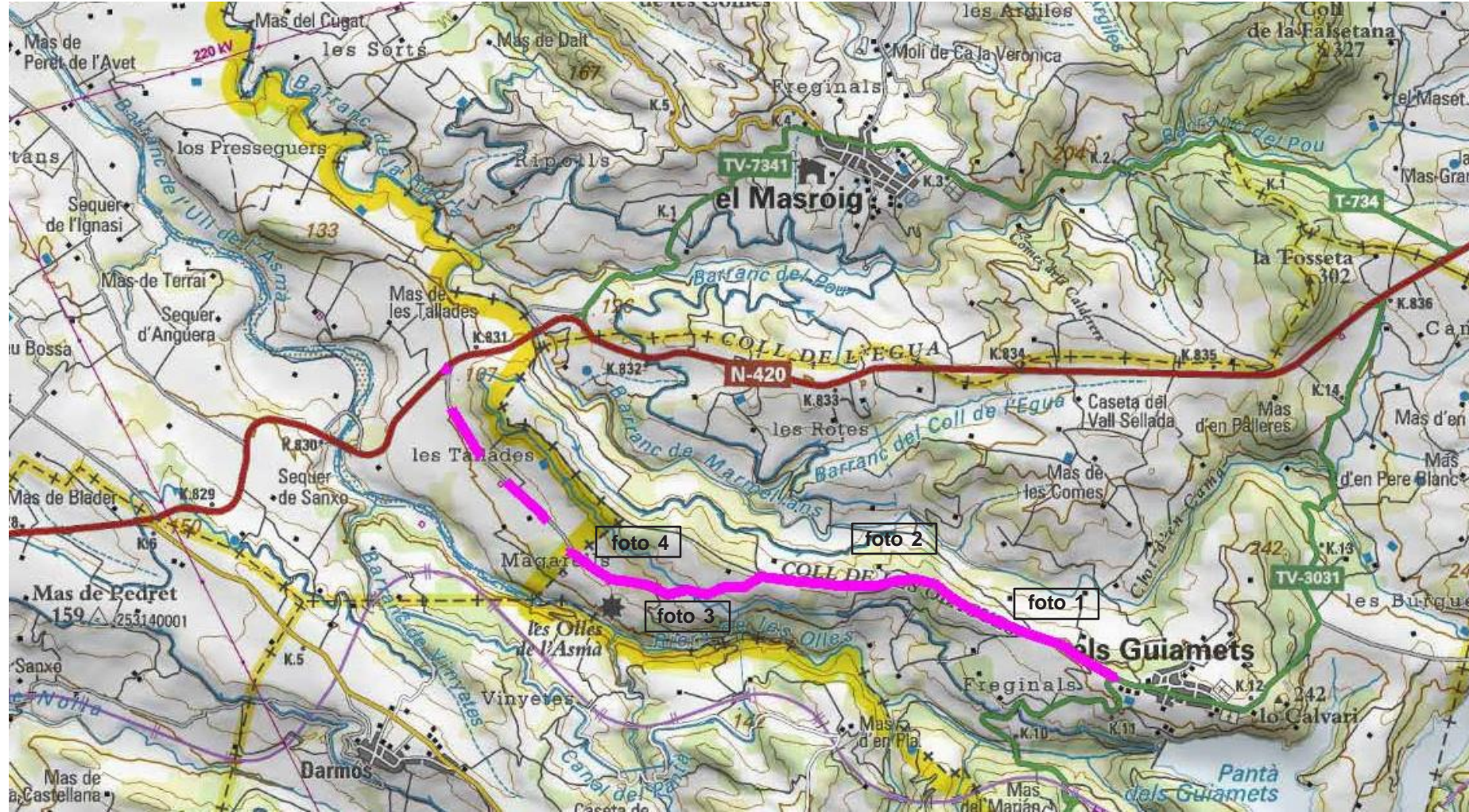
<b>Informació ambiental del camí</b>	<b>Longitud afectada</b>
<b>Espais naturals protegits</b>	
PEIN	1,354 km
ENPE	0 km
XN 2000	1,354 km
HIC	6,753 km
<b>Àmbits catalogats</b>	
Àrea interès faunístic i florístic	7,180 km
Espai interès geològic	0 km
Zones humides	0 km
Plans conservació d'espècies	0 km
<b>Àmbits protegits pel planejament territorial</b>	
P. T. Parcial del Camp de Tarragona	7,180 km

**Dona compliment al criteri a): uneix dues poblacions de més de 150 habitants (l'Ametlla de Mar 6.887; Tivissa 1.677).**

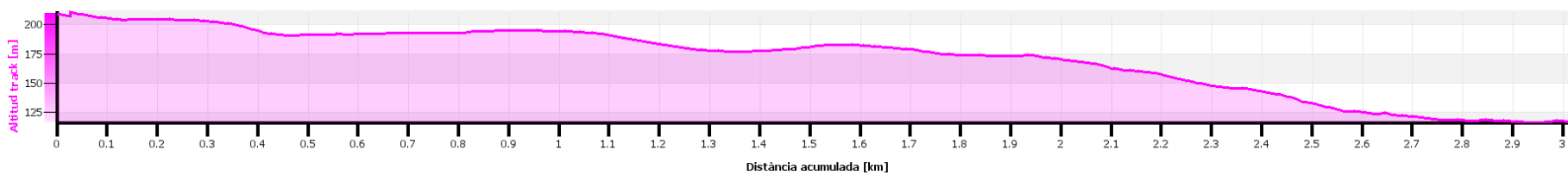
**El camí té més de 5 metres d'amplada, més de 500 metres de longitud, l'entorn del mateix no està urbanitzat i transcorre per més d'un terme municipal.**



# T-2122 ELS GUIAMETSA MORA (tram: els Guiamets a límit Camp de Tarragona)



Planta



Perfil longitudinal



Foto 1



Foto 2



Foto 3




Foto 4

# CAMP DE TARRAGONA

Codi camí	T-2122
Nom del camí	ELS GUIAMETS A MORA tram: els Guiamets a límit Camp de Tarragona
Terme municipal	Els Guiamets
Comarca	PRIORAT
Classificació del camí	G1a
Orígen	Els Guiamets
Final	Límits Camp de Tarragona
Longitud	3,060 km
Amplada	5,33 m
Tipus de paviment	Tractament superficial
Estat del paviment	Regular / Dolent
Tipus del terreny	Accidentat
Cunetes	Si
Guals inundables	No
Obres de fàbrica	Si
Senyalització	Horizontal no / vertical si
IMD	293
Data de presa de dades	08/11/2017

Informació ambiental del camí	Longitud afectada
Espais naturals protegits	
PEIN	0 km
ENPE	0 km
XN 2000	0 km
HIC	0 km
Àmbits catalogats	
Àrea interès faunístic i florístic	0 km
Espai interès geològic	0 km
Zones humides	0 km
Plans conservació d'espècies	0 km
Àmbits protegits pel planejament territorial	
P. T. Parcial del Camp de Tarragona	2,787 km

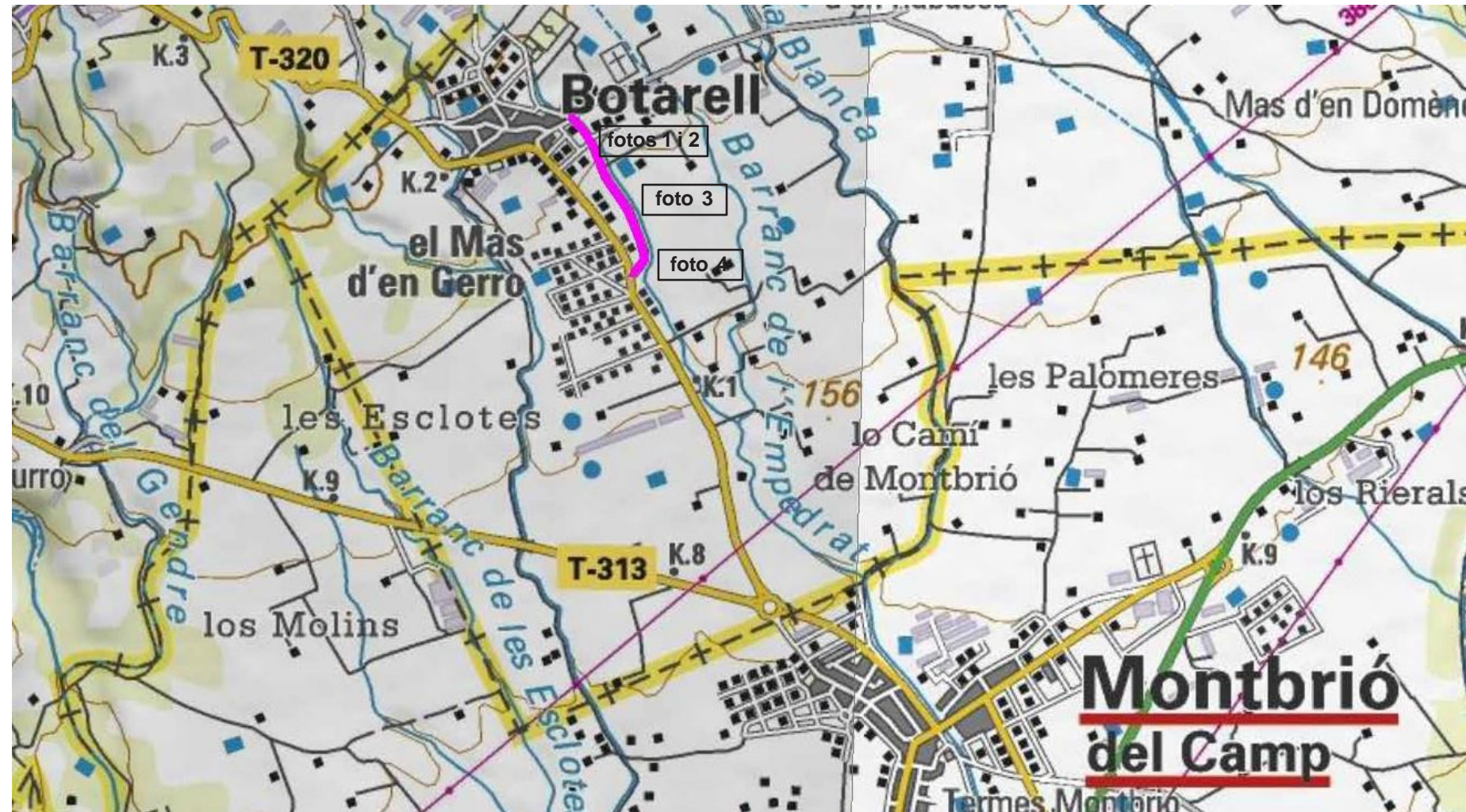
**Dona compliment al criteri f): variant que escurça itineraris entre els Guiamets i Móra la Nova i té un TIR del 15%.**

**El camí té més de 5 metres d'amplada, més de 500 metres de longitud, l'entorn del mateix no està urbanitzat i transcorre per més d'un terme municipal.**

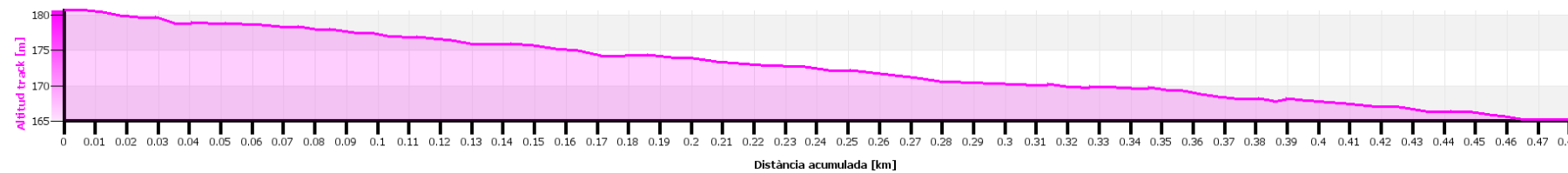
**G 1a**

# T-3116 CIRCUMVAL·LACIÓ A BOTARELL

# CAMP DE TARRAGONA



Planta



Perfil longitudinal



Foto 1



Foto 2



Foto 3




Foto 4

Codi camí	T-3116
Nom del camí	CIRCUMVAL·LACIÓ A BOTARELL
Terme municipal	Botarell
Comarca	BAIX CAMP
Classificació del camí	G1a
Orígen	TV-3136 rotonda accés
Final	T-320
Longitud	0,510 km
Amplada	7,40 m
Tipus de paviment	Mescla bituminosa
Estat del paviment	Bo
Tipus del terreny	Pla
Cunetes	No
Guals inundables	No
Obres de fàbrica	Si
Senyalització	Si
IMD	1583
Data de presa de dades	23/10/2017

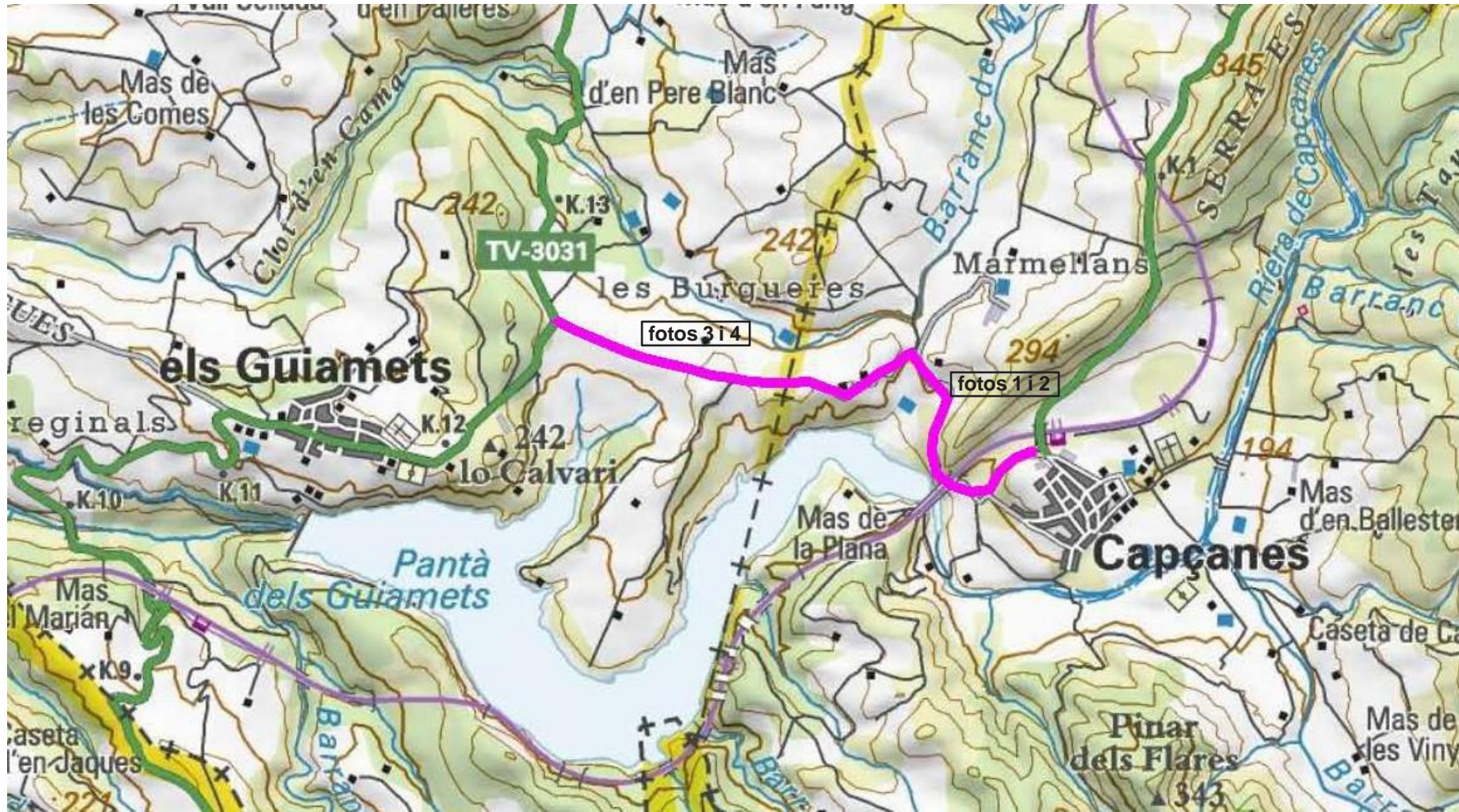
Informació ambiental del camí	Longitud afectada
Espais naturals protegits	
PEIN	0 km
ENPE	0 km
XN 2000	0 km
HIC	0 km
Àmbits catalogats	
Àrea interès faunístic i florístic	0 km
Espai interès geològic	0 km
Zones humides	0 km
Plans conservació d'espècies	0 km
Àmbits protegits pel planejament territorial	
P. T. Parcial del Camp de Tarragona	0,051 km

**Dona compliment al criteri h): tram de variant que dona continuïtat a la xarxa de carreteres i elimina el pas per la travessera de Botarell.**

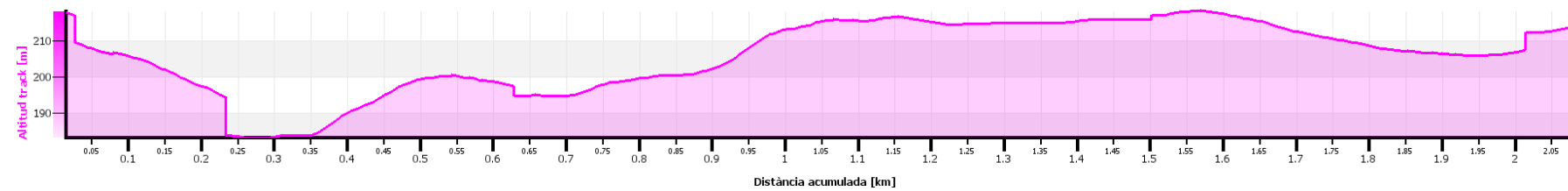
**El camí té més de 5 metres d'amplada, més de 500 metres de longitud, l'entorn del mateix no està urbanitzat i transcorre per més d'un terme municipal.**

**G 1a**

# T-3126 CAPÇANES ALS GUIAMETS



Planta



Perfil longitudinal



Foto 1



Foto 2



Foto 3



Foto 4

# CAMP DE TARRAGONA

Codi camí	T-3126
Nom del camí	CAPÇANES ALS GUIAMETS
Terme municipal	Capçanes i els Guiamets
Comarca	PRIORAT
Classificació del camí	G1a
Origen	Capçanes
Final	TV-3031 pk 12+560
Longitud	2,220 km
Amplada	5,18 m
Tipus de paviment	Tractament superficial
Estat del paviment	Regular
Tipus del terreny	Accidentat
Cunetes	Si
Guals inundables	No
Obres de fàbrica	Si
Senyalització	Horitzontal no vertical si
IMD	192
Data de presa de dades	10/11/2017

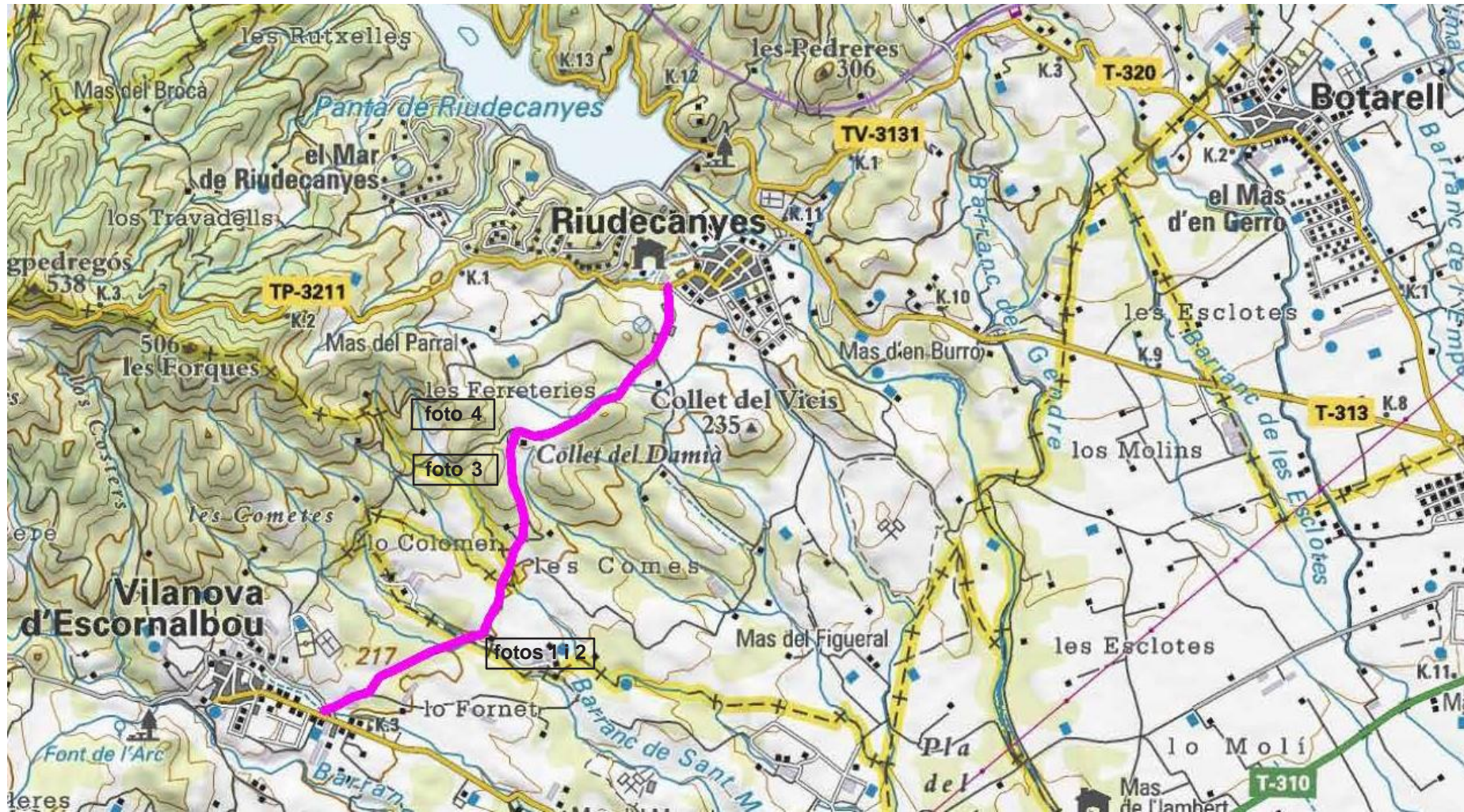
Informació ambiental del camí	Longitud afectada
Espais naturals protegits	
PEIN	0 km
ENPE	0 km
XN 2000	0 km
HIC	0,137 km
Àmbits catalogats	
Àrea interès faunístic i florístic	2,220 km
Espai interès geològic	0 km
Zones humides	0 km
Plans conservació d'espècies	0 km
Àmbits protegits pel planejament territorial	
P. T. Parcial del Camp de Tarragona	2,220 km

**Dona compliment al criteri a): uneix dues poblacions de més de 150 habitants (Capçanes 403; els Guiamets 272) i al criteri f): variant que escurça itineraris entre Capçanes i els Guiamets i té un TIR del 21%.**

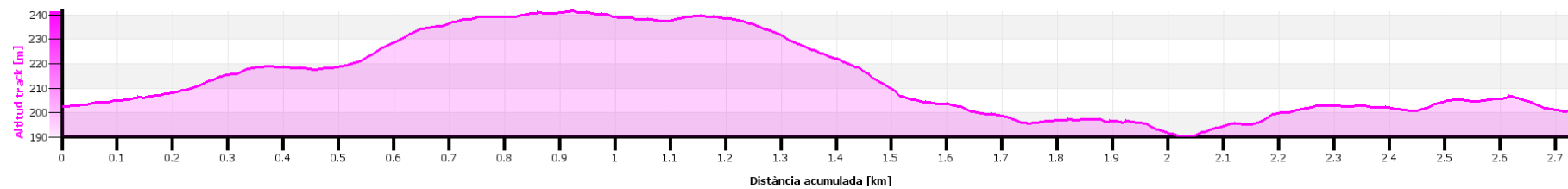
**El camí té més de 5 metres d'amplada, més de 500 metres de longitud, l'entorn del mateix no està urbanitzat i transcorre per més d'un terme municipal.**

**G 1a**

## T-3134 VILANOVA D'ESCORNALBOU A RIUDECANYES



Planta



Perfil longitudinal



Foto 1




Foto 2



Foto 3



Foto 4

## CAMP DE TARRAGONA

<b>Codi camí</b>	T-3134
<b>Nom del camí</b>	VILANOVA D'ESCORNALBOU A RIUDECANYES
<b>Terme municipal</b>	Vilanova d'Escornalbou i Riudecanyes
<b>Comarca</b>	BAIX CAMP
<b>Classificació del camí</b>	G1a
<b>Origen</b>	Vilanova d'Escornalbou T-321
<b>Final</b>	Riudecanyes TP-3211
<b>Longitud</b>	2,760 km
<b>Amplada</b>	6,55 m
<b>Tipus de paviment</b>	Mescla bituminosa
<b>Estat del paviment</b>	Bo
<b>Tipus del terreny</b>	Accidentat
<b>Cunetes</b>	Si
<b>Guais inundables</b>	Si
<b>Obres de fàbrica</b>	Si
<b>Senyalització</b>	Si
<b>IMD</b>	242
<b>Data de presa de dades</b>	09/10/2017

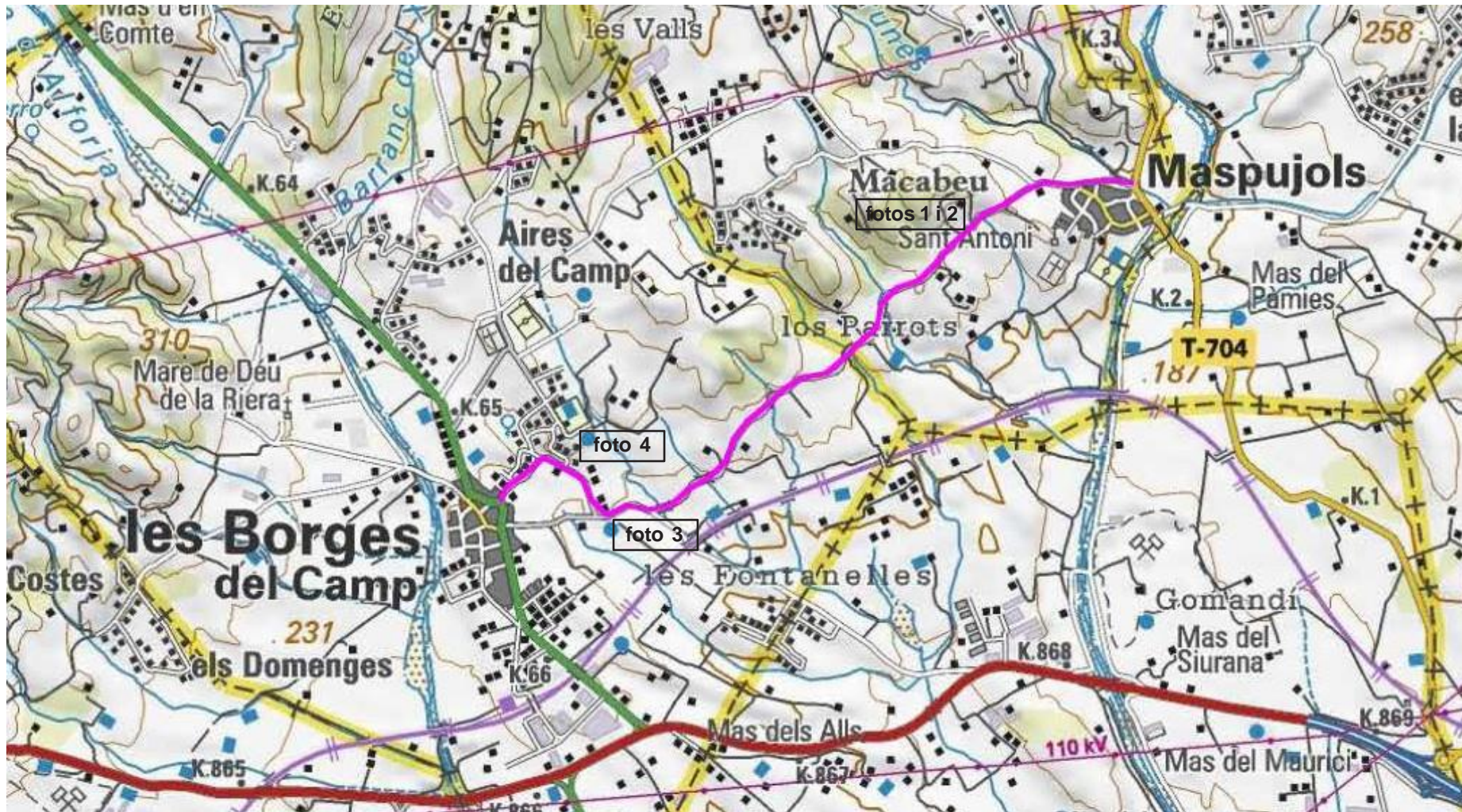
<b>Informació ambiental del camí</b>	<b>Longitud afectada</b>
<b>Espais naturals protegits</b>	
PEIN	0 km
ENPE	0 km
XN 2000	0 km
HIC	0,523 km
<b>Àmbits catalogats</b>	
Àrea interès faunístic i florístic	0,047 km
Espai interès geològic	0 km
Zones humides	0 km
Plans conservació d'espècies	0 km
<b>Àmbits protegits pel planejament territorial</b>	
P. T. Parcial del Camp de Tarragona	2,419 km

**Dona compliment al criteri a): uneix dues poblacions de més de 150 habitants (Vilanova d'Escornalbou 521; Riudecanyes 1.101) i al criteri f): variant que escurça itineraris entre Vilanova d'Escornalbou i Riudecanyes i té un TIR del 278%.**

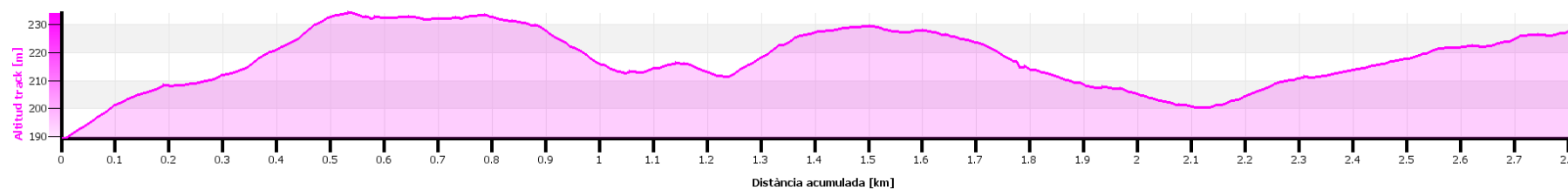
**El camí té més de 5 metres d'amplada, més de 500 metres de longitud, l'entorn del mateix no està urbanitzat i transcorre per més d'un terme municipal.**

**G 1a**

## T-3292 MASPUJOLS A LES BORGES DEL CAMP



Planta



Perfil longitudinal



Foto 1



Foto 2



Foto 3



Foto 4

## CAMP DE TARRAGONA

Codi camí	T-3292
Nom del camí	MASPUJOLS A LES BORGES DEL CAMP
Terme municipal	Maspujols i les Borges del Camp
Comarca	BAIX CAMP
Classificació del camí	G1a
Orígen	T-704 a Maspujols
Final	C.-242
Longitud	2,870 km
Amplada	6,71 m
Tipus de paviment	Mescla bituminosa
Estat del paviment	Regular
Tipus del terreny	Accidentat
Cunetes	No
Guals inundables	No
Obres de fàbrica	Si
Senyalització	Si
IMD	440
Data de presa de dades	23/10/2017

Informació ambiental del camí	Longitud afectada
Espais naturals protegits	
PEIN	0 km
ENPE	0 km
XN 2000	0 km
HIC	0,039 km
Àmbits catalogats	
Àrea interès faunístic i florístic	2,304 km
Espai interès geològic	0 km
Zones humides	0 km
Plans conservació d'espècies	0 km
Àmbits protegits pel planejament territorial	
P. T. Parcial del Camp de Tarragona	2,600 km

**Dona compliment al criteri a):** uneix dues poblacions de més de 150 habitants (Maspujols 791; les Borges del Camp 2.080) i al criteri f): variant que escurça itineraris entre Maspujols i les Borges del Camp i té un TIR del 14%.

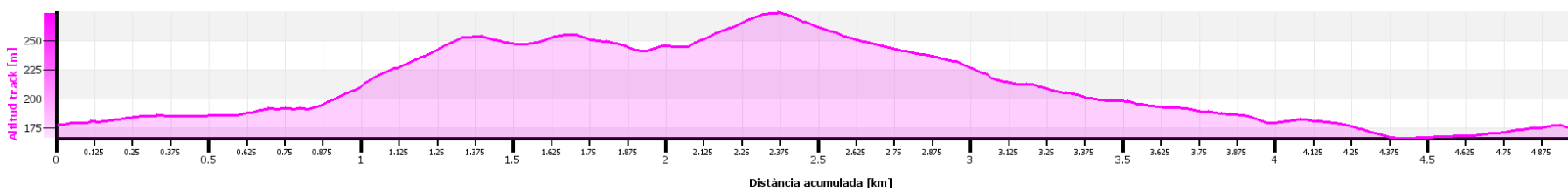
El camí té més de 5 metres d'amplada, més de 500 metres de longitud, l'entorn del mateix no està urbanitzat i transcorre per més d'un terme municipal.

**G 1a**

## T-4233 BONASTRE A ALBINYANA



Planta



Perfil longitudinal



Foto 1



Foto 2




Foto 3



Foto 4

## CAMP DE TARRAGONA

Codi camí	T-4233
Nom del camí	BONASTRE A ALBINYANA
Terme municipal	Bonastre i Albinyana
Comarca	BAIX PENEDEÈS
Classificació del camí	G1a
Orígen	Bonastre
Final	Albinyana
Longitud	5,030 km
Amplada	5,30 m
Tipus de paviment	Mescla bituminosa
Estat del paviment	Regular
Tipus del terreny	Accidentat
Cunetes	Si
Guals inundables	Si
Obres de fàbrica	No
Senyalització	Si
IMD	248
Data de presa de dades	11/10/2017

Informació ambiental del camí	Longitud afectada
Espais naturals protegits	
PEIN	2.955 km
ENPE	0 km
XN 2000	2,955 km
HIC	2,009 km
Àmbits catalogats	
Àrea interès faunístic i florístic	4,565 km
Espai interès geològic	0 km
Zones humides	0 km
Plans conservació d'espècies	0 km
Àmbits protegits pel planejament territorial	
P. T. Parcial del Camp de Tarragona	4,831 km

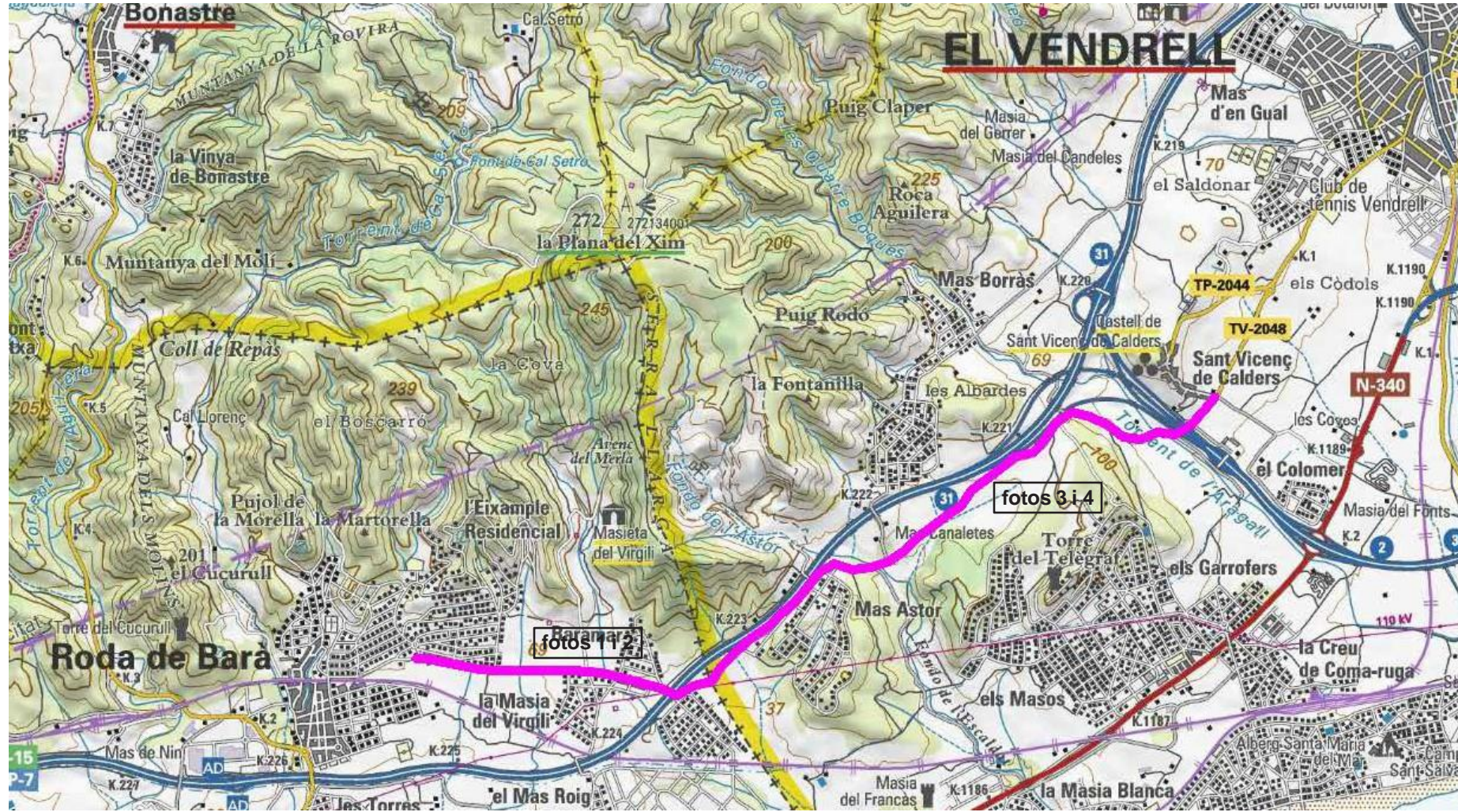
**Dona compliment al criteri a): uneix dues poblacions de més de 150 habitants (Bonastre 661; Albinyana 2.340), al criteri f): variant que escurça itineraris entre Bonastre i Albinyana i té un TIR del 12% i al criteri g): tancament d'itineraris amb un TIR del 12%.**

**El camí té més de 5 metres d'amplada, més de 500 metres de longitud, l'entorn del mateix no està urbanitzat i transcorre per més d'un terme municipal.**

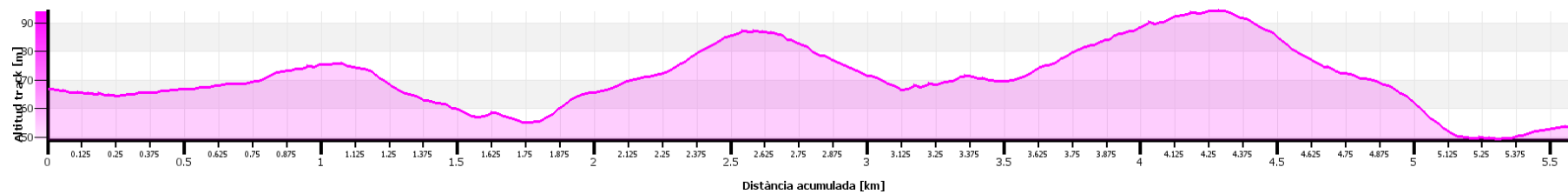
**En aquest camí s'adoptaran mesures per tal de garantir una velocitat de circulació dels vehicles reduïda.**

**G 1a**

# T-4283 RODA DE BERÀ A SANT VICENÇ DE CALDERS



Planta



Perfil longitudinal



Foto 1



Foto 2



Foto 3



Foto 4

# CAMP DE TARRAGONA

Codi camí	T-4283
Nom del camí	RODA DE BERÀ A SANT VICENÇ DE CALDERS
Terme municipal	Roda de Berà i el Vendrell
Comarca	BAIX PENEDÈS I TARRAGONÈS
Classificació del camí	G1a
Orígen	Roda de Berà
Final	Sant Vicenç de Calders
Longitud	5,570 km
Amplada	5,88 m
Tipus de paviment	Mescla bituminosa
Estat del paviment	Regular
Tipus del terreny	Ondulat
Cunetes	No
Guals inundables	No
Obres de fàbrica	Si
Senyalització	Si
IMD	931
Data de presa de dades	12/06/2018

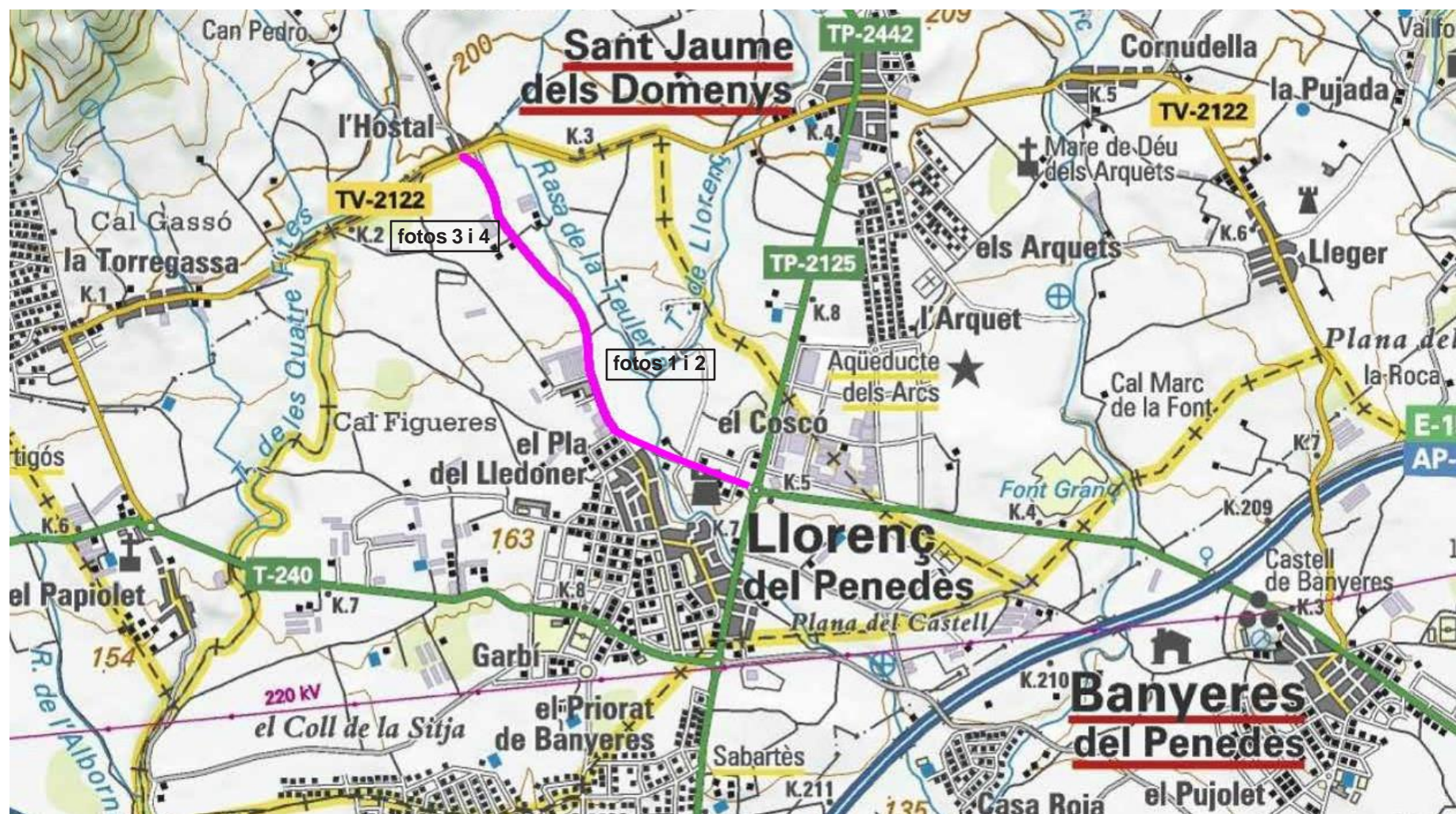
Informació ambiental del camí	Longitud afectada
Espais naturals protegits	
PEIN	0 km
ENPE	0 km
XN 2000	0 km
HIC	0,869 km
Àmbits catalogats	
Àrea interès faunístic i florístic	0 km
Espai interès geològic	0 km
Zones humides	0 km
Plans conservació d'espècies	0 km
Àmbits protegits pel planejament territorial	
P. T. Parcial del Camp de Tarragona	4,381 km

**Dona compliment al criteri b): el seu recorregut uneix nuclis de més de 150 habitants (Roda de Berà 3.129; Baramar 383; Mas Astor 175; Mas Borràs 327, Sant Vicenç de Calders 129), al criteri f): variant que escurça itineraris entre Roda de Berà i Sant Vicenç de Calders i té un TIR del 24% i al criteri g): tancament d'itineraris amb un TIR del 24%.**

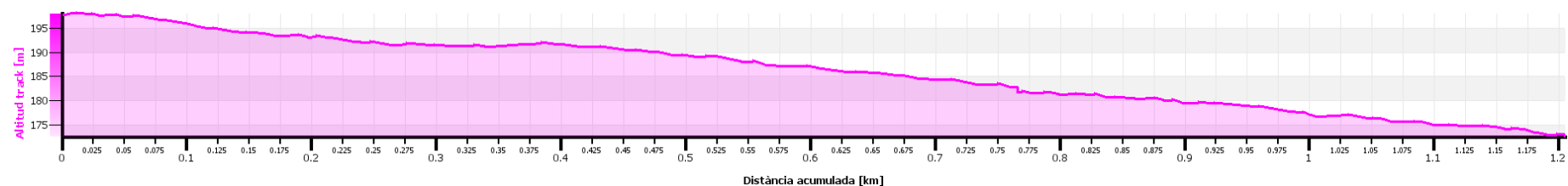
**El camí té més de 5 metres d'amplada, més de 500 metres de longitud, l'entorn del mateix no està urbanitzat i transcorre per més d'un terme municipal.**

**G 1a**

## T-4340 L'HOSTAL A LLORENÇ DEL PENEDÈS



Planta



Perfil longitudinal



Foto 1



Foto 2



Foto 3



Foto 4

## CAMP DE TARRAGONA

Codi camí	T-4340
Nom del camí	L'HOSTAL A LLORENÇ DEL PENEDÈS
Terme municipal	Llorenç del Penedès
Comarca	BAIX PENEDÈS
Classificació del camí	G1a
Orígen	L'Hostal rotonda TV-2122
Final	Llorenç del Penedès
Longitud	2,380 km
Amplada	6,37 M
Tipus de paviment	Mescla bituminosa
Estat del paviment	Bo
Tipus del terreny	Ondulat
Cunetes	No
Guals inundables	No
Obres de fàbrica	No
Senyalització	Si
IMD	742
Data de presa de dades	09/10/2017

Informació ambiental del camí	Longitud afectada
Espais naturals protegits	
PEIN	0 km
ENPE	0 km
XN 2000	0 km
HIC	0,052 km
Àmbits catalogats	
Àrea interès faunístic i florístic	1,820 km
Espai interès geològic	0 km
Zones humides	0 km
Plans conservació d'espècies	0 km
Àmbits protegits pel planejament territorial	
P. T. Parcial del Camp de Tarragona	0,695 km

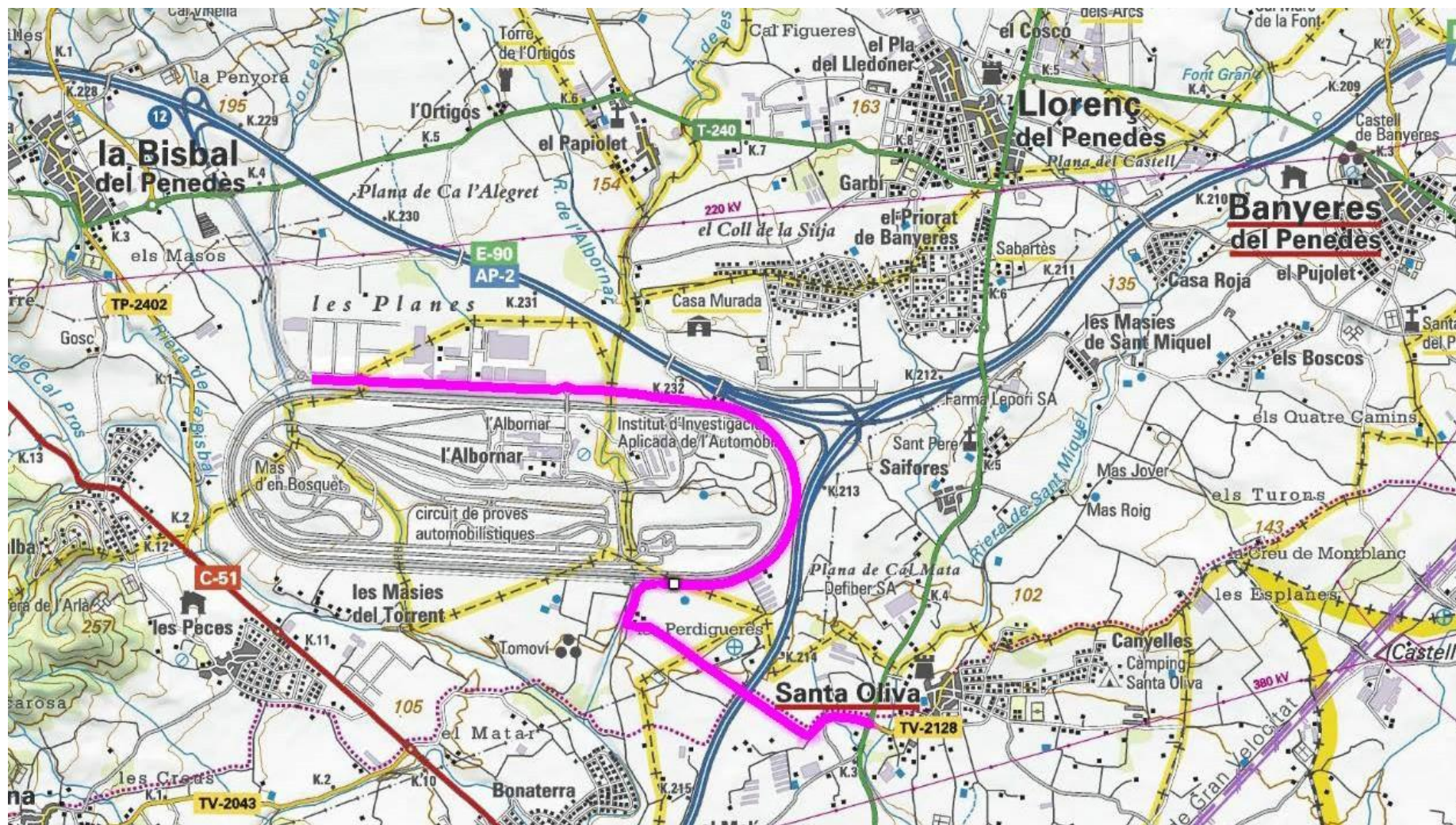
**Dona compliment al criteri h): tram de variant que dona continuïtat a la xarxa de carreteres i elimina el pas per la travessera de Sant Jaume dels Domenys.**

**El camí té més de 5 metres d'amplada, més de 500 metres de longitud, l'entorn del mateix no està urbanitzat i transcorre per més d'un terme municipal.**

**G 1a**



# T-4346 LA BISBAL DEL PENEDÈS A SANTA OLIVA PER IDIADA



Planta



Perfil longitudinal



Foto 1



Foto 2



Foto 3



Foto 4

## CAMP DE TARRAGONA

Codi camí	T-4346
Nom del camí	LA BISBAL DEL PENEDÈS A SANTA OLIVA PER IDIADA
Terme municipal	Bisbal del Penedès, Albiyana, Banyeres del Penedès, Santa Oliva
Comarca	BAIX PENEDÈS
Classificació del camí	G1a
Orígen	T240 pk 3+657
Final	Rotonda TP-2125 a Santa Oliva
Longitud	6,410 km
Amplada	6,41 m
Tipus de paviment	Mescla bituminosa
Estat del paviment	Regular
Tipus del terreny	Ondulat
Cunetes	No
Guals inundables	No
Obres de fàbrica	Si
Senyalització	Si
IMD	1296
Data de presa de dades	11/10/2017

Informació ambiental del camí	Longitud afectada
Espais naturals protegits	
PEIN	0 km
ENPE	0 km
XN 2000	0 km
HIC	0 km
Àmbits catalogats	
Àrea interès faunístic i florístic	0,310 km
Espai interès geològic	0 km
Zones humides	0 km
Plans conservació d'espècies	0 km
Àmbits protegits pel planejament territorial	
P. T. Parcial del Camp de Tarragona	2,928 km

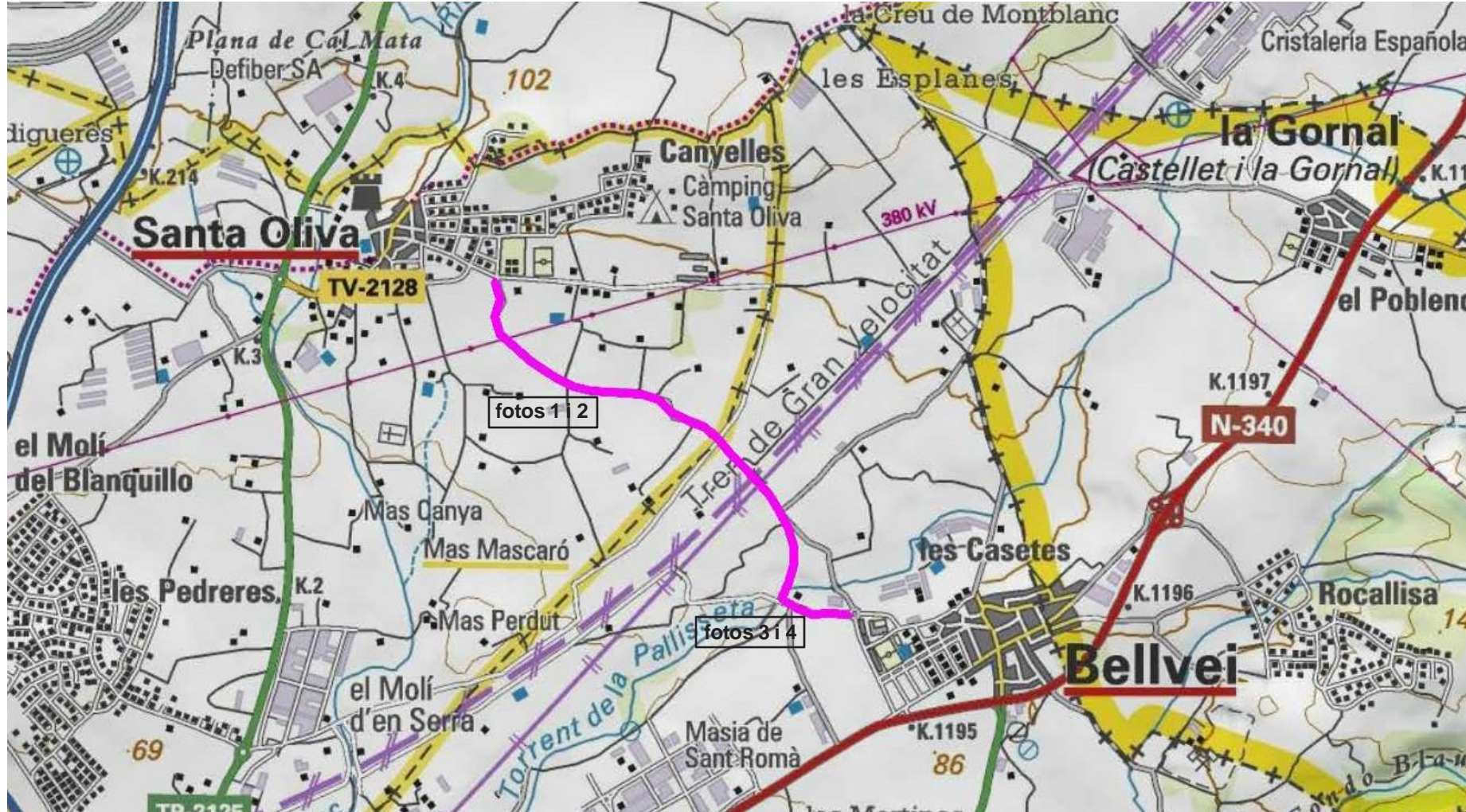
**Dona compliment al criteri f): variant que escurça itineraris entre la Bisbal del Penedès i Santa Oliva i té un TIR del 64%.**

**El camí té més de 5 metres d'amplada, més de 500 metres de longitud, l'entorn del mateix no està urbanitzat i transcorre per més d'un terme municipal.**

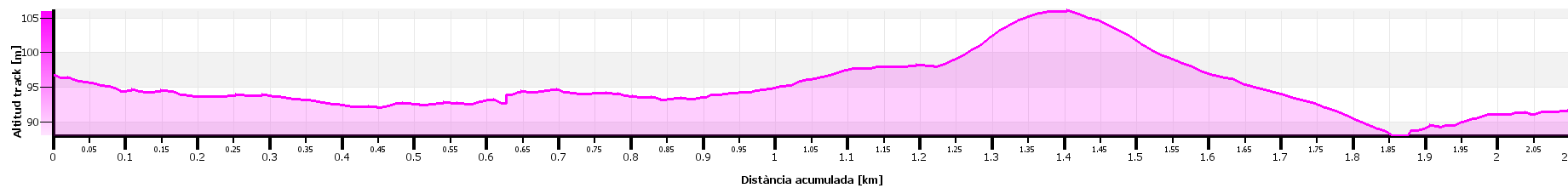
**Per tal d'incorporar aquest camí a la xarxa local de carreteres caldrà signar un conveni entre els ajuntaments afectats, la Diputació de Tarragona i la Generalitat de Catalunya.**

**G 1a**

## T-4347 SANTA OLIVA A BELLVEI



Planta



Perfil longitudinal



Foto 1



Foto 2



Foto 3



Foto 4

## CAMP DE TARRAGONA

Codi camí	T-4347
Nom del camí	SANTA OLIVA A BELLVEI
Terme municipal	Santa Oliva i Bellvei
Comarca	BAIX PENEDEès
Classificació del camí	G1a
Origen	Santa Oliva
Final	Bellvei
Longitud	2,15 km
Amplada	5,78 m
Tipus de paviment	Tractament superficial
Estat del paviment	Regular
Tipus del terreny	Ondulat
Cunetes	No
Guals inundables	No
Obres de fàbrica	Si
Senyalització	No
IMD	714
Data de presa de dades	19/10/2017

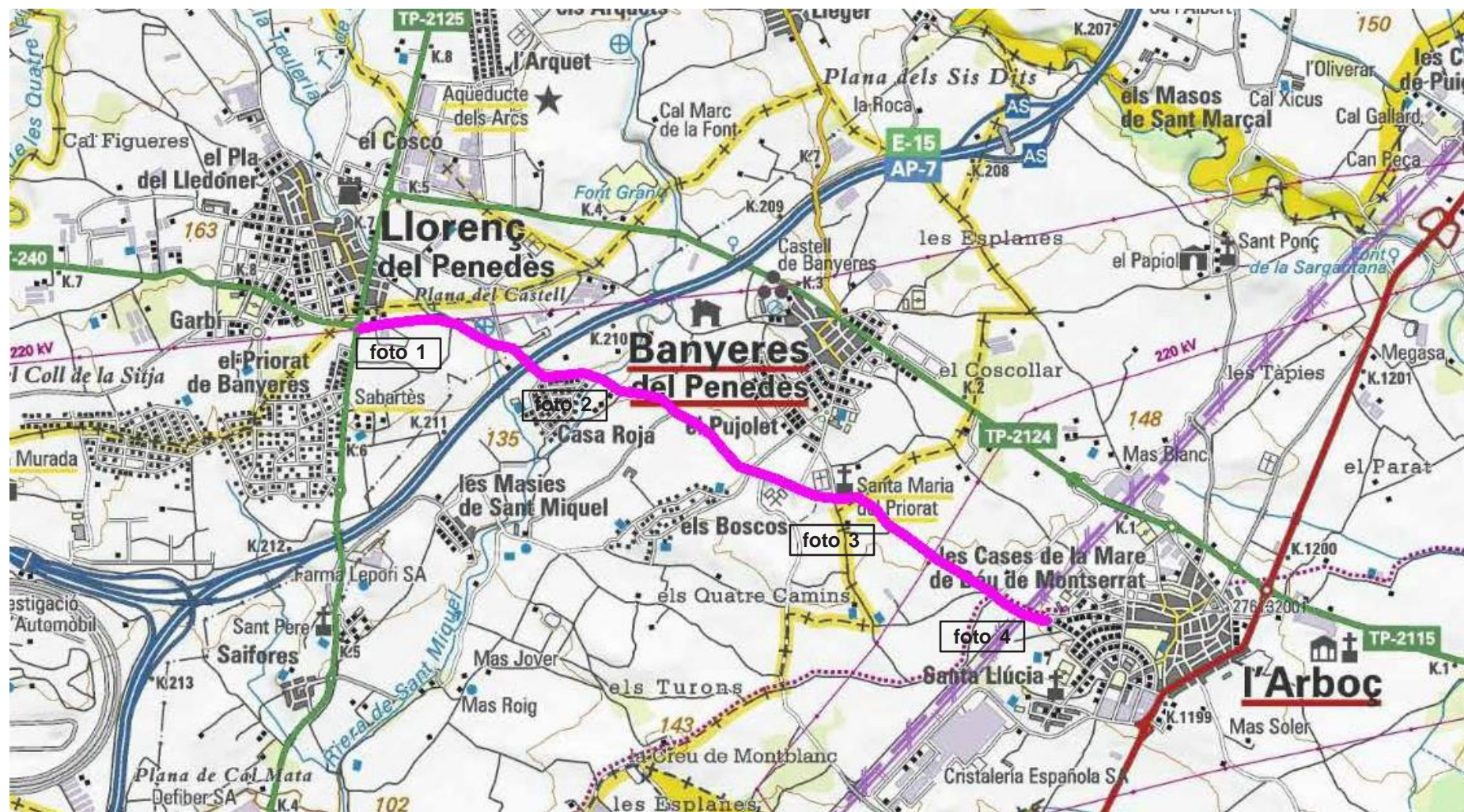
Informació ambiental del camí	Longitud afectada
Espais naturals protegits	
PEIN	0 km
ENPE	0 km
XN 2000	0 km
HIC	0 km
Àmbits catalogats	
Àrea interès faunístic i florístic	0 km
Espai interès geològic	0 km
Zones humides	0 km
Plans conservació d'espècies	0 km
Àmbits protegits pel planejament territorial	
P. T. Parcial del Camp de Tarragona	1,893 km

**Dona compliment al criteri a): uneix dues poblacions de més de 150 habitants (Santa Oliva 3.315; Bellvei 2.193).**

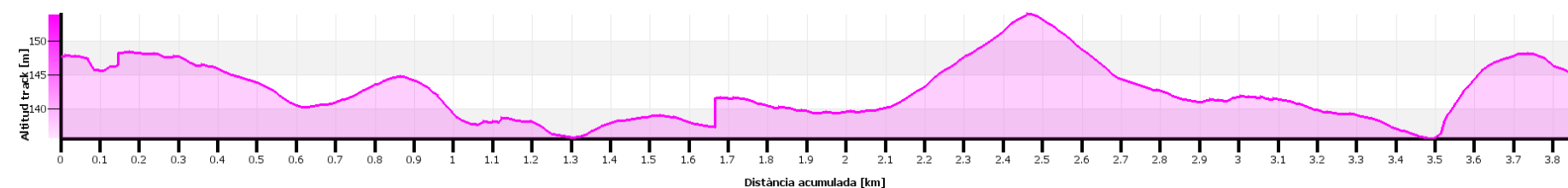
**El camí té més de 5 metres d'amplada, més de 500 metres de longitud, l'entorn del mateix no està urbanitzat i transcorre per més d'un terme municipal.**

**G 1a**

# T-4356 LLORENÇ DEL PENEDÈS A L'ARBOÇ



Planta



Perfil longitudinal



Foto 1



Foto 2



Foto 3



Foto 4

# CAMP DE TARRAGONA

<b>Codi camí</b>	T-4356
<b>Nom del camí</b>	LLORENÇ DEL PENEDÈS A L'ARBOÇ
<b>Terme municipal</b>	Banyeres del Penedès i l'Arboç
<b>Comarca</b>	BAIX PENEDÈS
<b>Classificació del camí</b>	G1a
<b>Orígen</b>	Rotonda TP-2125
<b>Final</b>	Rotonda accés Arboç
<b>Longitud</b>	3,830 km
<b>Amplada</b>	6,43 m
<b>Tipus de paviment</b>	Mescla bituminosa
<b>Estat del paviment</b>	Regular
<b>Tipus del terreny</b>	Accidentat
<b>Cunetes</b>	Si
<b>Guals inundables</b>	Si
<b>Obres de fàbrica</b>	Si
<b>Senyalització</b>	Si
<b>IMD</b>	1198
<b>Data de presa de dades</b>	05/07/2018

<b>Informació ambiental del camí</b>	<b>Longitud afectada</b>
<b>Espais naturals protegits</b>	
PEIN	0 km
ENPE	0 km
XN 2000	0 km
HIC	0,034 km
<b>Àmbits catalogats</b>	
Àrea interès faunístic i florístic	1,848 km
Espai interès geològic	0 km
Zones humides	0 km
Plans conservació d'espècies	0 km
<b>Àmbits protegits pel planejament territorial</b>	
P. T. Parcial del Camp de Tarragona	3,044 km

**Dona compliment al criteri b): el recorregut uneix nuclis de més de 150 habitants (Casa Roja 201).**

**El camí té més de 5 metres d'amplada, més de 500 metres de longitud, l'entorn del mateix no està urbanitzat i transcorre per més d'un terme municipal.**

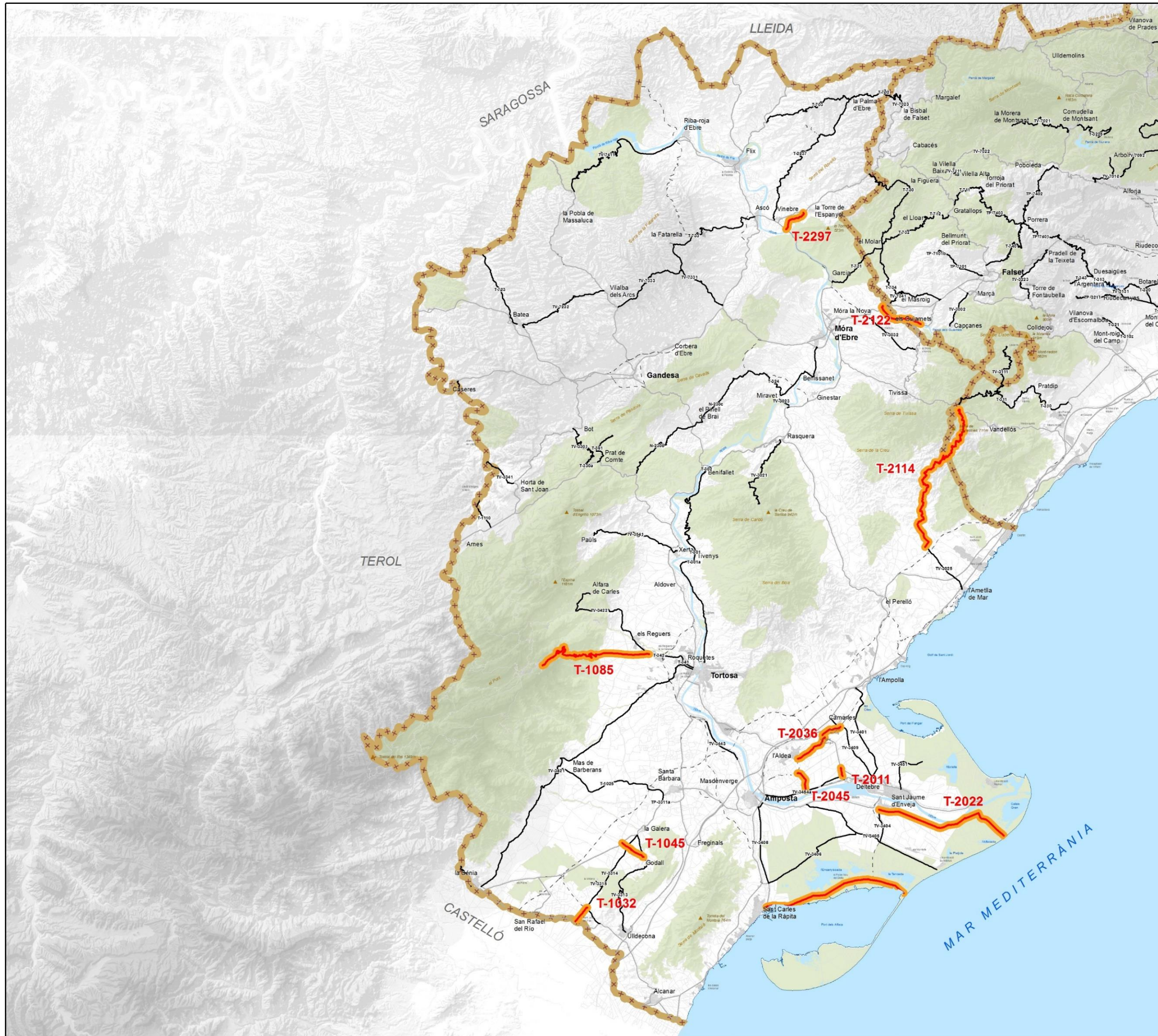
**G 1a**

***2- Camins del grup 1a Terres de l'Ebre***



## 2. CAMINS DEL GRUP 1a – TERRES DE L'EBRE

CODI	Topònim	Comarca	Grup	Longitud (km)	Pàgina
T-1032	Traiguera	Montsià	1a	1,75	23
T-1045	del Ròssec	Montsià	1a	2,44	24
T-1085	dels Ports	Baix Ebre	1a	14,95	25
T-2011	del Lligallo de la Vidala	Baix Ebre	1a	0,72	26
T-2021	Sant Carles a Poble Nou i Salines	Montsià	1a	12,53	27
T-2022	del Migjorn	Montsià	1a	12,77	28
T-2036	Camarles a l'Aldea	Baix Ebre	1a	4,6	29
T-2045	Lligallo de l'Aldea	Baix Ebre	1a	3,83	30
T-2114	Gavadà	Baix Ebre	1a	12,44	31
T-2122	dels Guiamets a Móra	Baix Ebre	1a	1,13	32
T-2297	Vinebre a la Torre de l'Espanyol	Ribera d'Ebre	1a	2,46	33
				<b>TOTAL</b>	<b>69,62</b>

Codi	Topònim	Comarca	Àmbit	Longitud (km)	Relleu	Entorn	Amplada (m)	Tipus de paviment	Estat del camí	Travessa un espai natural	A	B	C	D	E	F	G	H	Cost de manteniment i explotació (€)	Cost d'adequació del camí a carretera (€)	IMD	TIR
T-1032	Traiguera	Montsià	Terres de l'Ebre	1,75	Pla/Ondulat	Rural	5,00	TS	Molt dolent	No						✓	✓		7.350	262.500	304	54%
T-1045	del Ròssec	Montsià	Terres de l'Ebre	2,44	Pla/Ondulat	Rural	5,15	MB	Bo	No						✓			10.248	122.000	227	15%
T-1085	dels Ports	Baix Ebre	Terres de l'Ebre	14,95	Molt accidentat	Natural	5,58	TS i MB	Bo/dolent	Sí					✓				62.790	1.495.000	542	
T-2011	del Lligallo de la Vidala	Baix Ebre	Terres de l'Ebre	0,72	Pla/Ondulat	Rural	9,17	MB	Bo	No						✓	✓		3.024	7.200	383	159%
T-2021	Sant Carles a Poble Nou i Salines	Montsià	Terres de l'Ebre	12,53	Pla/Ondulat	Natural	5,28	TS i MB	Bo	Sí	✓				✓				52.626	8.000.000	1.188	
T-2022	del Migjorn	Montsià	Terres de l'Ebre	12,77	Pla/Ondulat	Natural	5,99	TS	Regular/dolent	Sí					✓				53.634	1.277.000	368	
T-2036	Camarles a l'Aldea	Baix Ebre	Terres de l'Ebre	4,6	Pla/Ondulat	Rural	5,11	TS	Bo/regular	No	✓	✓							19.320	690.000	600	
T-2045	Lligallo de l'Aldea	Baix Ebre	Terres de l'Ebre	3,83	Pla/Ondulat	Rural	5,42	TS	Dolent	No						✓			16.086	574.500	373	15%
T-2114	Gavadà	Baix Ebre	Terres de l'Ebre	12,44	Molt accidentat	Natural	6,26	TS	Regular	Sí	✓								49.728	1.184.000	212	
T-2122	dels Guiamets a Móra	Ribera d'Ebre	Terres de l'Ebre	1,13	Accidentat	Rural	5,13	TS	Regular	No						✓			4.746	84.750	293	15%
T-2297	Vinebre a la Torre de l'Espanyol	Ribera d'Ebre	Terres de l'Ebre	2,46	Accidentat	Rural	5,93	MB	Regular	No						✓	✓		10.332	246.000	293	12%



### Camins del Grup 1a

-  Grup 1a
-  Carreteres de la Diputació de Tarragona



TERRES DE L'EBRE

### Pla Zonal de la xarxa local de carreteres de la Diputació de Tarragona

Camins del Grup 1a

Escala 1:330.000

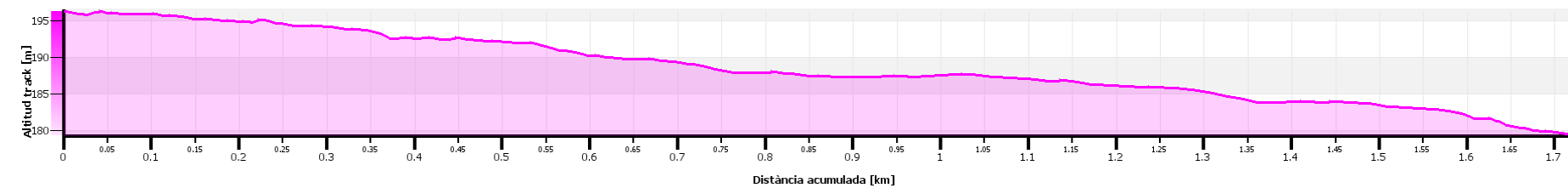


**Diputació Tarragona**

# T-1032 TRAIQUERA



Planta



Perfil longitudinal



Foto 1

Foto 2

Foto 3

Foto 4

# TERRES DE L'EBRE

Codi camí	T-1032
Nom del camí	TRAIQUERA
Terme municipal	Uldecona
Comarca	MONTSIÀ
Classificació del camí	G1a
Origen	TV-3319
Final	TV-3314
Longitud	1,750 km
Amplada	5,00 m
Tipus de paviment	Mescla bituminosa
Estat del paviment	Bo
Tipus del terreny	Pla
Cunetes	Si
Guals inundables	No
Obres de fàbrica	Si
Senyalització	Si
IMD	304
Data de presa de dades	05/07/2018

Informació ambiental del camí	Longitud afectada
Espais naturals protegits	
PEIN	0 km
ENPE	0 km
XN 2000	0 km
HIC	0 km
Àmbits catalogats	
Àrea interès faunístic i florístic	0 km
Espai interès geològic	0 km
Zones humides	0 km
Plans conservació d'espècies	0 km
Àmbits protegits pel planejament territorial	
P. T. Parcial de les Terres de l'Ebre	1,750 km

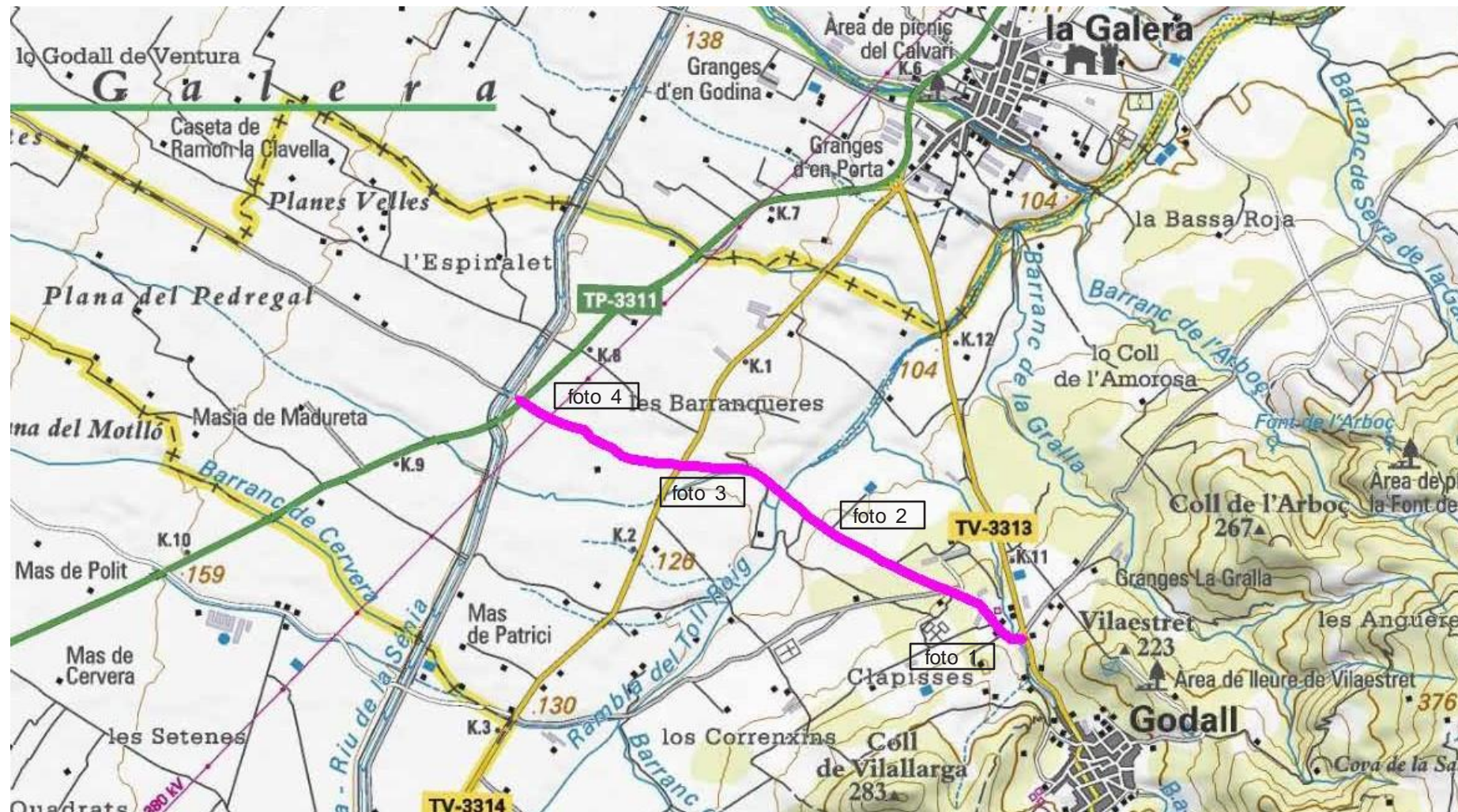
**Dóna compliment al criteri f): variant que escurça itineraris entre La Galera i Sant Joan del Pas i té un TIR del 54% i al criteri g): tancament d'itineraris amb un TIR del 54%.**

**El camí té més de 5 metres d'amplada, més de 500 metres de longitud, l'entorn del mateix no està urbanitzat i transcorre per més d'un terme municipal.**

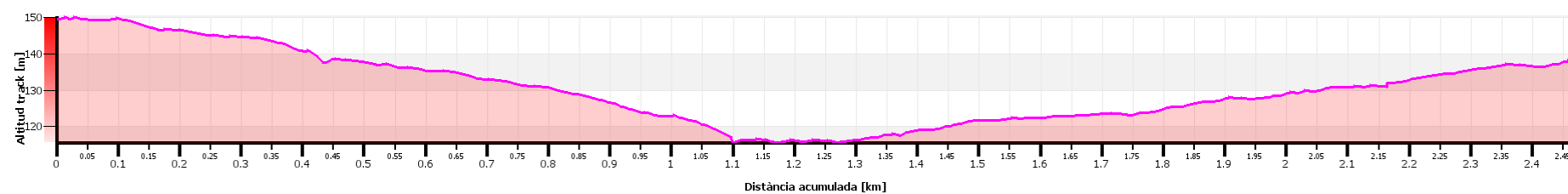
**G 1a**



## T-1045 DEL RÒSSEC



Planta



Perfil longitudinal



Foto 1



Foto 2



Foto 3



Foto 4

## TERRES DE L'EBRE

Codi camí	T-1045
Nom del camí	DEL RÒSSEC
Terme municipal	Godall
Comarca	MONTSIÀ
Classificació del camí	G1a
Orígen	TV-3133
Final	TP-3311
Longitud	2,440 km
Amplada	5,15 m
Tipus de paviment	Mescla bituminosa
Estat del paviment	Bo
Tipus del terreny	Ondulat
Cunetes	No
Guals inundables	No
Obres de fàbrica	Si
Senyalització	Si
IMD	227
Data de presa de dades	12/07/2018

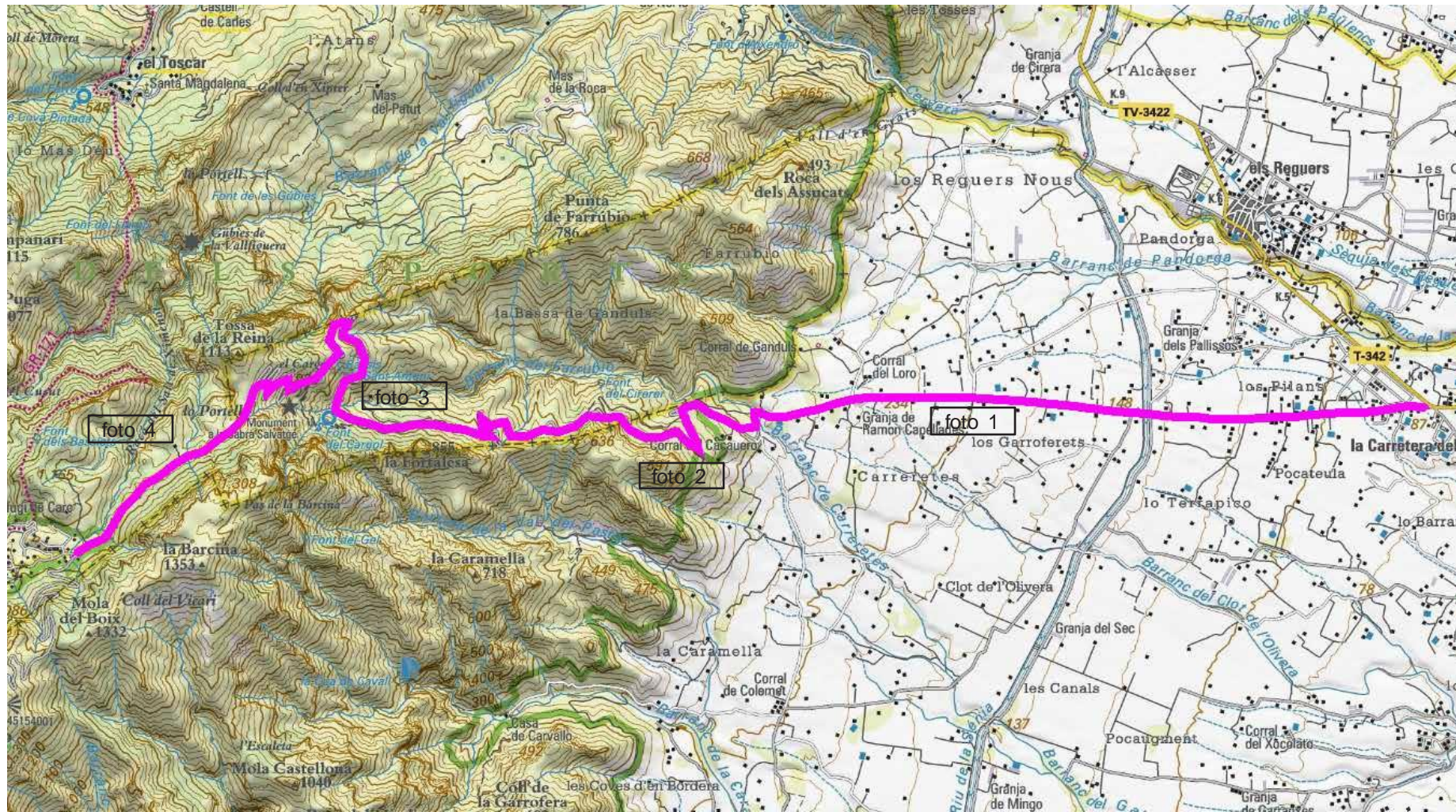
Informació ambiental del camí	Longitud afectada
Espais naturals protegits	
PEIN	0 km
ENPE	0 km
XN 2000	0 km
HIC	0,390 km
Àmbits catalogats	
Àrea interès faunístic i florístic	1,751 km
Espai interès geològic	0 km
Zones humides	0 km
Plans conservació d'espècies	0 km
Àmbits protegits pel planejament territorial	
P. T. Parcial de les Terres de l'Ebre	2,440 km

**Dona compliment al criteri f): variant que escurça itineraris entre Godall i la Sènia i té un TIR del 15%.**

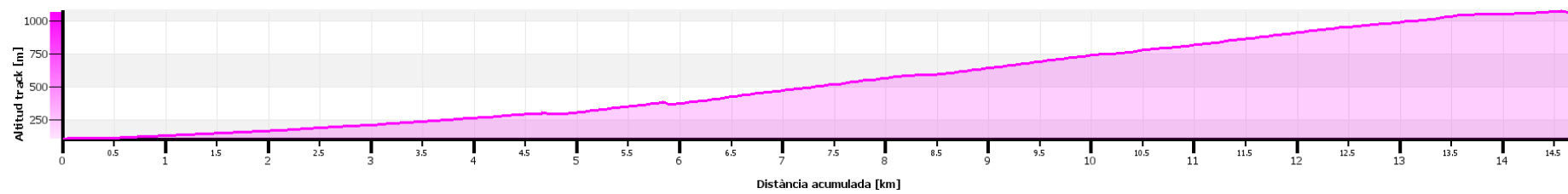
**El camí té més de 5 metres d'amplada, més de 500 metres de longitud, l'entorn del mateix no està urbanitzat i transcorre per més d'un terme municipal**

**G 1a**

# T-1085 DELS PORTS



## Planta



## Perfil longitudinal



Foto 1



Foto 2



Foto 3



Foto 4

# TERRES DE L'EBRE

<b>Codi camí</b>	T-1085
<b>Nom del camí</b>	DELS PORTS
<b>Terme municipal</b>	Tortosa i Roquetes
<b>Comarca</b>	BAIX EBRE
<b>Classificació del camí</b>	G1a
<b>Orígen</b>	T-342
<b>Final</b>	cruïlla camí accés mont Caro
<b>Longitud</b>	14,950 km
<b>Amplada</b>	5,58 m
<b>Tipus de paviment</b>	Mescla bituminosa /
	Tractament superficial
<b>Estat del paviment</b>	Bo
<b>Tipus del terreny</b>	Molt accidentat
<b>Cunetes</b>	Si
<b>Guals inundables</b>	No
<b>Obres de fàbrica</b>	Si
<b>Senyalització</b>	Si
<b>IMD</b>	542
<b>Data de presa de dades</b>	03/07/2018

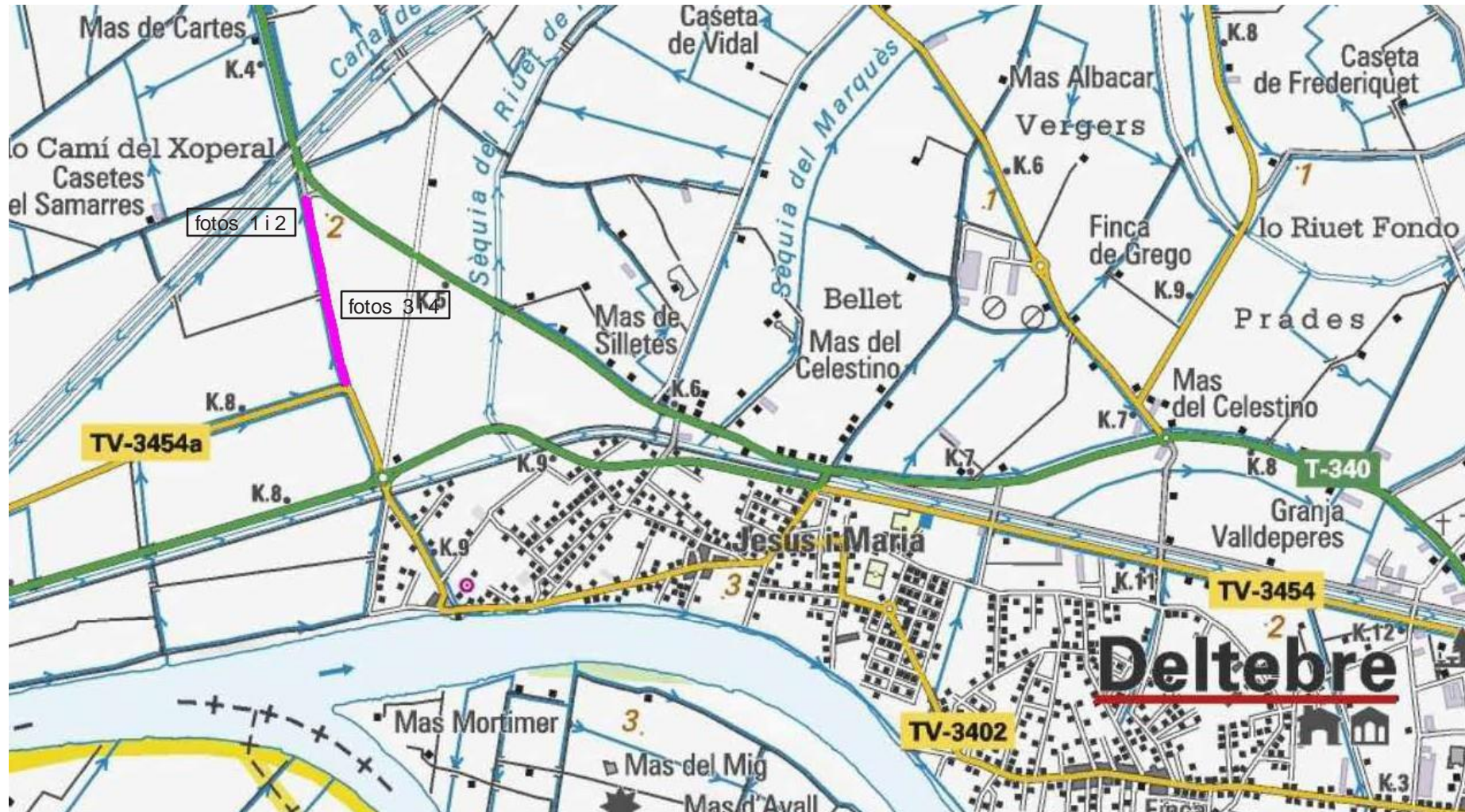
<b>Informació ambiental del camí</b>	<b>Longitud afectada</b>
<b>Espais naturals protegits</b>	
PEIN	9,521 km
ENPE	9,253 km
XN 2000	9,521 km
HIC	6,963 km
<b>Àmbits catalogats</b>	
Àrea interès faunístic i florístic	9,343 km
Espai interès geològic	9,830 km
Zones humides	0 km
Plans conservació d'espècies	0 km
<b>Àmbits protegits pel planejament territorial</b>	
P. T. Parcial de les Terres de l'Ebre	14,950 km

**Dona compliment al criteri e): accés a centre de lleure amb més de 50.000 visitants anuals (Mont Caro). Fent la hipòtesi que la meitat dels vehicles que actualment circulen pel camí tenen com a destinació el centre de lleure, amb una ocupació de dos persones per vehicle i que fan un viatge d'anada i un de tornada pel mateix camí, s'estima que el nombre de visitants anuals és molt superior a 50.000.**

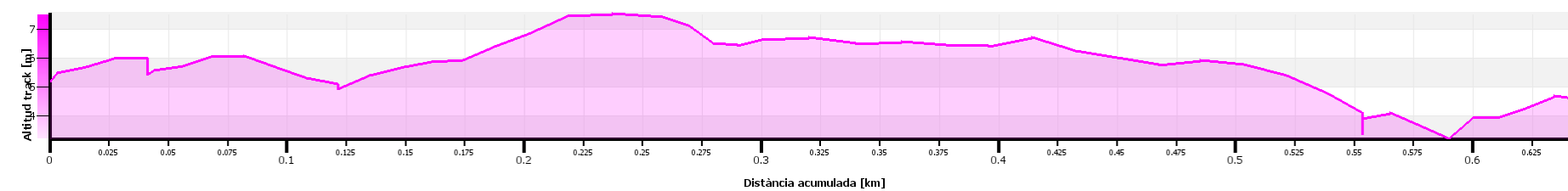
**El camí té més de 5 metres d'amplada, més de 500 metres de longitud, l'entorn del mateix no està urbanitzat i transcorre per més d'un terme municipal.**

**G 1a**

## T-2011 DEL LLIGALLO DE LA VIDALA



Planta



Perfil longitudinal



Foto 1



Foto 2



Foto 3



Foto 4

## TERRES DE L'EBRE

Codi camí	T-2011
Nom del camí	DEL LLIGALLO DE LA VIDALA
Terme municipal	Deltebre
Comarca	BAIX EBRE
Classificació del camí	G1a
Origen	TV-3454
Final	T-340
Longitud	0,720 km
Amplada	9,17 m
Tipus de paviment	Mescla bituminosa
Estat del paviment	Bo
Tipus del terreny	Pla
Cunetes	Si
Guais inundables	No
Obres de fàbrica	No
Senyalització	Si
IMD	383
Data de presa de dades	12/12/2017

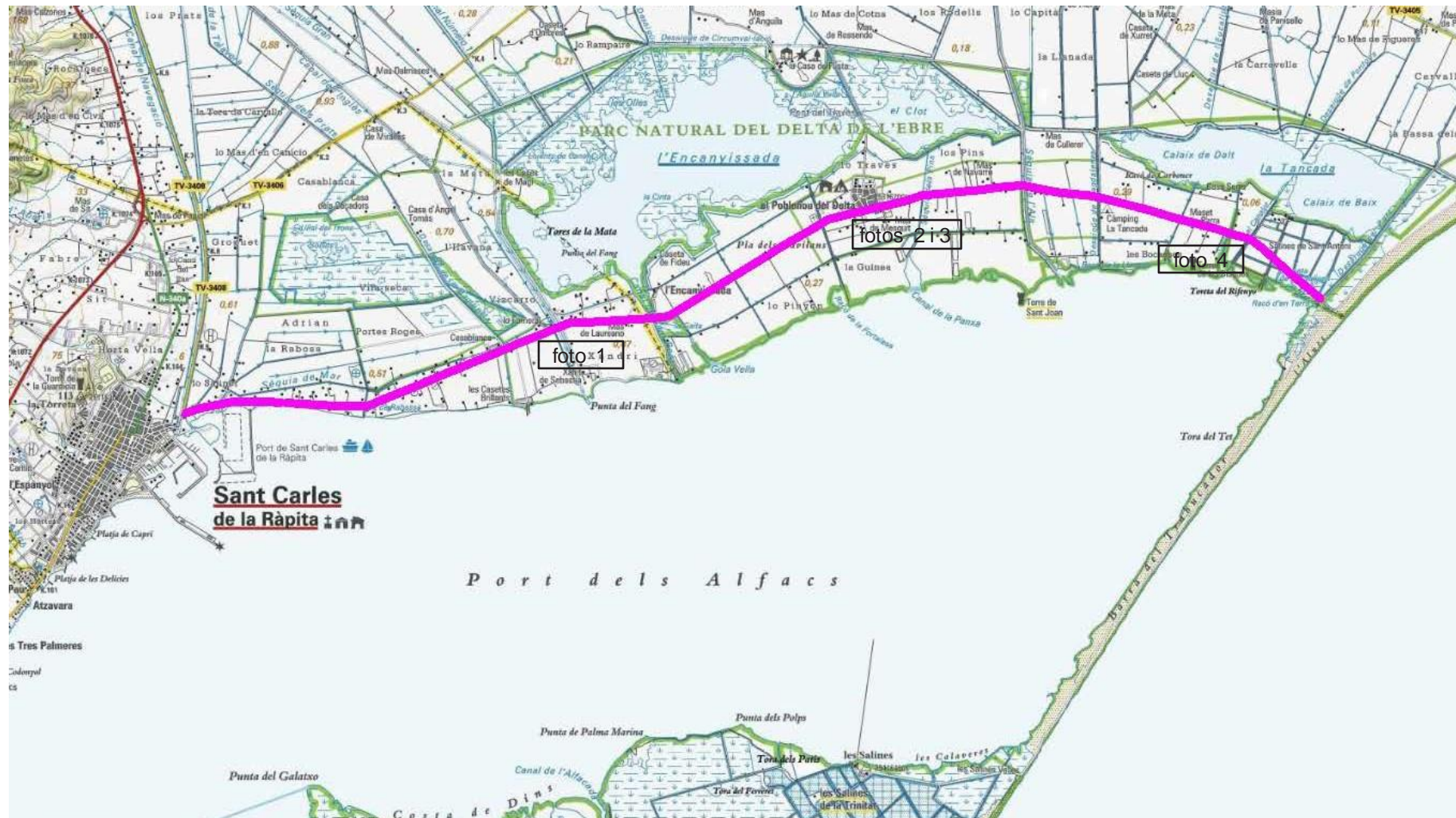
Informació ambiental del camí	Longitud afectada
Espais naturals protegits	
PEIN	0 km
ENPE	0 km
XN 2000	0 km
HIC	0 km
Àmbits catalogats	
Àrea interès faunístic i florístic	0,720 km
Espai interès geològic	0 km
Zones humides	0 km
Plans conservació d'espècies	0 km
Àmbits protegits pel planejament territorial	
P. T. Parcial de les Terres de l'Ebre	0,720 km

**Dona compliment al criteri f): variant que escurça itineraris entre el Lligallo del Gànguill i Deltebre i té un TIR del 159% i al criteri g): tancament d'itineraris amb un TIR del 159%.**

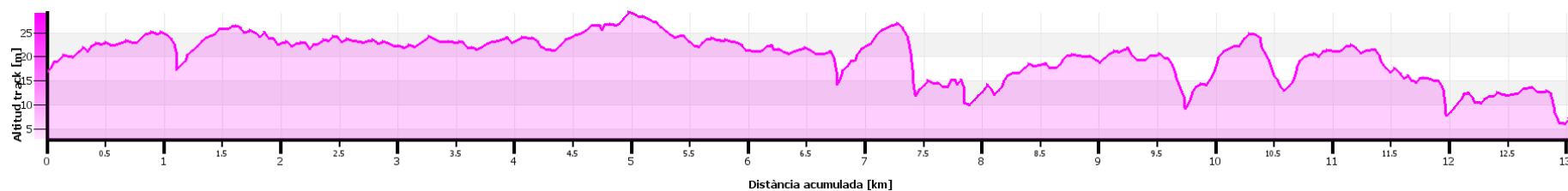
**El camí té més de 5 metres d'amplada, més de 500 metres de longitud, l'entorn del mateix no està urbanitzat i transcorre per més d'un terme municipal.**

# T-2021 SANT CARLES A POBLE NOU I A LES SALINES

# TERRES DE L'EBRE



Planta



Perfil longitudinal



Foto 1



Foto 2



Foto 3



Foto 4

<b>Codi camí</b>	T-2021
<b>Nom del camí</b>	SANT CARLES A POBLE NOU I A LES SALINES
<b>Terme municipal</b>	Sant Carles de la Ràpita i Amposta
<b>Comarca</b>	MONTSIÀ
<b>Classificació del camí</b>	G1a
<b>Origen</b>	TV-3408 Sant Carles de la Ràpita
<b>Final</b>	Platja del Eucaliptus
<b>Longitud</b>	12,530 km
<b>Amplada</b>	5,28 m
<b>Tipus de paviment</b>	Mescla bituminosa / Tractament superficial
<b>Estat del paviment</b>	Bo / Regular
<b>Tipus del terreny</b>	Pla
<b>Cunetes</b>	Si
<b>Guals inundables</b>	No
<b>Obres de fàbrica</b>	Si
<b>Senyalització</b>	Si
<b>IMD</b>	1188
<b>Data de presa de dades</b>	05/07/2018

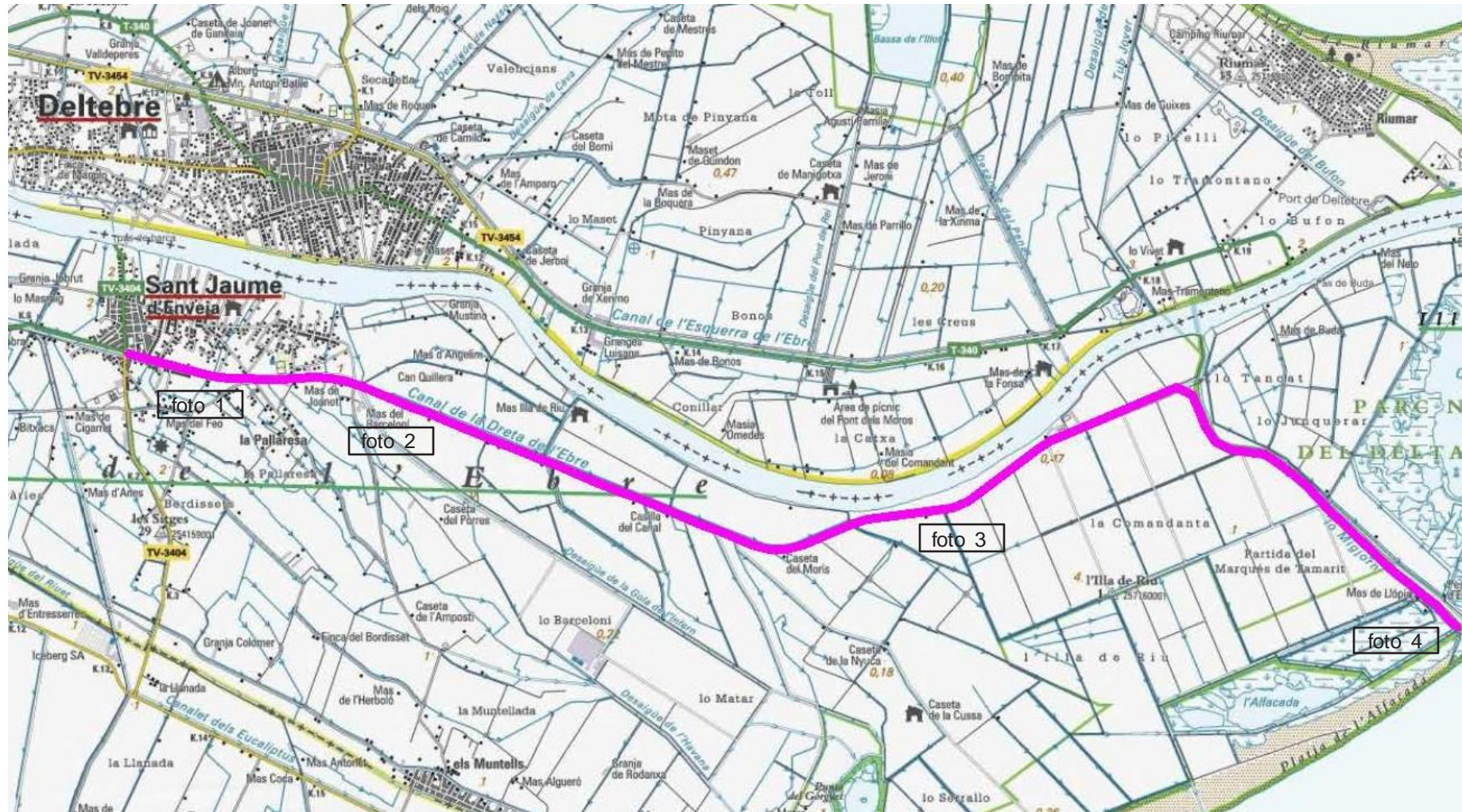
<b>Informació ambiental del camí</b>	<b>Longitud afectada</b>
<b>Espais naturals protegits</b>	
PEIN	5,684 km
ENPE	0,097 km
XN 2000	5,684 km
HIC	0,813 km
<b>Àmbits catalogats</b>	
Àrea interès faunístic i florístic	10,067 km
Espai interès geològic	0 km
Zones humides	0,079 km
Plans conservació d'espècies	0 km
<b>Àmbits protegits pel planejament territorial</b>	
P. T. Parcial de les Terres de l'Ebre	12,530 km

**Dona compliment al criteri a):** uneix dues poblacions de més de 150 habitants (Sant Carles de la Ràpita 14.902; Poble Nou del Delta 164), al criteri e): accés a centre de lleure amb més de 50.000 visitants anuals. Fent la hipòtesi que la meitat dels vehicles que actualment circulen pel camí tenen com a destinació el centre de lleure, amb una ocupació de dos persones per vehicle i que fan un viatge d'anada i un de tornada pel mateix camí, s'estima que el nombre de visitants anuals és molt superior a 50.000.

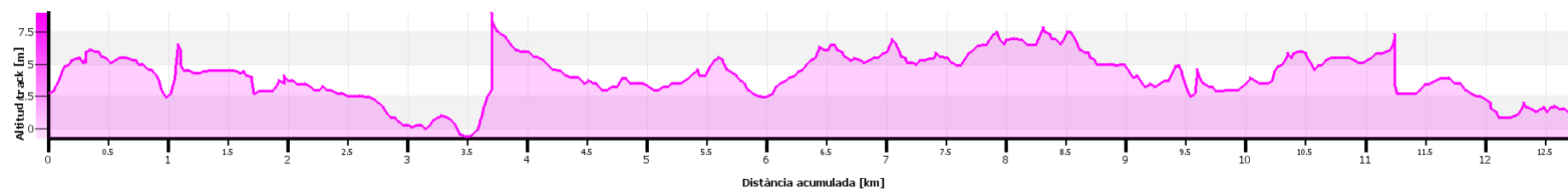
El camí té més de 5 metres d'amplada, més de 500 metres de longitud, l'entorn del mateix no està urbanitzat i transcorre per més d'un terme municipal.

**G 1a**

## T-2022 DEL MIGJORN



### Planta



### Perfil longitudinal



Foto 1

Foto 2

Foto 3

Foto 4

## TERRES DE L'EBRE

<b>Codi camí</b>	T-2022
<b>Nom del camí</b>	DEL MIGJORN
<b>Terme municipal</b>	Sant Jaume d'Enveja
<b>Comarca</b>	MONTSIÀ
<b>Classificació del camí</b>	G1a
<b>Origen</b>	TV-3404
<b>Final</b>	platja de Migjorn
<b>Longitud</b>	12,770 km
<b>Amplada</b>	5,99 m
<b>Tipus de paviment</b>	Tractament superficial
<b>Estat del paviment</b>	Regular / Dolent
<b>Tipus del terreny</b>	platja de Migjorn
<b>Cunetes</b>	No
<b>Guàrdies inundables</b>	No
<b>Obres de fàbrica</b>	Si
<b>Senyalització</b>	No
<b>IMD</b>	368
<b>Data de presa de dades</b>	12/12/2017

### Informació ambiental del camí

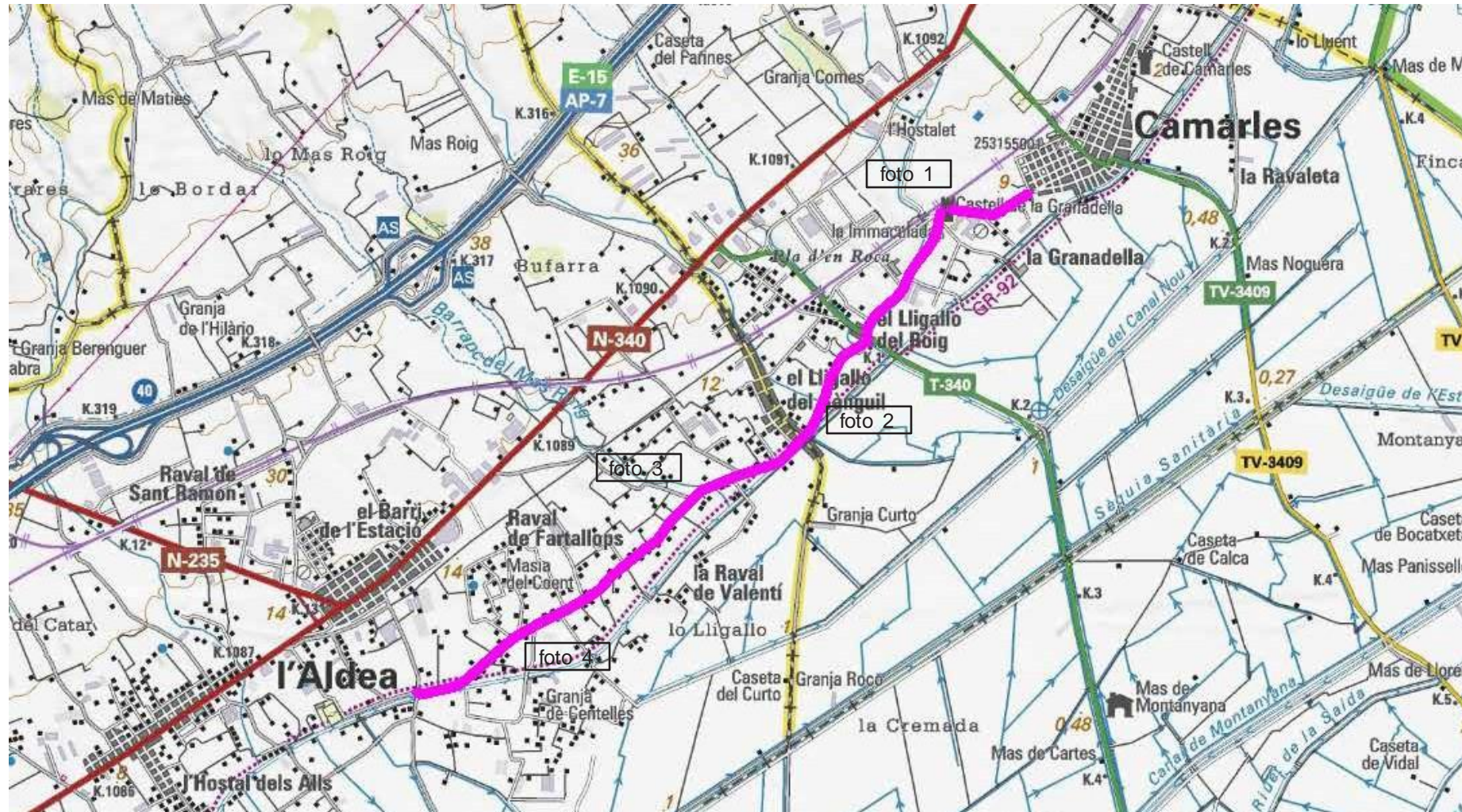
<b>Espais naturals protegits</b>	<b>Longitud afectada</b>
PEIN	6,361 km
ENPE	3,182 km
XN 2000	6,381 km
HIC	1,010 km
<b>Àmbits catalogats</b>	
Àrea interès faunístic i florístic	12,770 km
Espai interès geològic	0 km
Zones humides	0,505 km
Plans conservació d'espècies	0 km
<b>Àmbits protegits pel planejament territorial</b>	
P. T. Parcial de les Terres de l'Ebre	12,770 km

**Dona compliment al criteri e): accés a centre de lleure amb més de 50.000 visitants anuals (Platja de Migjorn). Fent la hipòtesi que la meitat dels vehicles que actualment circulen pel camí tenen com a destinació el centre de lleure, amb una ocupació de dos persones per vehicle i que fan un viatge d'anada i un de tornada pel mateix camí, s'estima que el nombre de visitants anuals és molt superior a 50.000.**

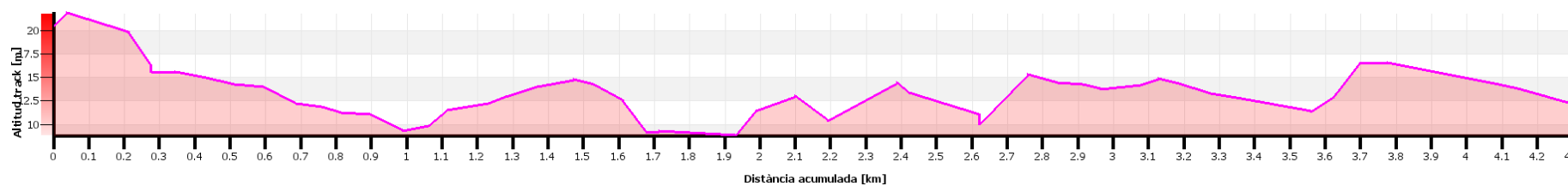
**El camí té més de 5 metres d'amplada, més de 500 metres de longitud, l'entorn del mateix no està urbanitzat i transcorre per més d'un terme municipal.**

**G 1a**

## T-2036 CAMARLES A L'ALDEA



### Planta



### Perfil longitudinal



Foto 1

Foto 2

Foto 3

Foto 4

## TERRES DE L'EBRE

<b>Codi camí</b>	T-2036
<b>Nom del camí</b>	CAMARLES A L'ALDEA
<b>Terme municipal</b>	Camarles i l'Aldea
<b>Comarca</b>	BAIX EBRE
<b>Classificació del camí</b>	G1a
<b>Origen</b>	Camarles
<b>Final</b>	Aldea
<b>Longitud</b>	4,600 km
<b>Amplada</b>	5,11 m
<b>Tipus de paviment</b>	Tractament superficial / Mescla bituminosa
<b>Estat del paviment</b>	Regular / Bo
<b>Tipus del terreny</b>	Pla
<b>Cunetes</b>	No
<b>Guals inundables</b>	Si
<b>Obres de fàbrica</b>	Si
<b>Senyalització</b>	Si
<b>IMD</b>	600
<b>Data de presa de dades</b>	03/07/2018

### Informació ambiental del camí

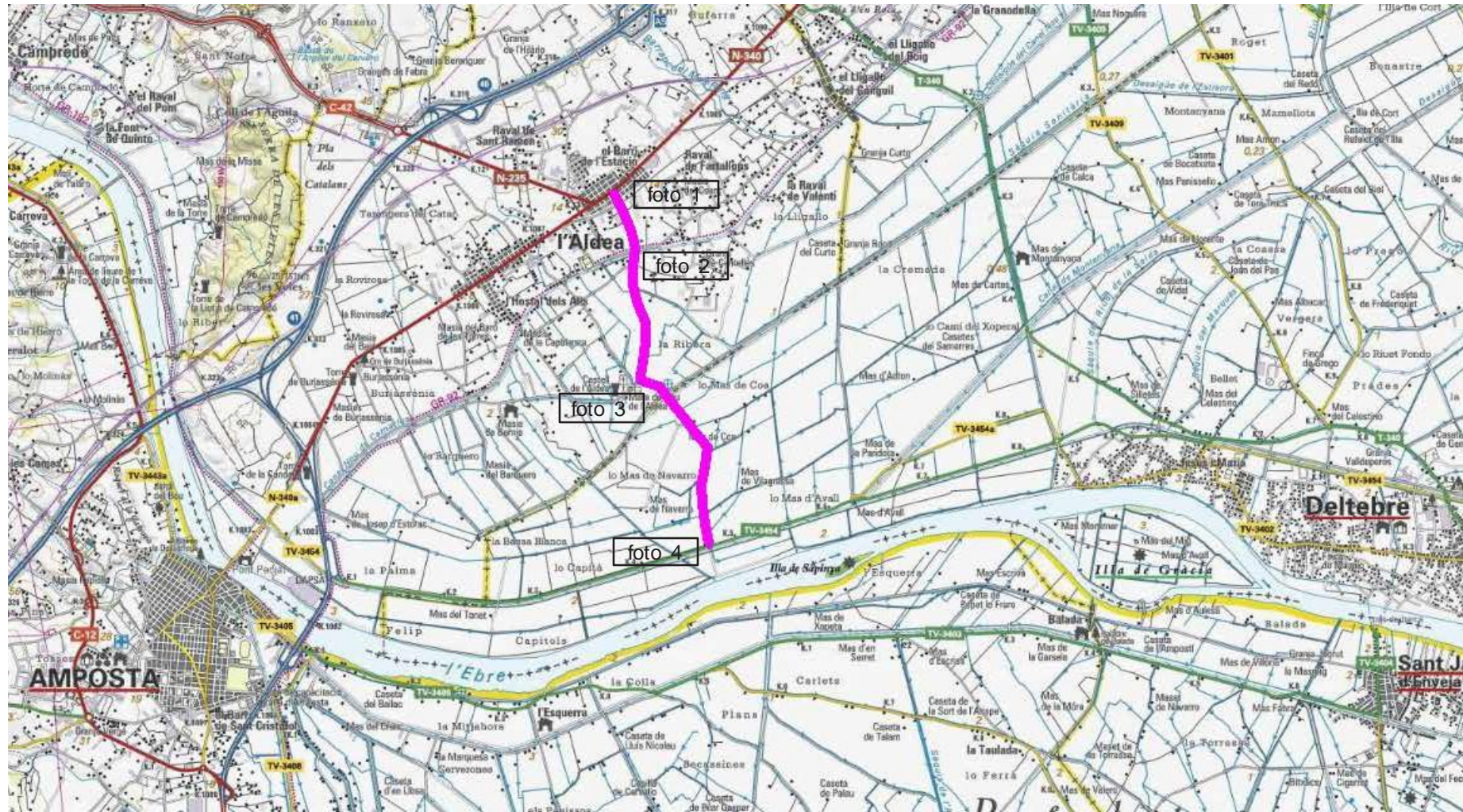
<b>Espais naturals protegits</b>	<b>Longitud afectada</b>
PEIN	0 km
ENPE	0 km
XN 2000	0 km
HIC	0,532 km
<b>Àmbits catalogats</b>	
Àrea interès faunístic i florístic	2,847 km
Espai interès geològic	0 km
Zones humides	0 km
Plans conservació d'espècies	0 km
<b>Àmbits protegits pel planejament territorial</b>	
P. T. Parcial de les Terres de l'Ebre	4,600 km

**Dona compliment al criteri a):** uneix dues poblacions de més de 150 habitants (Camarles 3.270; l'Aldea 4.211) i al criteri b): el recorregut uneix nuclis de més de 150 habitants (Lligallo del Roig 202, Lligallo del Gànguill 780).

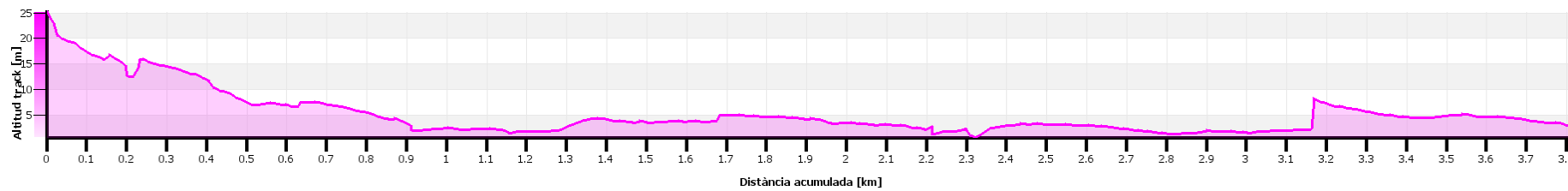
El camí té més de 5 metres d'amplada, més de 500 metres longitud, l'entorn del mateix no està urbanitzat i transcorre per més d'un terme municipal.

**G 1a**

## T-2045 LLIGALLO DE L'ALDEA



### Planta



### Perfil longitudinal



Foto 1



Foto 2



Foto 3



Foto 4

## TERRES DE L'EBRE

<b>Codi camí</b>	T-2045
<b>Nom del camí</b>	LLIGALLO DE L'ALDEA
<b>Terme municipal</b>	L'Aldea i Deltebre
<b>Comarca</b>	BAIX EBRE
<b>Classificació del camí</b>	G1a
<b>Origen</b>	Aldea, c. Estació
<b>Final</b>	TV-3454
<b>Longitud</b>	3,830 km
<b>Amplada</b>	5,42 m
<b>Tipus de paviment</b>	Tractament superficial
<b>Estat del paviment</b>	Dolent
<b>Tipus del terreny</b>	Ondulat
<b>Cunetes</b>	No
<b>Guals inundables</b>	No
<b>Obres de fàbrica</b>	Si
<b>Senyalització</b>	No
<b>IMD</b>	373
<b>Data de presa de dades</b>	12/12/2017

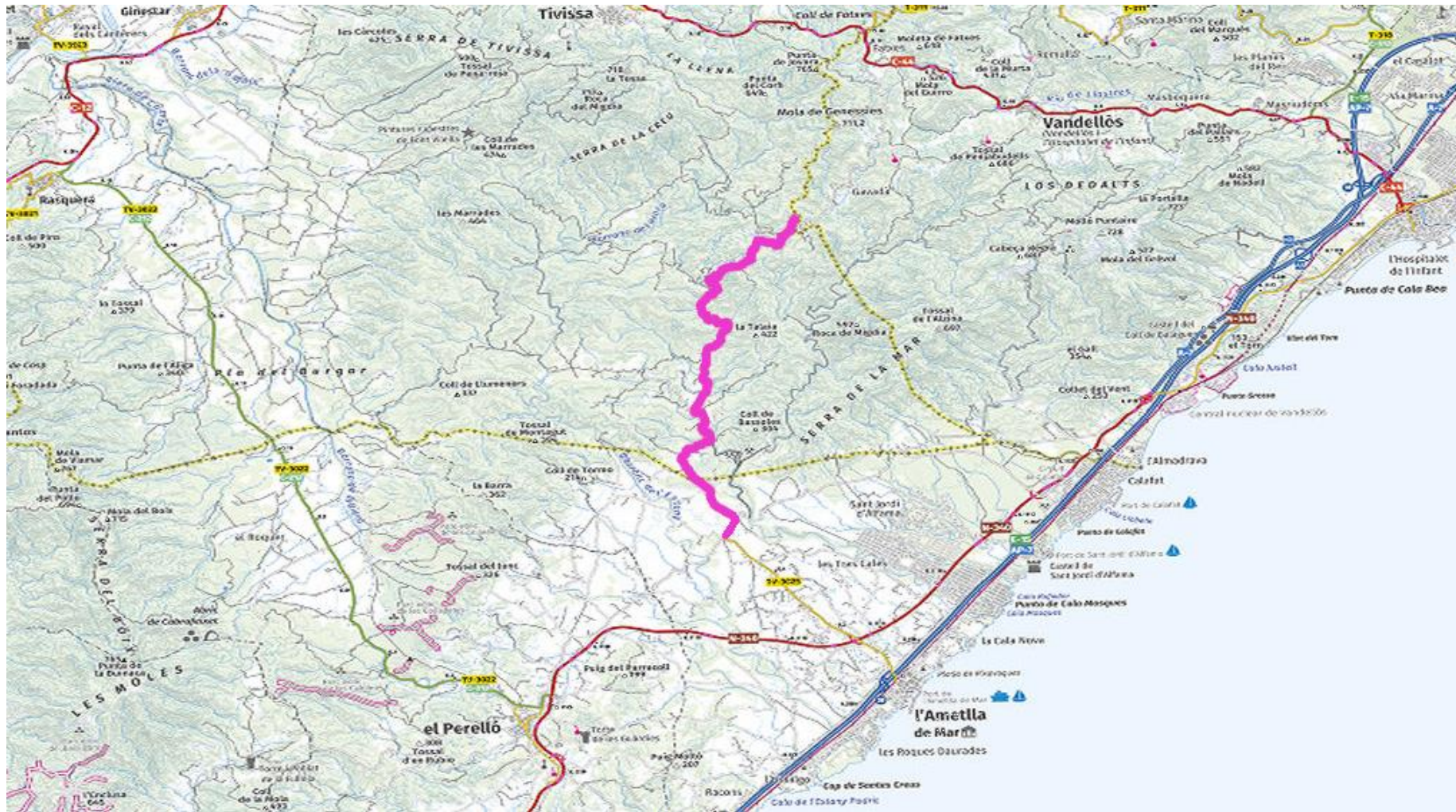
### Informació ambiental del camí

<b>Espais naturals protegits</b>	<b>Longitud afectada</b>
PEIN	0 km
ENPE	0 km
XN 2000	0 km
HIC	0 km
<b>Àmbits catalogats</b>	
Àrea interès faunístic i florístic	3,830 km
Espai interès geològic	0 km
Zones humides	0 km
Plans conservació d'espècies	0 km
<b>Àmbits protegits pel planejament territorial</b>	
P. T. Parcial de les Terres de l'Ebre	3,830 km

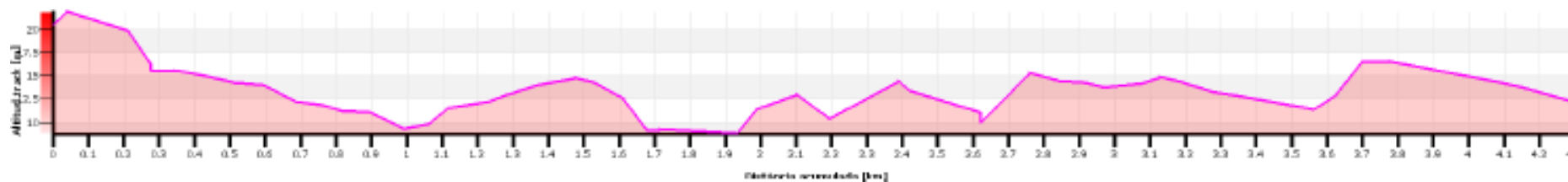
**Dona compliment al criteri f): variant que escurça itineraris entre L'Aldea i Deltebre i té un TIR del 15%.**

**El camí té més de 5 metres d'amplada, més de 500 metres de longitud, l'entorn del mateix no està urbanitzat i transcorre per més d'un terme municipal.**

# T-2114 GAVADÀ (tram des de la TV-3025 als límits de Terres de l'Ebre)



Planta



Perfil longitudinal



Foto 1



Foto 2



Foto 3



Foto 4

## TERRES DE L'EBRE

<b>Codi camí</b>	T-2114
<b>Nom del camí</b>	GAVADÀ
<b>Terme municipal</b>	Ametlla de Mar, Tivissa
<b>Comarca</b>	BAIX EBRE
<b>Classificació del camí</b>	G1a
<b>Origen</b>	TV-3025
<b>Final</b>	límit demarcacions Terres de l'Ebre i Camp de Tarragona
<b>Longitud</b>	12,440 km
<b>Amplada</b>	6,26 m
<b>Tipus de paviment</b>	Tractament superficial
<b>Estat del paviment</b>	Regular
<b>Tipus del terreny</b>	Molt accidentat
<b>Cunetes</b>	Si
<b>Guals inundables</b>	No
<b>Obres de fàbrica</b>	Si
<b>Senyalització</b>	Si
<b>IMD</b>	826
<b>Data de presa de dades</b>	18/11/2018

<b>Informació ambiental del camí</b>	<b>Longitud afectada</b>
<b>Espais naturals protegits</b>	
PEIN	1,354 km
ENPE	0 km
XN 2000	1,354 km
HIC	6,753 km
<b>Àmbits catalogats</b>	
Àrea interès faunístic i florístic	7,237 km
Espai interès geològic	0 km
Zones humides	0 km
Plans conservació d'espècies	0 km
<b>Àmbits protegits pel planejament territorial</b>	
P. T. Parcial de les Terres de l'Ebre	12,440 km

**Dona compliment al criteri a): uneix dues poblacions de més de 150 habitants (l'Ametlla de Mar 6.887; Tivissa 1.677).**

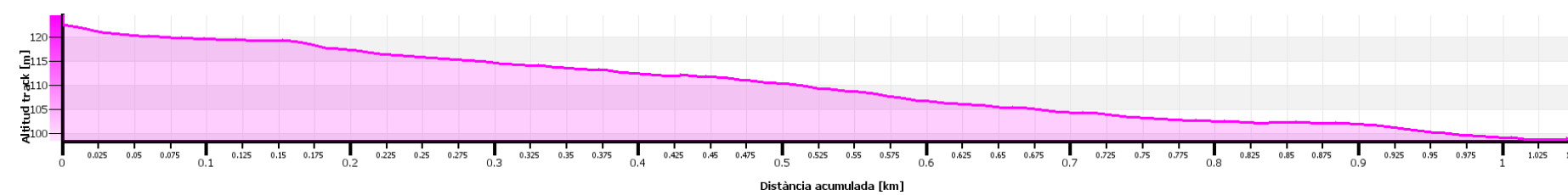
**El camí té més de 5 metres d'amplada, més de 500 metres de longitud, l'entorn del mateix no està urbanitzat i transcorre per més d'un terme municipal.**



## T-2122 DELS GUIAMETS A MORA (tram des dels límits de Terres de l'Ebre a la N-420)



Planta



Perfil longitudinal



Foto 1



Foto 2



Foto 3



Foto 4

## TERRES DE L'EBRE

Codi camí	T-2122
Nom del camí	DELS GUIAMETS A MORA (tram des dels límits de Terres de l'Ebre a la N-420)
Terme municipal	Garcia
Comarca	RIBERA D'EBRE
Classificació del camí	G1a
Origen	Límits Terres de l'Ebre
Final	N-420
Longitud	1,130 km
Amplada	5,10 m
Tipus de paviment	Tractament superficial
Estat del paviment	Regular / dolent
Tipus del terreny	Accidentat
Cunetes	Si
Guals inundables	No
Obres de fàbrica	No
Senyalització	Horitzontal no, vertical si
IMD	293
Data de presa de dades	08/11/2017

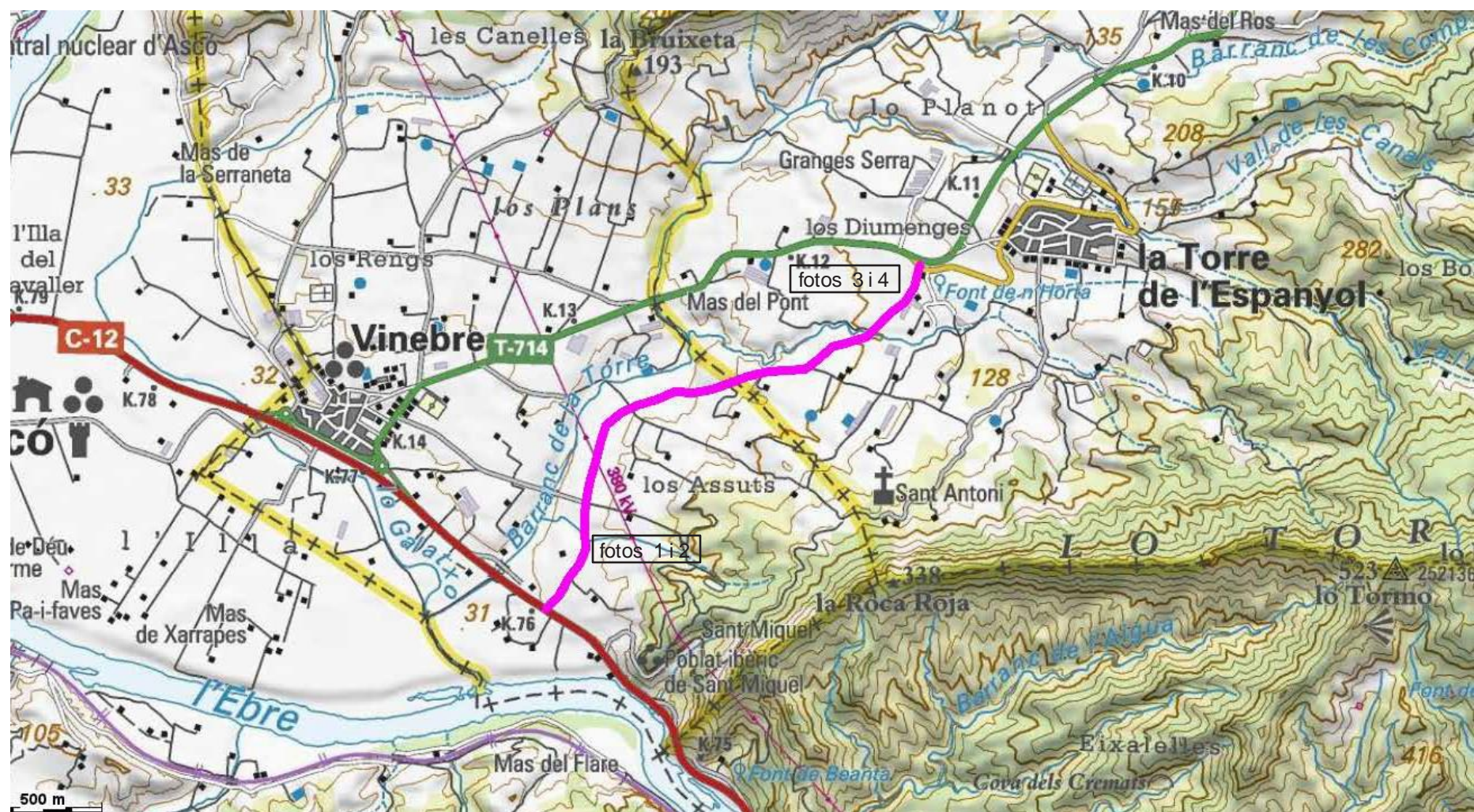
Informació ambiental del camí	Longitud afectada
Espais naturals protegits	
PEIN	0 km
ENPE	0 km
XN 2000	0 km
HIC	0,206 km
Àmbits catalogats	
Àrea interès faunístic i florístic	0,365 km
Espai interès geològic	0 km
Zones humides	0 km
Plans conservació d'espècies	0 km
Àmbits protegits pel planejament territorial	
P. T. Parcial de les Terres de l'Ebre	1,130 km

**Dona compliment al criteri f): variant que escurça itineraris entre els Guiamets i Móra la Nova i té un TIR del 15%.**

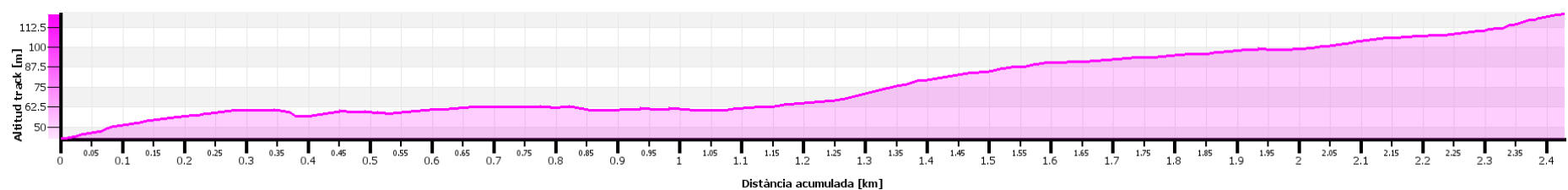
**El camí té més de 5 metres d'amplada, més de 500 metres de longitud, l'entorn del mateix no està urbanitzat i transcorre per més d'un terme municipal.**

**G 1a**

## T-2297 VINEBRE A LA TORRE DE L'ESPANYOL



Planta



Perfil longitudinal



Foto 1



Foto 2



Foto 3



Foto 4

## TERRES DE L'EBRE

Codi camí	T-2297
Nom del camí	VINEBRE A LA TORRE DE L'ESPANYOL
Terme municipal	Vinebre i la Torre de l'Espanyol
Comarca	RIBERA D'EBRE
Classificació del camí	G1a
Orígen	C-12
Final	T-712 a la Torre de l'Espanyol
Longitud	2,460 km
Amplada	6,40 m
Tipus de paviment	Mescla bituminosa
Estat del paviment	Regular
Tipus del terreny	Accidentat
Cunetes	Si
Guals inundables	No
Obres de fàbrica	Si
Senyalització	Si
IMD	293
Data de presa de dades	29/11/2017

Informació ambiental del camí	Longitud afectada
<b>Espais naturals protegits</b>	
PEIN	0 km
ENPE	0 km
XN 2000	0 km
HIC	0,355 km
<b>Àmbits catalogats</b>	
Àrea interès faunístic i florístic	2,460 km
Espai interès geològic	0 km
Zones humides	0 km
Plans conservació d'espècies	0 km
<b>Àmbits protegits pel planejament territorial</b>	
P. T. Parcial de les Terres de l'Ebre	2,460 km

**Dona compliment al criteri f): variant que escurça itineraris entre la Torre de l'Espanyol i Garcia i té un TIR del 12% i al criteri h): tram de variant que dóna continuïtat a la xarxa de carreteres i elimina el pas per la travessera de Vinebre.**

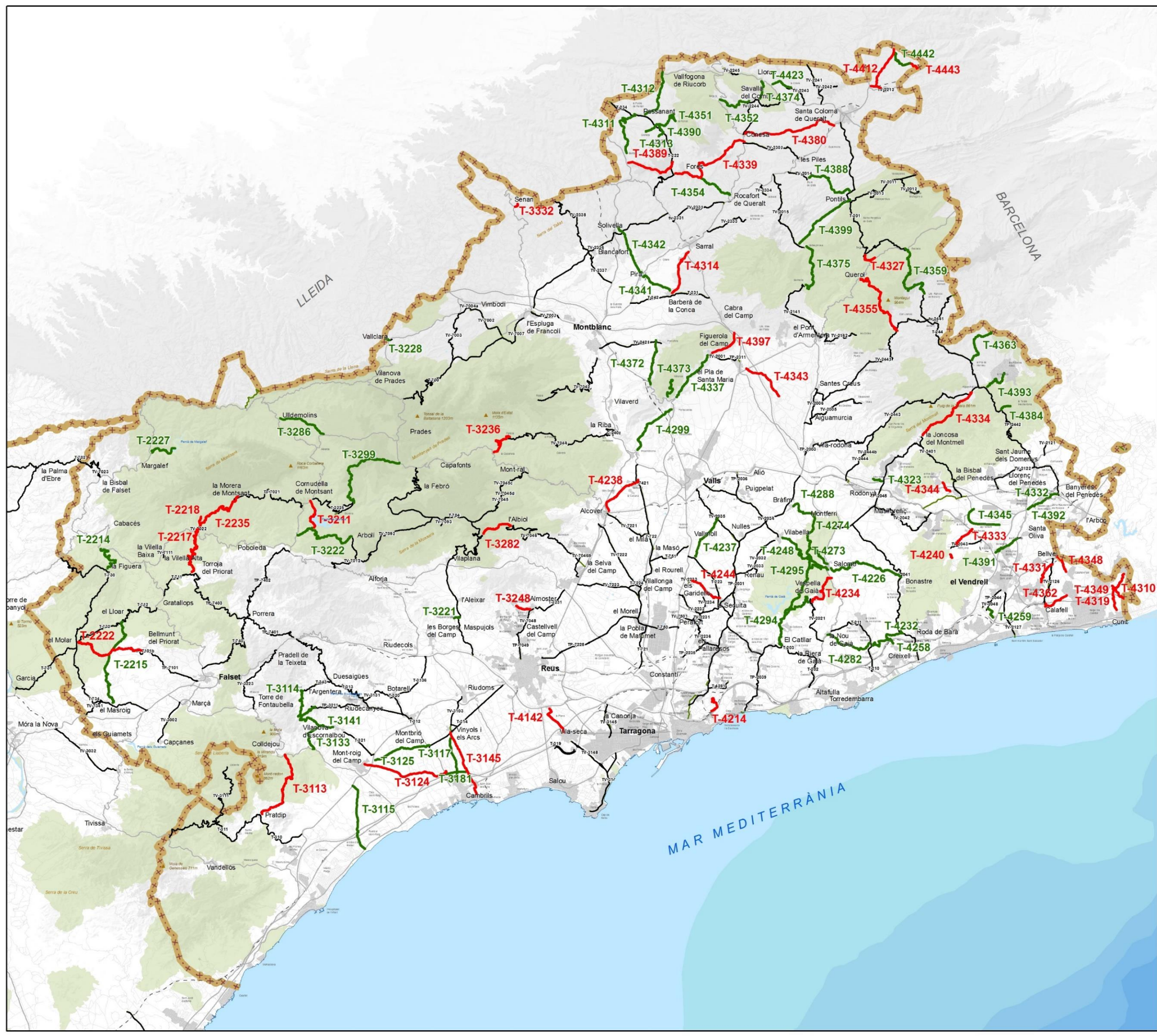
**El camí té més de 5 metres d'amplada, més de 500 metres de longitud, l'entorn del mateix no està urbanitzat i transcorre per més d'un terme municipal.**

**G 1a**

**3- Camins del grup 1b Camp de Tarragona**

### 3. CAMINS DEL GRUP 1b – CAMP DE TARRAGONA

CODI	Topònim	Comarca	Grup	Longitud (km)	Pàgina
T-2217	Torroja a Escaladei	Priorat	1b	6,5	37
T-2218	accés al monestir d' Escaladei	Priorat	1b	0,93	38
T-2222	Bellmunt del Priorat al Molar	Priorat	1b	5,89	39
T-2235	Escaladei a la Morera de Montsant	Priorat	1b	5,06	40
T-3113	Pratdip a Colldejou	Baix Camp	1b	6,7	41
T-3124	Montoig del Camp a Cambrils	Baix Camp	1b	6,8	42
T-3145	de Sant Joan (Vinyols a Cambrils)	Baix Camp	1b	5,27	43
T-3211	Cornudella de Montsant a Pantà de Siurana	Priorat	1b	2,62	44
T-3236	la Cadeneta a Farena	Alt Camp	1b	2,38	45
T-3248	Camí de Picarany	Baix Camp	1b	1,18	46
T-3282	de la Font Major	Baix Camp	1b	2,38	47
T-3332	accés a Senan	Conca de Barberà	1b	0,33	48
T-4142	la Plana a Vila-Seca	Tarragonès	1b	2,27	49
T-4214	nou de l'Ermita del LLorito	Tarragonès	1b	1,72	50
T-4234	Vespella a Salomó	Tarragonès	1b	3,51	51
T-4238	Alcover a Serradalt	Alt Camp	1b	3,69	52
T-4240	Ramal a Aqualeón	Baix Penedès	1b	0,31	53
T-4244	de Gunyoles a la Secuita	Baix Penedès/Tarragonès	1b	2,52	54
T-4310	Masies a Costa Cunit	Baix Penedès	1b	2,69	55
T-4314	Barberà de la Conca a Sarral	Conca de Barberà	1b	3,65	56
T-4319	Cunit a Jardins de Cunit	Baix Penedès	1b	1,26	57
T-4327	Querol a Seguer	Alt Camp/Conca Barberà	1b	1,22	58
T-4331	accés a la Baronia del Mar	Baix Penedès	1b	1,82	59
T-4333	Albinyana a les Peces	Baix Penedès	1b	1,58	60
T-4334	Joncosa del Montmell a Aiguaviva	Baix Penedès	1b	5,3	61
T-4339	Conesa a Forès	Conca de Barberà	1b	7,6	62
T-4343	Pla de Santa Maria a Torre Santa Maria	Alt Camp	1b	3,6	63
T-4344	Bisbal Penedès a Priorat de la Bisbal	Baix Penedès	1b	0,85	64
T-4348	accés a Calafell-Park	Baix Penedès	1b	1,37	65
T-4349	Cunit a Rosers	Baix Penedès	1b	1,15	66
T-4355	Querol al Coll de la Torreta	Alt Camp	1b	7,14	67
T-4362	Accés a Masromeu	Baix Penedès	1b	2,37	68
T-4380	Conesa a Santa Coloma de Queralt	Conca de Barberà	1b	7,5	69
T-4389	Forès a Belltall	Conca de Barberà	1b	4,13	70
T-4397	Figuerola a Cabra del Camp	Alt Camp	1b	2,56	71
T-4412	Argençola	Conca de Barberà	1b	3,59	72
T-4443	accés a la Pobla de Carivenys	Conca de Barberà	1b	0,44	73
				<b>TOTAL</b>	<b>124,05</b>



### Camins del Grup 1b i Grup 2

- Grup 1b
- Grup 2
- Carreteres de la Diputació de Tarragona

CAMP DE TARRAGONA

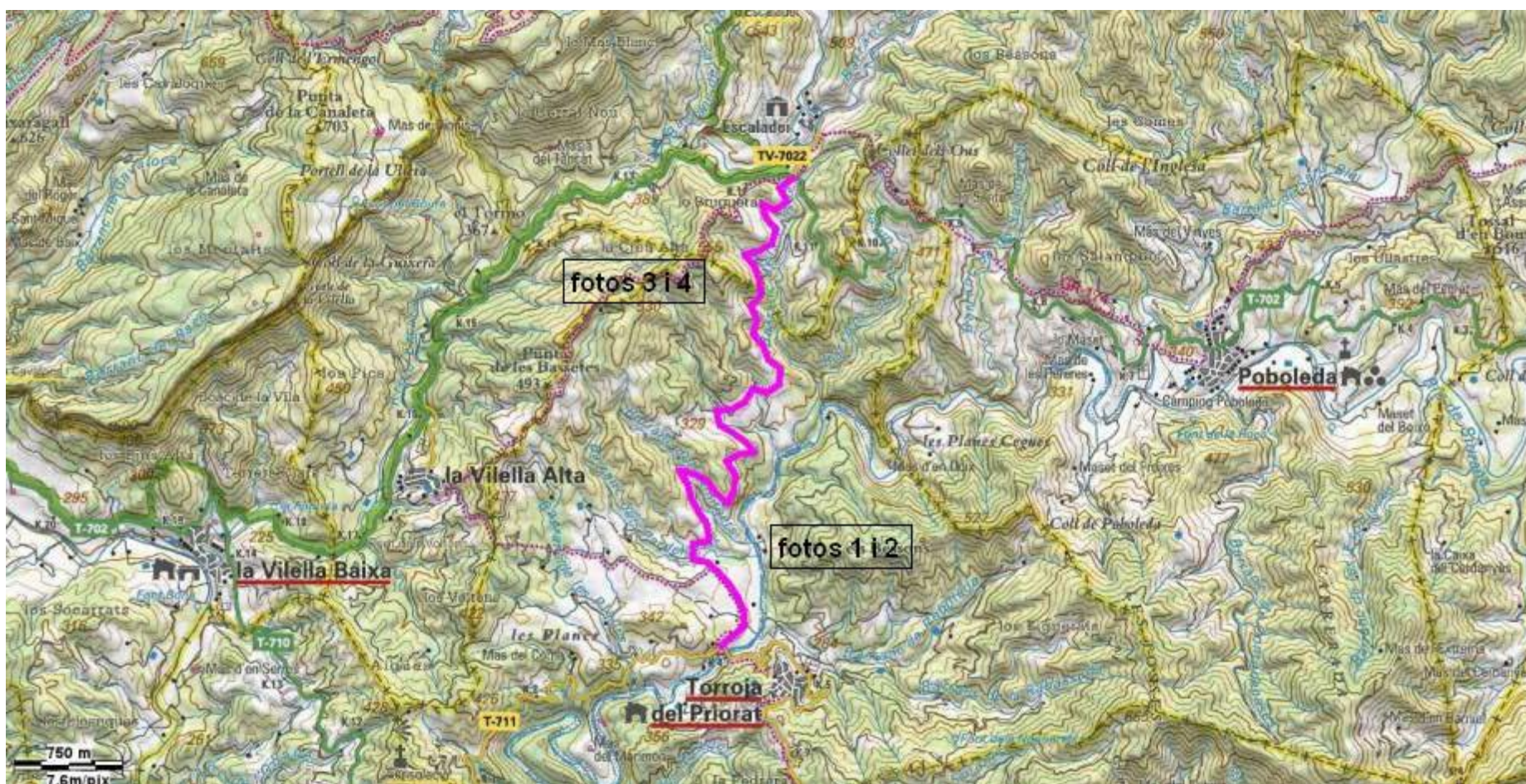
### Pla Zonal de la xarxa local de carreteres de la Diputació de Tarragona

Camins del Grup 1b i Grup 2

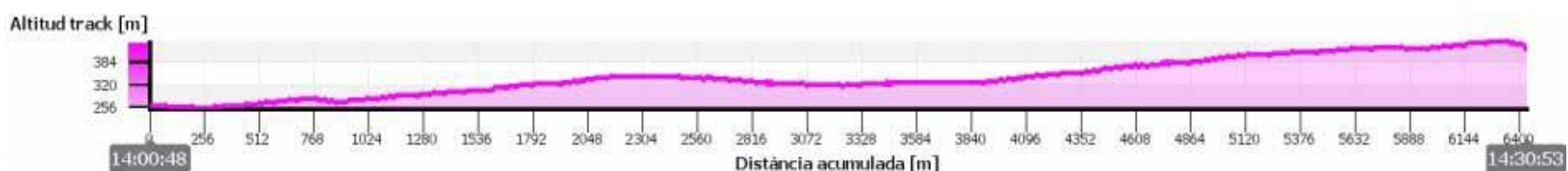
Escala 1:270.000

**Diputació Tarragona**

## T-2217 TORROJA DEL PRIORAT A ESCALADEI



Planta



Perfil longitudinal



Foto 1



Foto 2



Foto 3



Foto 4

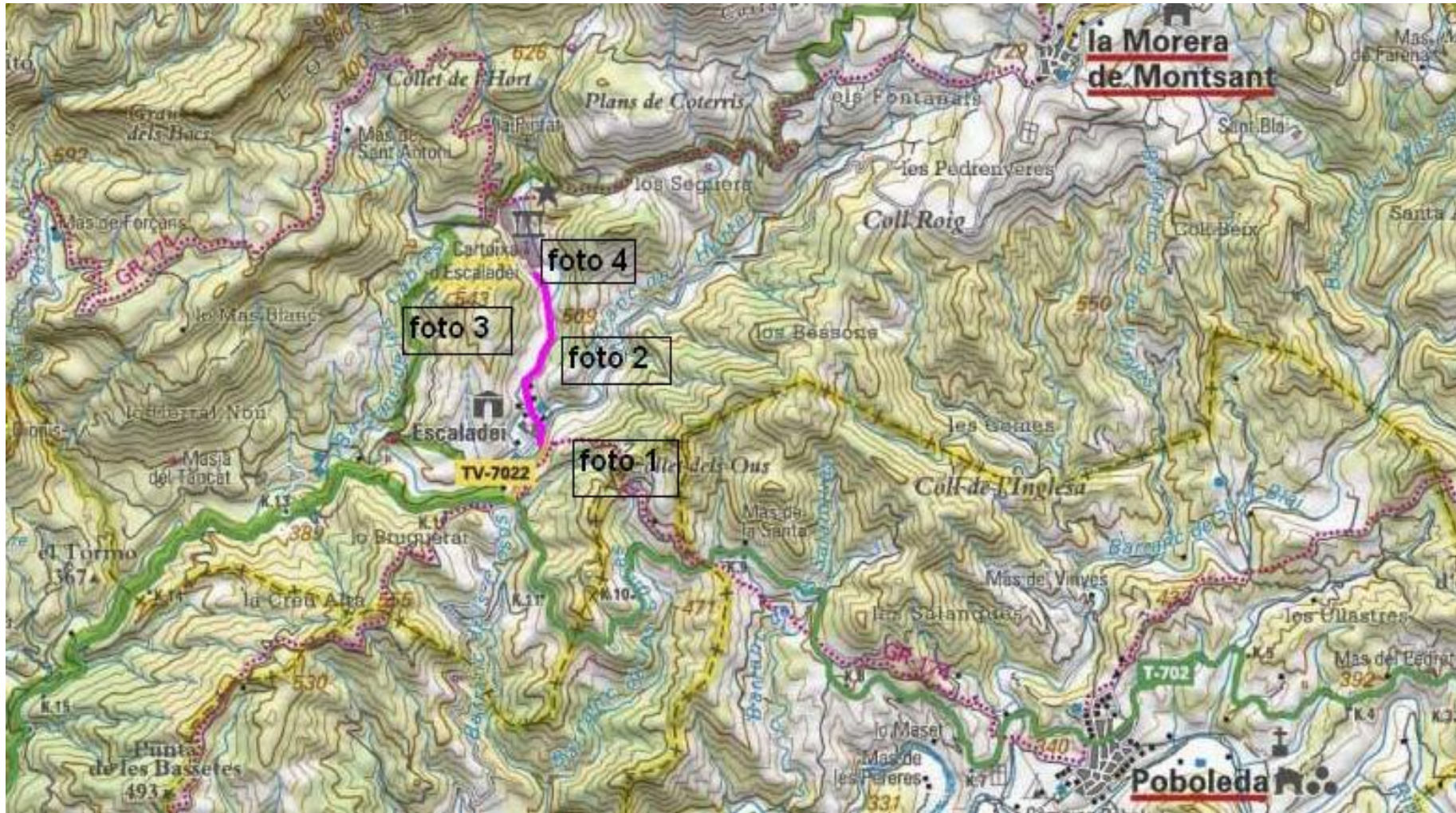
## CAMP DE TARRAGONA

<b>Codi camí</b>	T-2217
<b>Nom del camí</b>	TORROJA DEL PRIORAT A ESCALADEI
<b>Terme municipal</b>	Morera de Montsant i Torroja del Priorat
<b>Comarca</b>	PRIORAT
<b>Classificació del camí</b>	G1b
<b>Origen</b>	T-711 Torroja
<b>Final</b>	T-702 Escaladei
<b>Longitud</b>	6,500 km
<b>Amplada</b>	5,14 m
<b>Tipus de paviment</b>	Tractament superficial
<b>Estat del paviment</b>	Regular / Dolent
<b>Tipus del terreny</b>	Molt accidentat
<b>Cunetes</b>	Si
<b>Guals inundables</b>	No
<b>Obres de fàbrica</b>	Si
<b>Senyalització</b>	Si
<b>IMD</b>	94
<b>Data de presa de dades</b>	10/11/2017

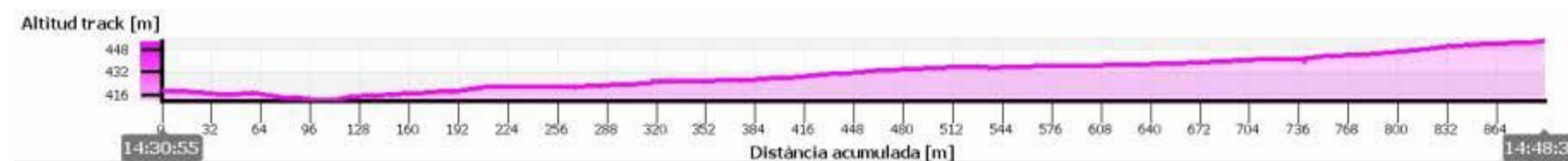
<b>Informació ambiental del camí</b>	<b>Longitud afectada</b>
<b>Espais naturals protegits</b>	
PEIN	5,867 km
ENPE	0 km
XN 2000	5,867 km
HIC	3,936 km
<b>Àmbits catalogats</b>	
Àrea interès faunístic i florístic	6,500 km
Espai interès geològic	1,775 km
Zones humides	0 km
Plans conservació d'espècies	0 km
<b>Àmbits protegits pel planejament territorial</b>	
P. T. Parcial del Camp del Tarragona	6,500 km

**G 1b**

## T-2218 ACCÉS AL MONESTIR D'ESCALADEI



Planta



Perfil longitudinal



Foto 1



Foto 2



Foto 3



Foto 4

## CAMP DE TARRAGONA

<b>Codi camí</b>	T-2218
<b>Nom del camí</b>	ACCÉS AL MONESTIR ESCALADEI
<b>Terme municipal</b>	La Morera de Montsant
<b>Comarca</b>	PRIORAT
<b>Classificació del camí</b>	G1b
<b>Orígen</b>	Escaladei
<b>Final</b>	Aparcament Monestir Escaladei
<b>Longitud</b>	0,930 km
<b>Amplada</b>	3,90 m
<b>Tipus de paviment</b>	Mescla bituminosa / Formigó
<b>Estat del paviment</b>	Regular
<b>Tipus del terreny</b>	Ondulat
<b>Cunetes</b>	No
<b>Guals inundables</b>	No
<b>Obres de fàbrica</b>	No
<b>Senyalització</b>	No
<b>IMD</b>	51
<b>Data de presa de dades</b>	08/11/2017

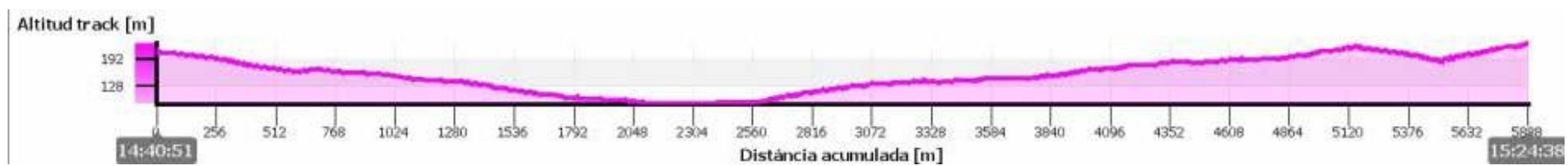
<b>Informació ambiental del camí</b>	<b>Longitud afectada</b>
<b>Espais naturals protegits</b>	
PEIN	0,541 km
ENPE	0 km
XN 2000	0,541 km
HIC	0,489 km
<b>Àmbits catalogats</b>	
Àrea interès faunístic i florístic	0,930 km
Espai interès geològic	0,381 km
Zones humides	0 km
Plans conservació d'espècies	0 km
<b>Àmbits protegits pel planejament territorial</b>	
P. T. Parcial del Camp de Tarragona	0,930 km

**G 1b**

## T-2222 BELLMUNT DEL PRIORAT A EL MOLAR



Planta



Perfil longitudinal



Foto 1



Foto 2



Foto 3



Foto 4

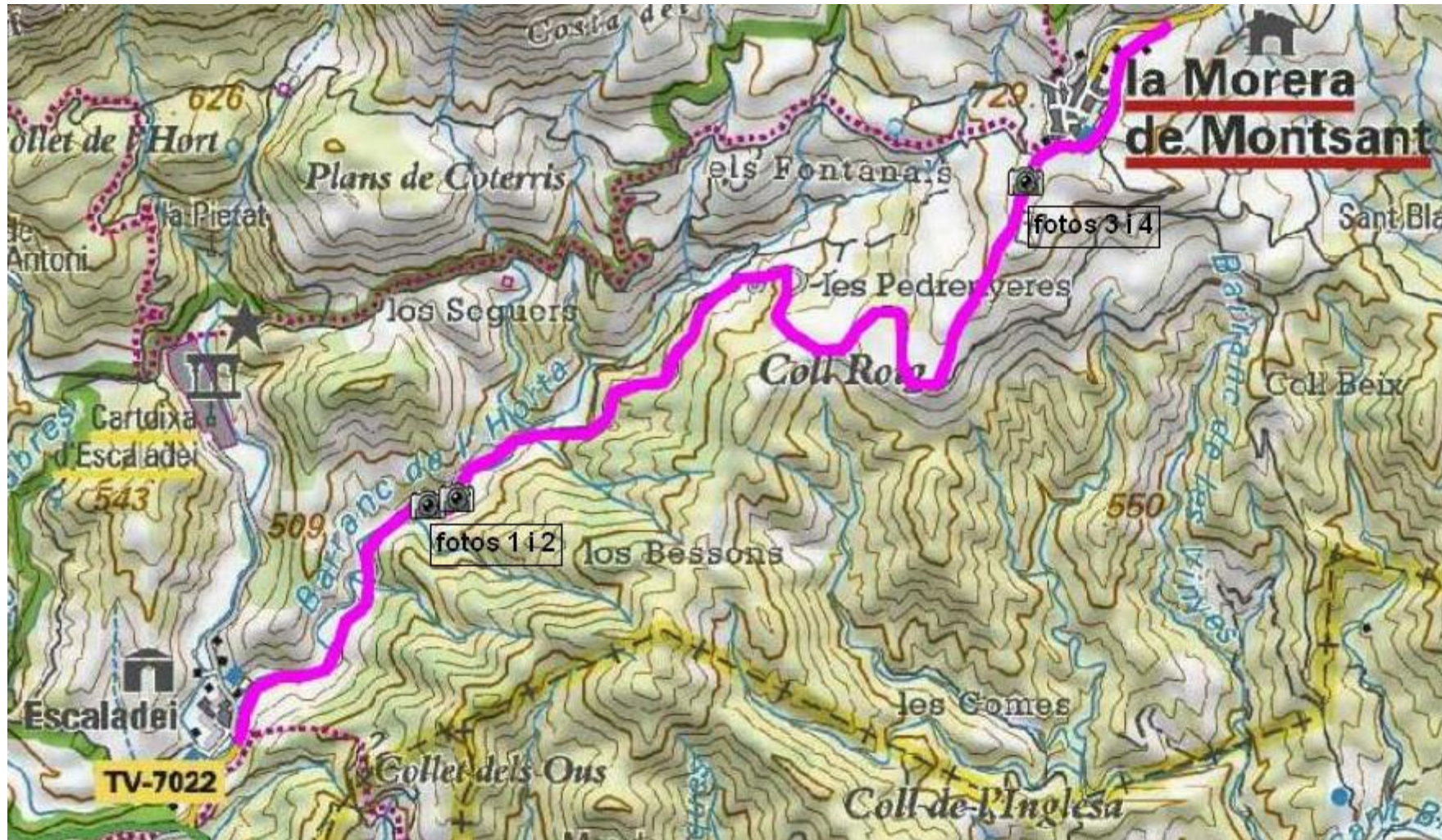
## CAMP DE TARRAGONA

<b>Codi camí</b>	T-2222
<b>Nom del camí</b>	BELLMUNT DEL PRIORAT A EL MOLAR
<b>Terme municipal</b>	Bellmunt del Priorat i El Molar
<b>Comarca</b>	PRIORAT
<b>Classificació del camí</b>	G1b
<b>Origen</b>	accés aparcament del museu de les mines el Molar
<b>Final</b>	el Molar
<b>Longitud</b>	5,890 km
<b>Amplada</b>	4,36 m
<b>Tipus de paviment</b>	Tractament superficial
<b>Estat del paviment</b>	Regular
<b>Tipus del terreny</b>	Molt accidentat
<b>Cunetes</b>	Si
<b>Guais inundables</b>	Si
<b>Obres de fàbrica</b>	Si
<b>Senyalització</b>	Si
<b>IMD</b>	105
<b>Data de presa de dades</b>	10/11/2017
<b>Informació ambiental del camí</b>	<b>Longitud afectada</b>
<b>Espais naturals protegits</b>	
PEIN	0,756 km
ENPE	0 km
XN 2000	0,501 km
HIC	3,911 km
<b>Àmbits catalogats</b>	
Àrea interès faunístic i florístic	3,422 km
Espai interès geològic	1,980 km
Zones humides	0 km
Plans conservació d'espècies	0 km
<b>Àmbits protegits pel planejament territorial</b>	
P. T. Parcial del Camp de Tarragona	5.890 km

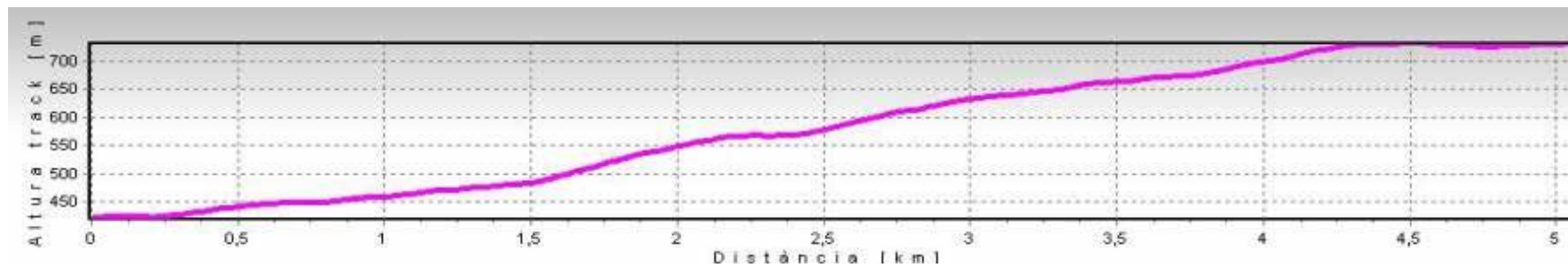
**G 1b**



## T-2235 ESCALADEI A LA MORERA DE MONTSANT



Planta



Perfil longitudinal



Foto 1



Foto 2



Foto 3



Foto 4

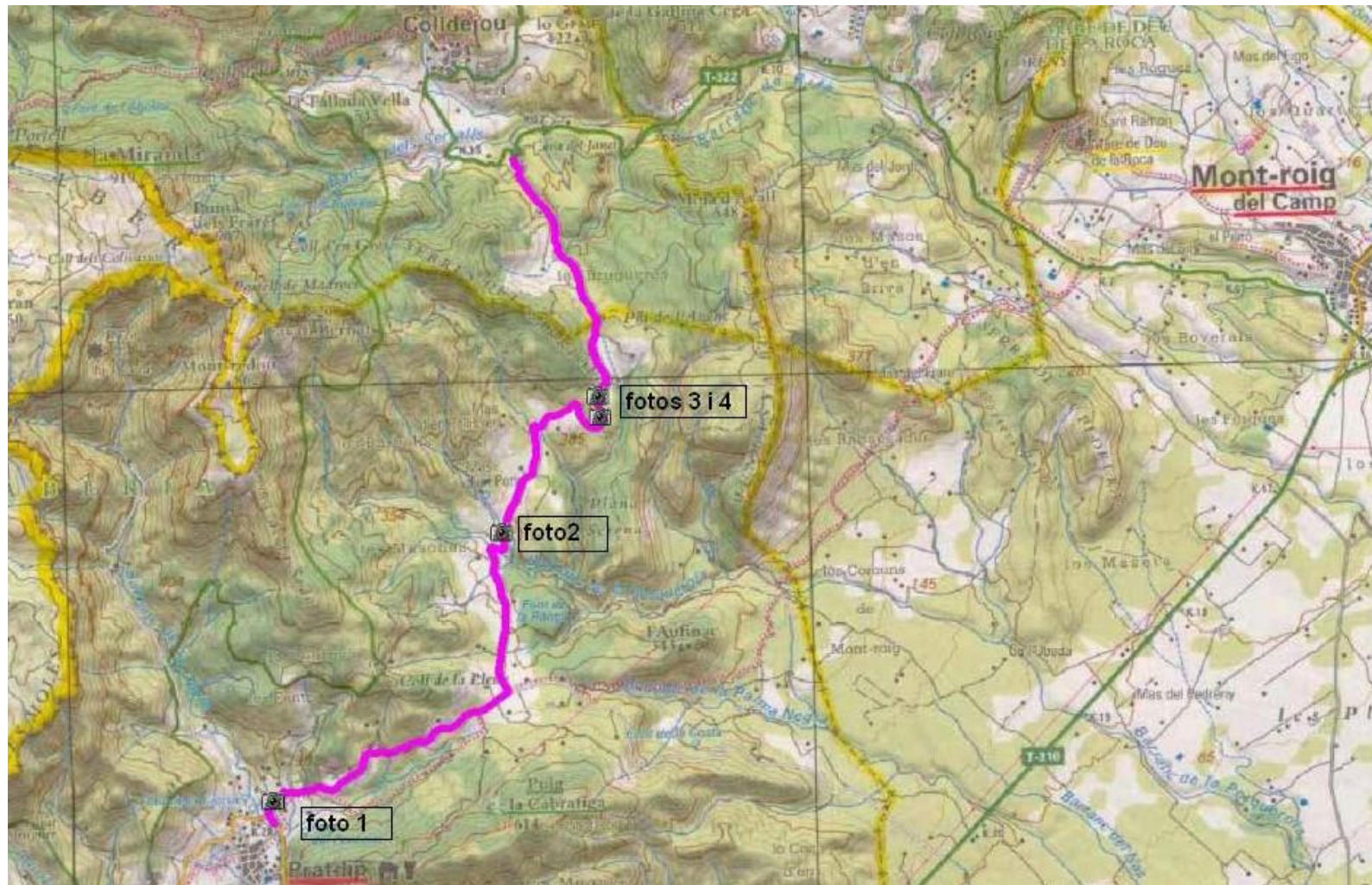
## CAMP DE TARRAGONA

Codi camí	T-2235
Nom del camí	ESCALADEI A LA MORERA DE MONTSANT
Terme municipal	La Morera de Montsant
Comarca	PRIORAT
Classificació del camí	G1b
Orígen	Escaladei
Final	La Morera de Montsant
Longitud	5,060 km
Amplada	5,91 m
Tipus de paviment	Tractament superficial
Estat del paviment	Dolent
Tipus del terreny	Accidentat / molt accidentat
Cunetes	Si
Guals inundables	No
Obres de fàbrica	Si
Senyalització	Si
IMD	93
Data de presa de dades	10/11/2017

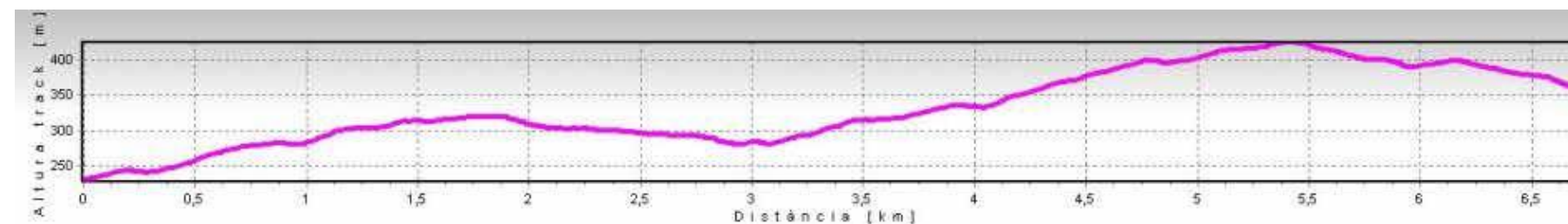
<b>Informació ambiental del camí</b>	<b>Longitud afectada</b>
<b>Espais naturals protegits</b>	
PEIN	2,066 km
ENPE	0 km
XN 2000	2,066 km
HIC	0,281 km
<b>Àmbits catalogats</b>	
Àrea interès faunístic i florístic	3,357 km
Espai interès geològic	2,078 km
Zones humides	3,790 km
Plans conservació d'espècies	0 km
<b>Àmbits protegits pel planejament territorial</b>	
P. T. Parcial del Camp de Tarragona	4,765 km

**G 1b**

## T-3113 PRATDIP A COLLDEJOU



Planta



Perfil longitudinal



Foto 1



Foto 2



Foto 3



Foto 4

## CAMP DE TARRAGONA

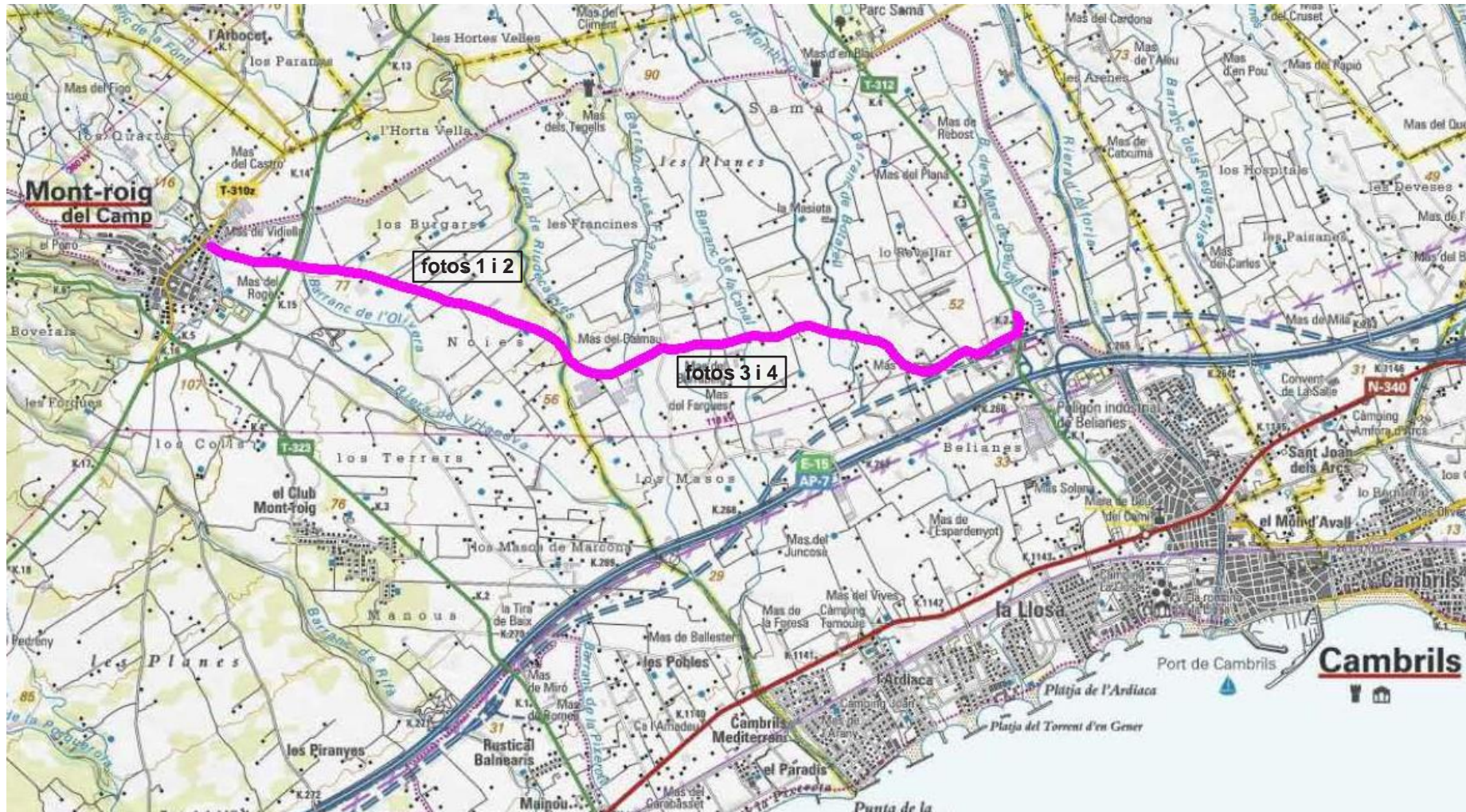
<b>Codi camí</b>	T-3113
<b>Nom del camí</b>	PRATDIP A COLLDEJOU
<b>Terme municipal</b>	Pratdip i Colldejou
<b>Comarca</b>	BAIX CAMP
<b>Classificació del camí</b>	G1b
<b>Orígen</b>	Pratdip T-310
<b>Final</b>	T-322 pk 12+330
<b>Longitud</b>	6,700 km
<b>Amplada</b>	4,50 m
<b>Tipus de paviment</b>	Mescla bituminosa
<b>Estat del paviment</b>	Regular / Dolent
<b>Tipus del terreny</b>	Accidentat
<b>Cunetes</b>	Si
<b>Guals inundables</b>	Si
<b>Obres de fàbrica</b>	Si
<b>Senyalització</b>	No
<b>IMD</b>	33
<b>Data de presa de dades</b>	08/11/2017

<b>Informació ambiental del camí</b>	<b>Longitud afectada</b>
<b>Espais naturals protegits</b>	
PEIN	4,834 km
ENPE	0 km
XN 2000	4,834 km
HIC	4,057 km
<b>Àmbits catalogats</b>	
Àrea interès faunístic i florístic	4,214 km
Espai interès geològic	0 km
Zones humides	0 km
Plans conservació d'espècies	0 km
<b>Àmbits protegits pel planejament territorial</b>	
P. T. Parcial del Camp de Tarragona	6,700 km

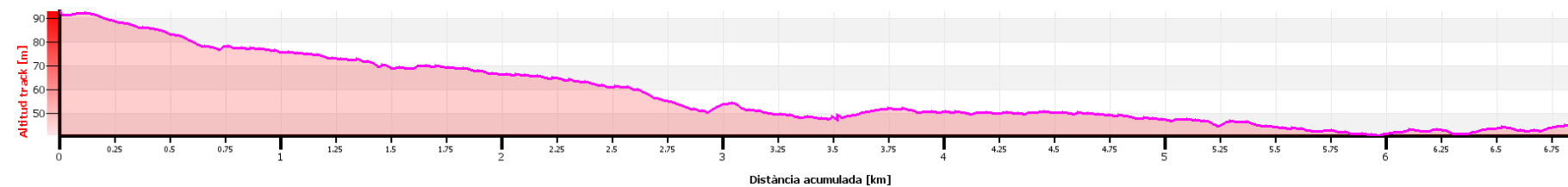
**G 1b**

# T-3124 MONT-ROIG DEL CAMP A CAMBRILS

# CAMP DE TARRAGONA



Planta



Perfil longitudinal



Foto 1



Foto 2



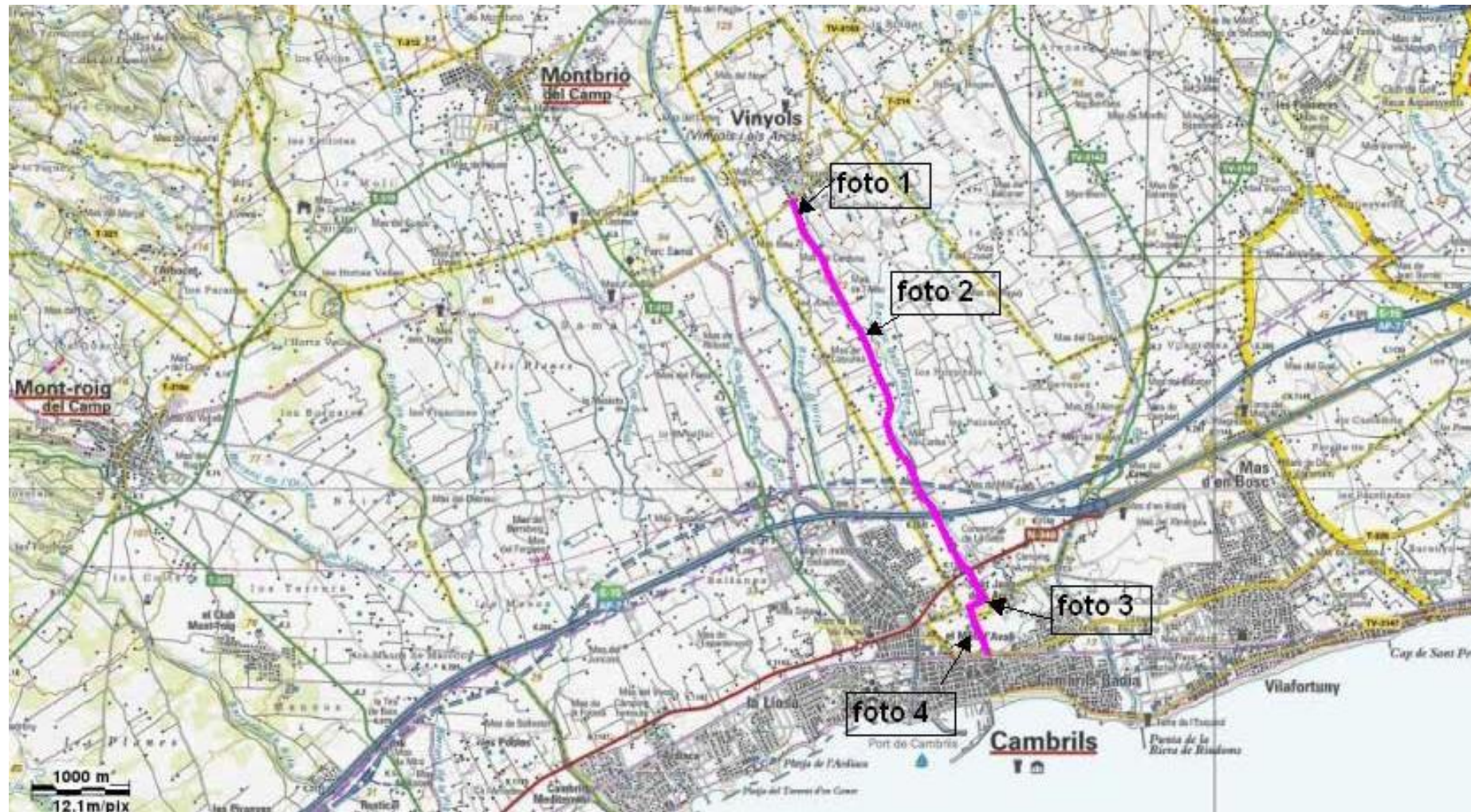
Foto 3



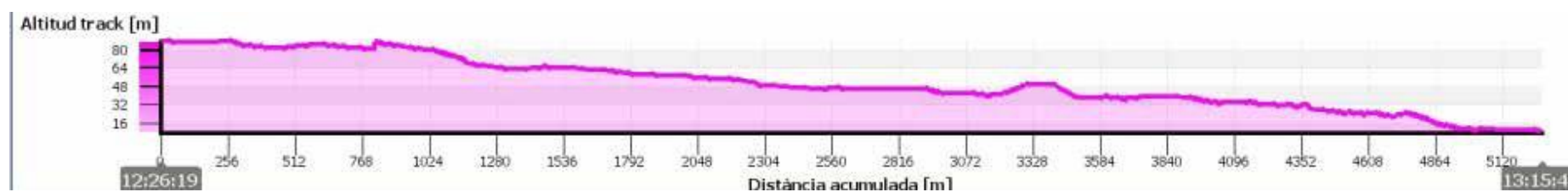
Foto 4

<b>Codi camí</b>	T-3124
<b>Nom del camí</b>	MONT-ROIG DEL CAMP A CAMBRILS
<b>Terme municipal</b>	Mont-roig del Camp i Cambrils
<b>Comarca</b>	BAIX CAMP
<b>Classificació del camí</b>	G1b
<b>Orígen</b>	Mont-roig, avda. Catalunya
<b>Final</b>	T-312, accés A-7
<b>Longitud</b>	6,910 km
<b>Amplada</b>	5,13 m
<b>Tipus de paviment</b>	Tractament superficial / Mescla bituminosa
<b>Estat del paviment</b>	Dolent / Bo
<b>Tipus del terreny</b>	Ondulat
<b>Cunetes</b>	No
<b>Guals inundables</b>	Si
<b>Obres de fàbrica</b>	Si
<b>Senyalització</b>	Si
<b>IMD</b>	327
<b>Data de presa de dades</b>	23/10/2017
<b>Informació ambiental del camí</b>	<b>Longitud afectada</b>
<b>Espais naturals protegits</b>	
PEIN	0 km
ENPE	0 km
XN 2000	0 km
HIC	0,400 km
<b>Àmbits catalogats</b>	
Àrea interès faunístic i florístic	0 km
Espai interès geològic	0 km
Zones humides	0 km
Plans conservació d'espècies	0 km
<b>Àmbits protegits pel planejament territorial</b>	
P. T. Parcial del Camp de Tarragona	6,725 km

## T-3145 DE SANT JOAN (Vinyols i els Arcs)



Planta



Perfil longitudinal



Foto 1



Foto 2



Foto 3



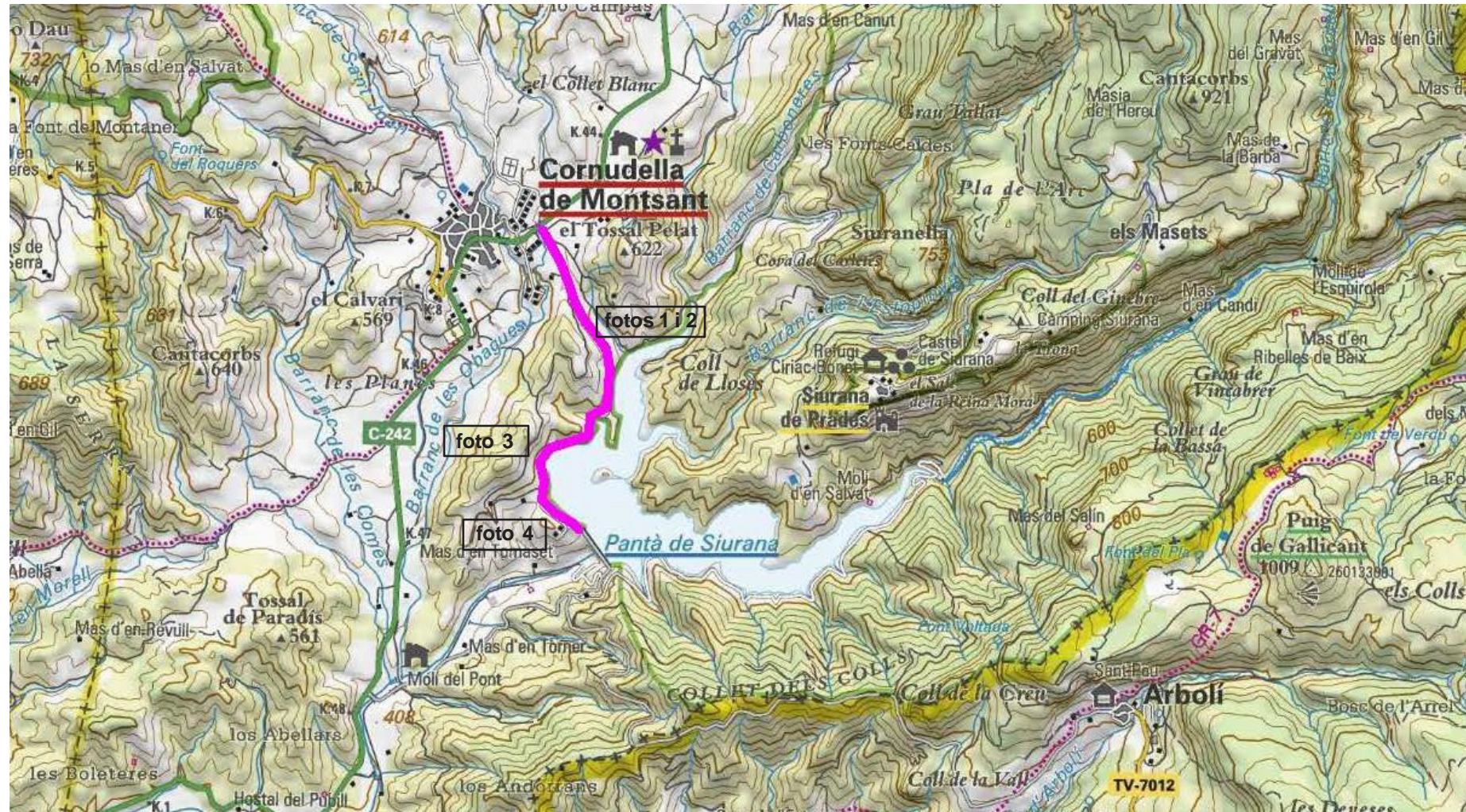
Foto 4

## CAMP DE TARRAGONA

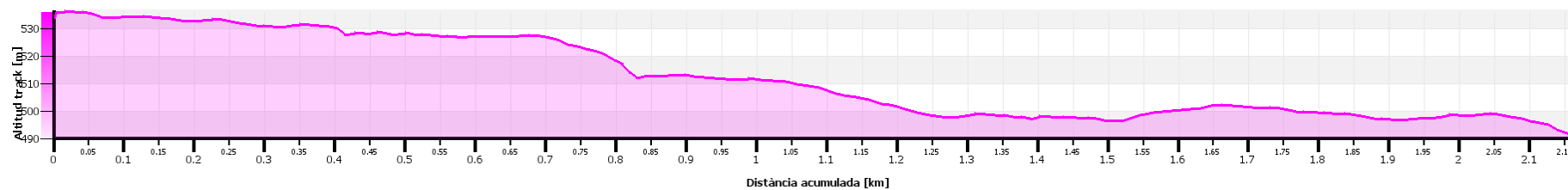
<b>Codi camí</b>	T-3145
<b>Nom del camí</b>	DE SANT JOAN (Vinyols i els Arcs)
<b>Terme municipal</b>	Vinyols i els Arcs
<b>Comarca</b>	BAIX CAMP
<b>Classificació del camí</b>	G1b
<b>Orígen</b>	Vinyols i els Arcs T-314
<b>Final</b>	Rotonda Vial de Cavet
<b>Longitud</b>	5,270 km
<b>Amplada</b>	4,89 m
<b>Tipus de paviment</b>	Tractament superficial
	Mescla bituminosa
<b>Estat del paviment</b>	Regular
<b>Tipus del terreny</b>	Ondulat
<b>Cunetes</b>	No
<b>Guals inundables</b>	Si
<b>Obres de fàbrica</b>	Si
<b>Senyalització</b>	Si
<b>IMD</b>	887
<b>Data de presa de dades</b>	12/12/2017

<b>Informació ambiental del camí</b>	<b>Longitud afectada</b>
<b>Espais naturals protegits</b>	
PEIN	0 km
ENPE	0 km
XN 2000	0 km
HIC	0,137 km
<b>Àmbits catalogats</b>	
Àrea interès faunístic i florístic	0 km
Espai interès geològic	0 km
Zones humides	0 km
Plans conservació d'espècies	0 km
<b>Àmbits protegits pel planejament territorial</b>	
P. T. Parcial del Camp de Tarragona	4,004 km

# T-3211 CORNUDELLA DE MONTSANT A PANTÀ DE SIURANA



Planta



Perfil longitudinal



Foto 1



Foto 2



Foto 3



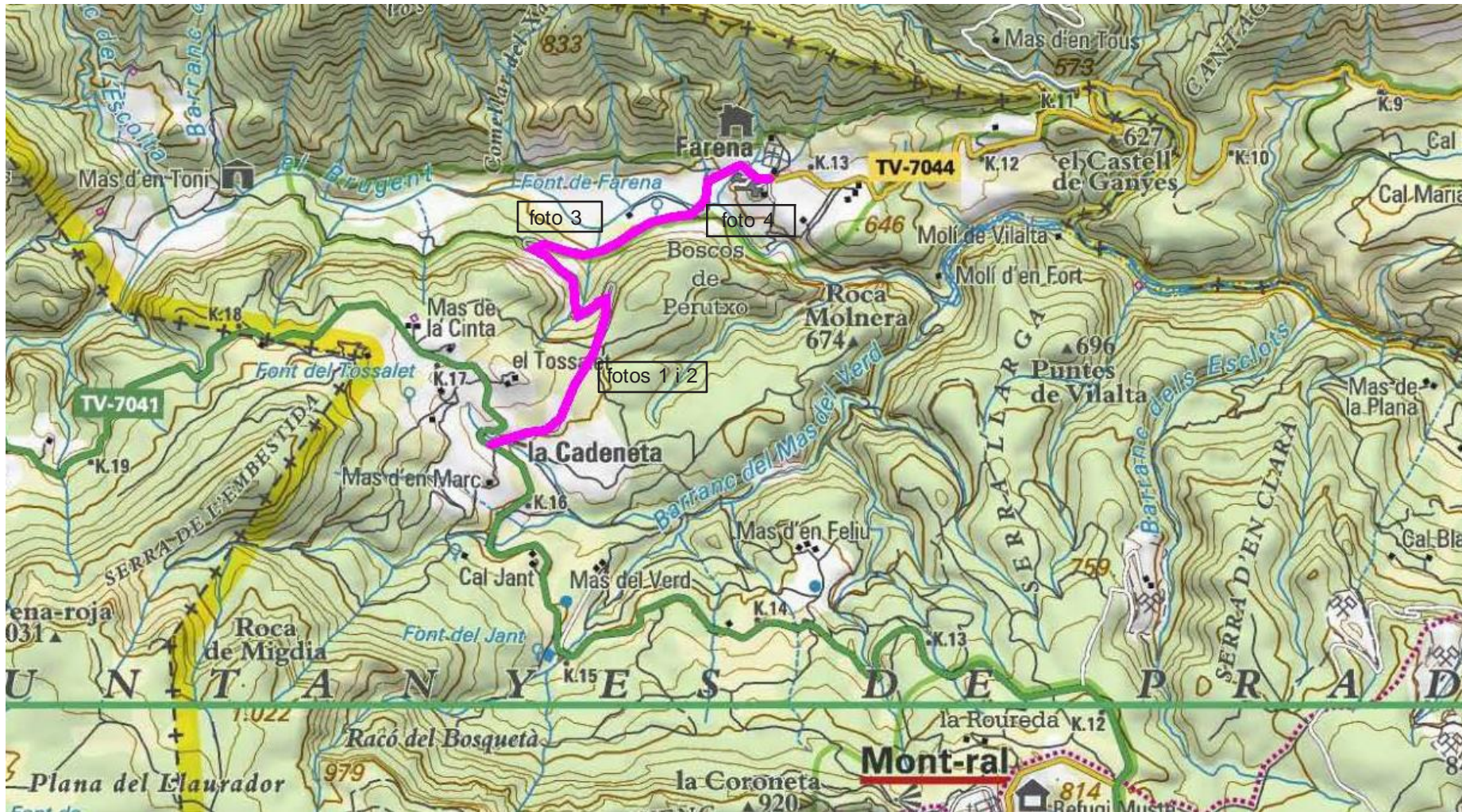
Foto 4

# CAMP DE TARRAGONA

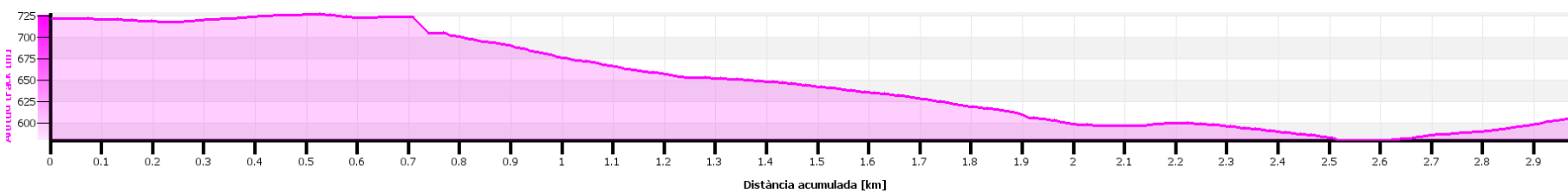
<b>Codi camí</b>	T-3211
<b>Nom del camí</b>	CORNUDELLA DE MONTSANT A PANTÀ DE SIURANA
<b>Terme municipal</b>	Cornudella de Montsant
<b>Comarca</b>	PRIORAT
<b>Classificació del camí</b>	G1b
<b>Orígen</b>	C-242
<b>Final</b>	Pantà de Siurana
<b>Longitud</b>	2,360 km
<b>Amplada</b>	5,42 m
<b>Tipus de paviment</b>	Mescla bituminosa
<b>Estat del paviment</b>	Bo
<b>Tipus del terreny</b>	Accidentat
<b>Cunetes</b>	Si
<b>Guals inundables</b>	No
<b>Obres de fàbrica</b>	Si
<b>Senyalització</b>	Si
<b>IMD</b>	501
<b>Data de presa de dades</b>	26/07/2018

<b>Informació ambiental del camí</b>	<b>Longitud afectada</b>
<b>Espais naturals protegits</b>	
PEIN	0,981 km
ENPE	0 km
XN 2000	0,981 km
HIC	0 km
<b>Àmbits catalogats</b>	
Àrea interès faunístic i florístic	2,360 km
Espai interès geològic	0 km
Zones humides	0 km
Plans conservació d'espècies	0 km
<b>Àmbits protegits pel planejament territorial</b>	
P. T. Parcial del Camp de Tarragona	2,360 km

## T-3236 LA CADENETA A FARENA



Planta



Perfil longitudinal



Foto 1



Foto 2



Foto 3



Foto 4

## CAMP DE TARRAGONA

Codi camí	T-3236
Nom del camí	LA CADENETA A FARENA
Terme municipal	Mont-ral
Comarca	ALT CAMP
Classificació del camí	G1b
Origen	La cadeneta, TV-7041 Farena
Final	TV-7044
Longitud	2,380 km
Amplada	4,66 m
Tipus de paviment	Mescla bituminosa i formigó
Estat del paviment	Dolent
Tipus del terreny	Accidentat
Cunetes	Si
Guals inundables	No
Obres de fàbrica	Si
Senyalització	Si
IMD	73
Data de presa de dades	23/12/2017

<b>Informació ambiental del camí</b>	<b>Longitud afectada</b>
<b>Espais naturals protegits</b>	
PEIN	2,092 km
ENPE	0 km
XN 2000	2,092 km
HIC	0,897 km
<b>Àmbits catalogats</b>	
Àrea interès faunístic i florístic	2,380 km
Espai interès geològic	2,380 km
Zones humides	0 km
Plans conservació d'espècies	0 km
<b>Àmbits protegits pel planejament territorial</b>	
P. T. Parcial del Camp de Tarragona	2,380 km



Planta



Perfil longitudinal



Foto 1



Foto 2



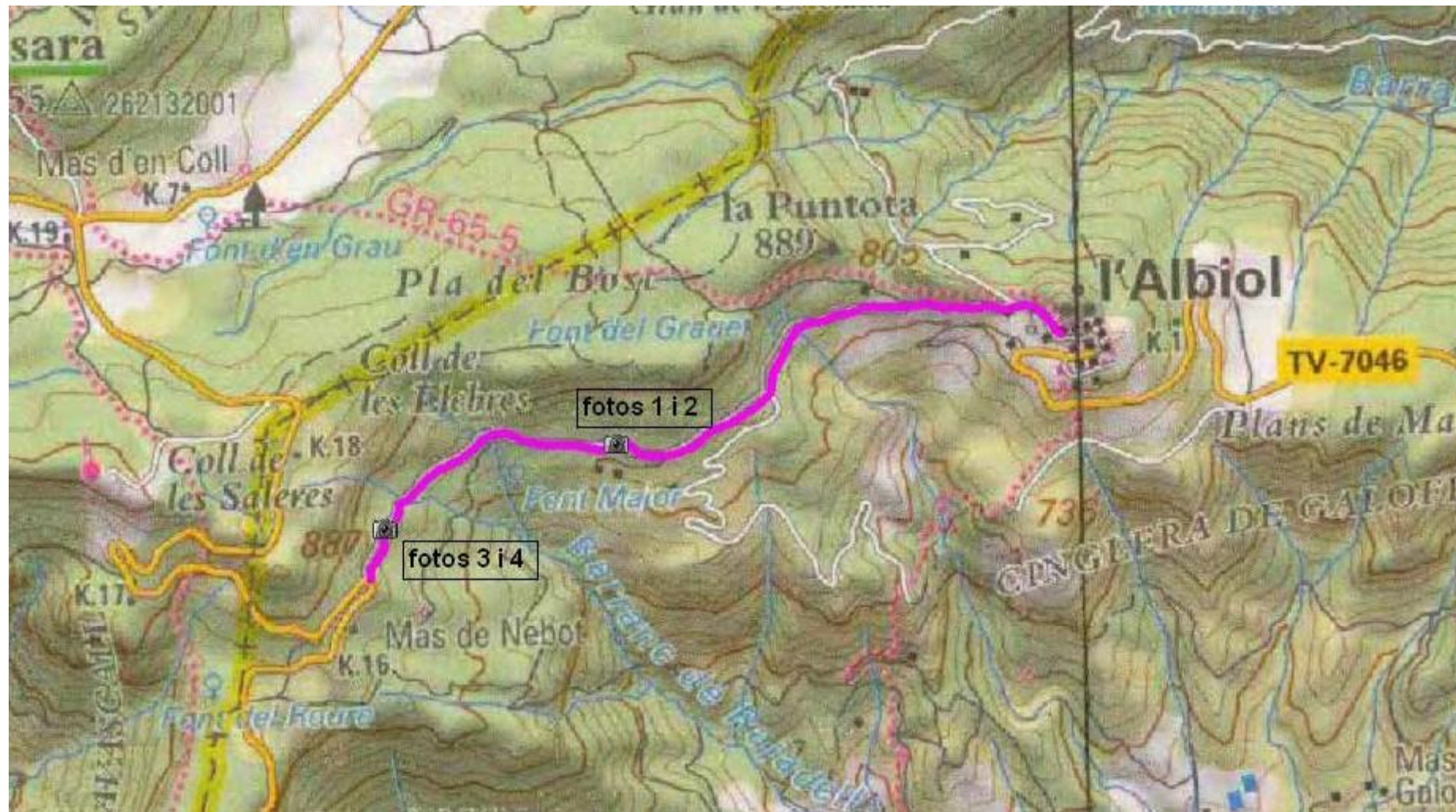
Foto 3



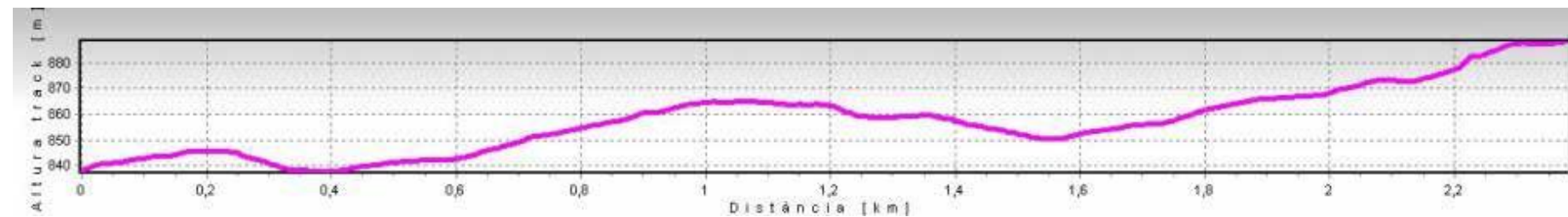
Foto 4

<b>Codi camí</b>	T-3248
<b>Nom del camí</b>	DE PICARANY
<b>Terme municipal</b>	Almofter
<b>Comarca</b>	BAIX CAMP
<b>Classificació del camí</b>	G1b
<b>Orígen</b>	Almofter
<b>Final</b>	El Picarany
<b>Longitud</b>	1,205 km
<b>Amplada</b>	5,26 m
<b>Tipus de paviment</b>	Tractament superficial
<b>Estat del paviment</b>	Bo
<b>Tipus del terreny</b>	Accidentat
<b>Cunetes</b>	Si
<b>Guals inundables</b>	No
<b>Obres de fàbrica</b>	No
<b>Senyalització</b>	Horizontal no / vertical si
<b>IMD</b>	218
<b>Data de presa de dades</b>	27/08/2019
<b>Informació ambiental del camí</b>	<b>Longitud afectada</b>
<b>Espais naturals protegits</b>	
PEIN	0 km
ENPE	0 km
XN 2000	0 km
HIC	0 km
<b>Àmbits catalogats</b>	
Àrea interès faunístic i florístic	0 km
Espai interès geològic	0 km
Zones humides	0 km
Plans conservació d'espècies	0 km
<b>Àmbits protegits pel planejament territorial</b>	
P. T. Parcial del Camp de Tarragona	0,805 km

## T-3282 DE LA FONT MAJOR



Planta



Perfil longitudinal



Foto 1



Foto 2



Foto 3



Foto 4

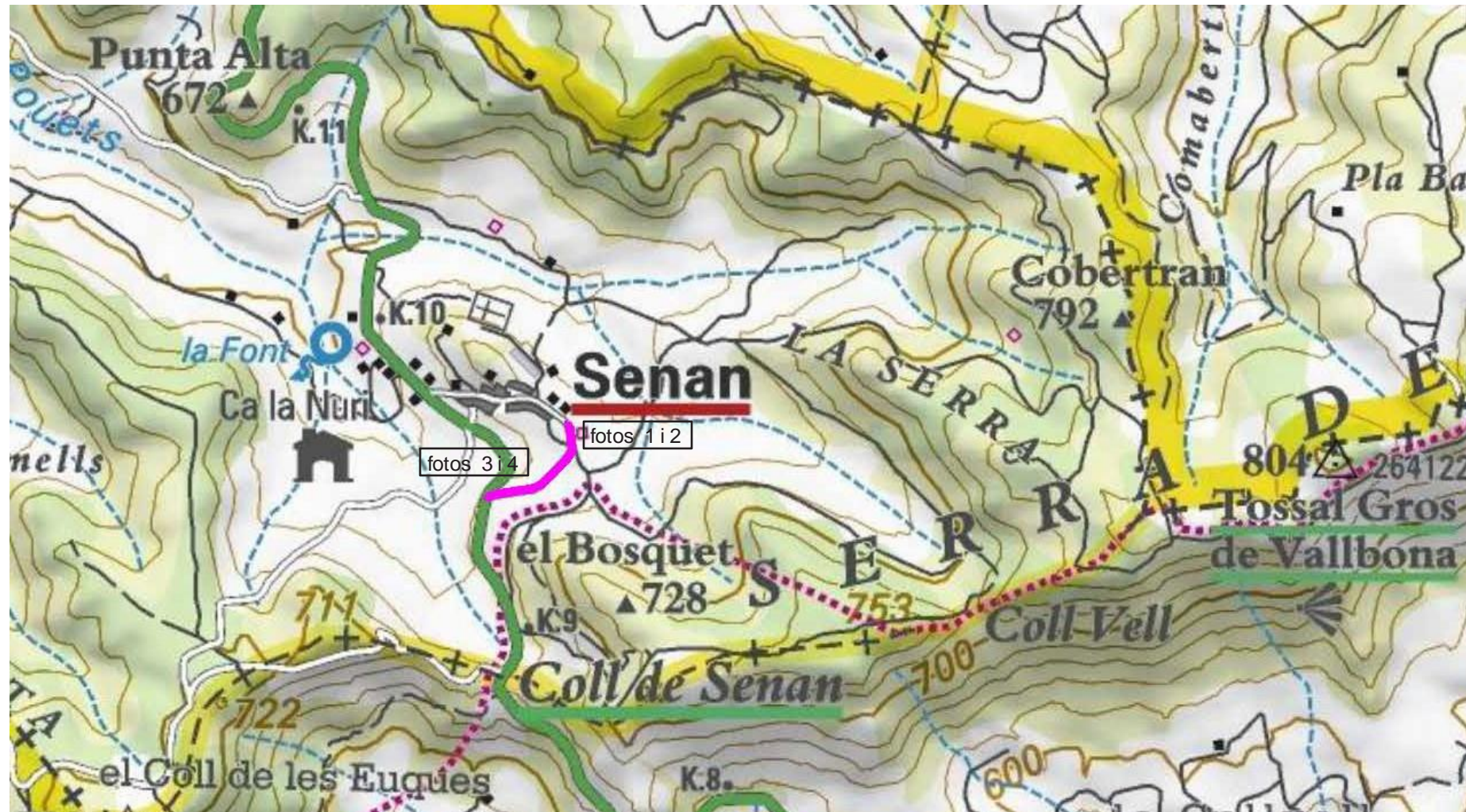
## CAMP DE TARRAGONA

<b>Codi camí</b>	T-3282
<b>Nom del camí</b>	DE LA FONT MAJOR
<b>Terme municipal</b>	L'Albiol
<b>Comarca</b>	BAIX CAMP
<b>Classificació del camí</b>	G1b
<b>Orígen</b>	L'Albiol
<b>Final</b>	T-704
<b>Longitud</b>	2,380 km
<b>Amplada</b>	4,63 m
<b>Tipus de paviment</b>	Mescla bituminosa
<b>Estat del paviment</b>	Dolent
<b>Tipus del terreny</b>	Accidentat
<b>Cunetes</b>	No
<b>Guals inundables</b>	No
<b>Obres de fàbrica</b>	No
<b>Senyalització</b>	No
<b>IMD</b>	26
<b>Data de presa de dades</b>	23/11/2017

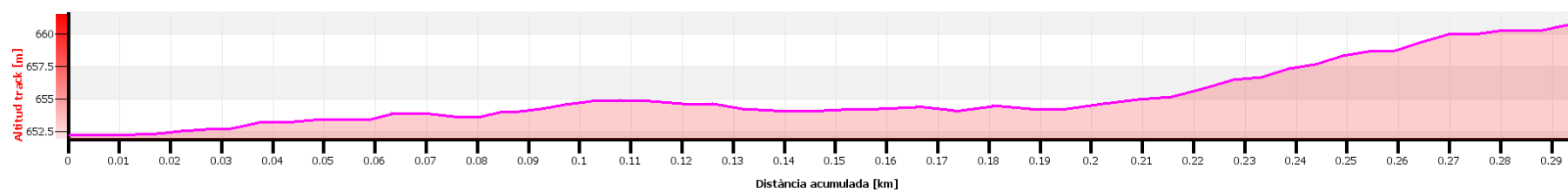
<b>Informació ambiental del camí</b>	<b>Longitud afectada</b>
<b>Espais naturals protegits</b>	
PEIN	1,618 km
ENPE	0 km
XN 2000	1,618 km
HIC	1,272 km
<b>Àmbits catalogats</b>	
Àrea interès faunístic i florístic	2,380 km
Espai interès geològic	0 km
Zones humides	0 km
Plans conservació d'espècies	0 km
<b>Àmbits protegits pel planejament territorial</b>	
P. T. Parcial del Camp de Tarragona	2,380 km



## T-3332 ACCÉS A SENAN



Planta



Perfil longitudinal



Foto 1



Foto 2



Foto 3



Foto 4

## CAMP DE TARRAGONA

Codi camí	T-3332
Nom del camí	ACCÉS A SENAN
Terme municipal	Senan
Comarca	CONCA DE BARBERÀ
Classificació del camí	G1b
Origen	T-232 al pk 9,4
Final	Senan
Longitud	0,330 km
Amplada	5,00 m
Tipus de paviment	Mescla bituminosa
Estat del paviment	Bo
Tipus del terreny	Ondulat
Cunetes	Si
Guals inundables	No
Obres de fàbrica	Si
Senyalització	Si
IMD	34
Data de presa de dades	20/11/2017

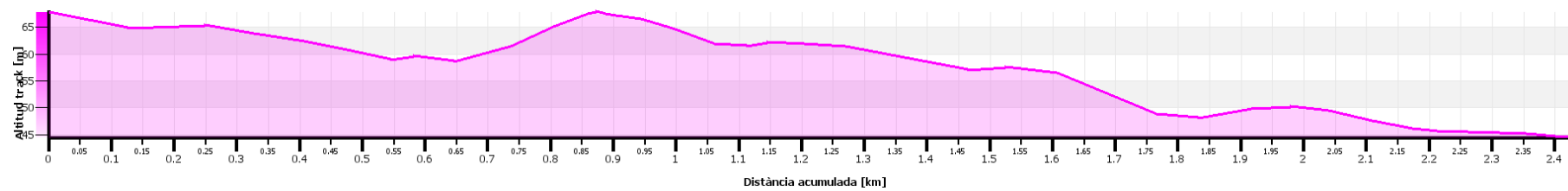
<b>Informació ambiental del camí</b>	<b>Longitud afectada</b>
<b>Espais naturals protegits</b>	
PEIN	0 km
ENPE	0 km
XN 2000	0 km
HIC	0 km
<b>Àmbits catalogats</b>	
Àrea interès faunístic i florístic	0 km
Espai interès geològic	0 km
Zones humides	0 km
Plans conservació d'espècies	0 km
<b>Àmbits protegits pel planejament territorial</b>	
P. T. Parcial del Camp de Tarragona	0,299 km

**G 1b**

## T-4142 LA PLANA A VILA-SECA



Planta



Perfil longitudinal



Foto 1



Foto 2



Foto 3



Foto 4

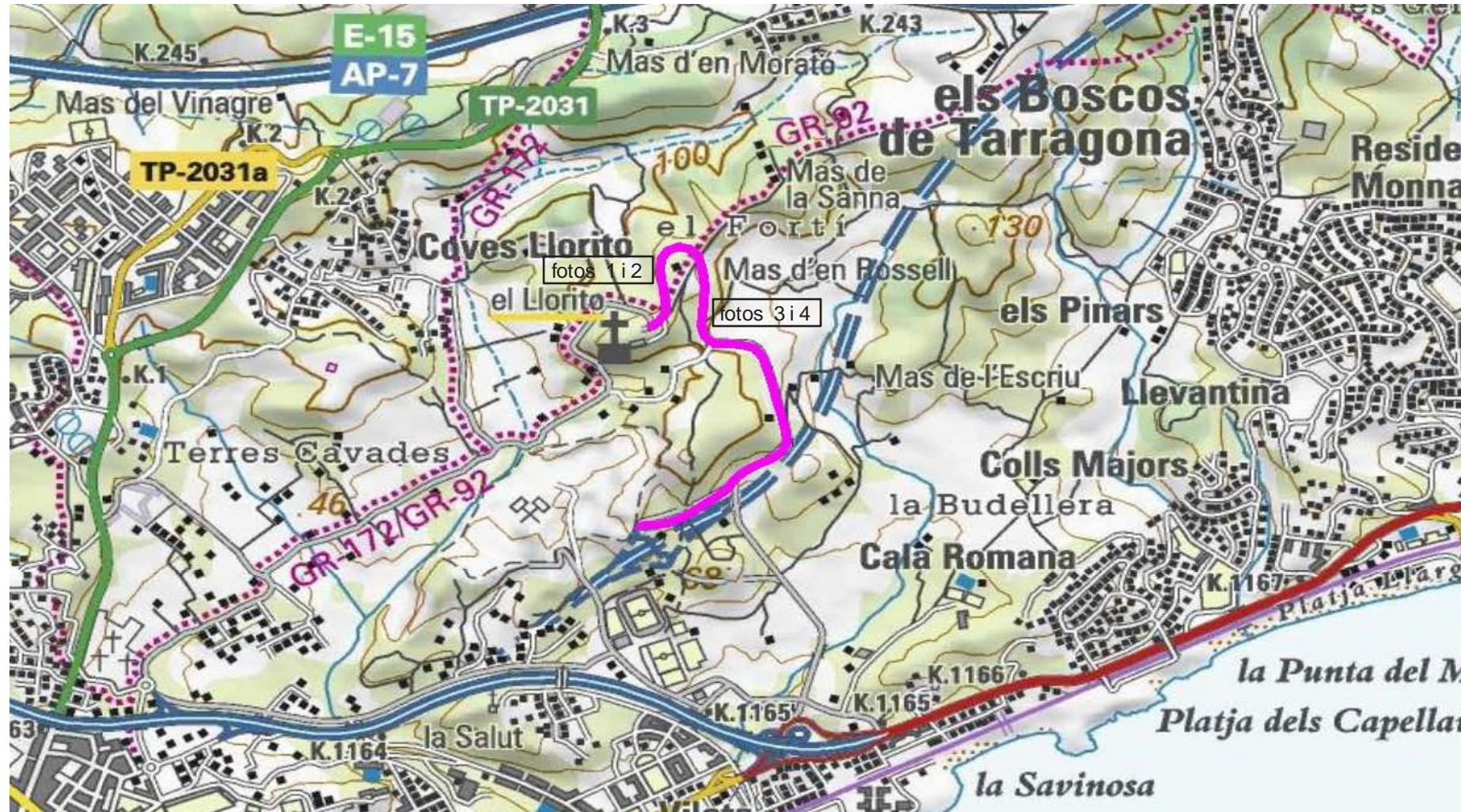
## CAMP DE TARRAGONA

Codi camí	T-4142
Nom del camí	LA PLANA A VILA-SECA
Terme municipal	Vila-seca
Comarca	TARRAGONÈS
Classificació del camí	G1b
Orígen	La Plana
Final	Vila-seca
Longitud	2,270 km
Amplada	4,63 m
Tipus de paviment	Tractament superficial
Estat del paviment	Regular / Dolent
Tipus del terreny	Ondulat
Cunetes	No
Guais inundables	No
Obres de fàbrica	Si
Senyalització	No
IMD	506
Data de presa de dades	28/08/2018

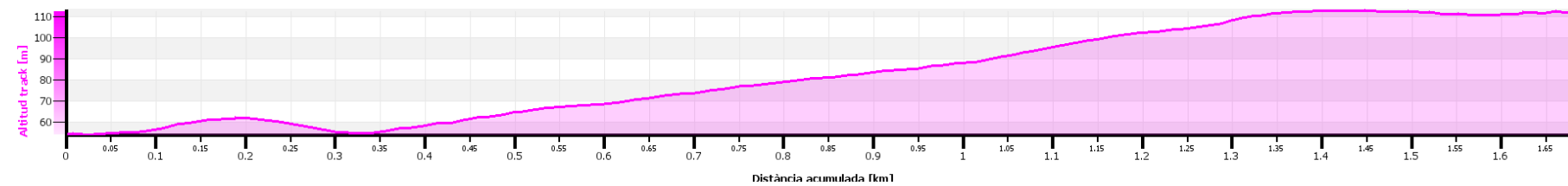
Informació ambiental del camí	Longitud afectada
Espais naturals protegits	
PEIN	0 km
ENPE	0 km
XN 2000	0 km
HIC	0 km
Àmbits catalogats	
Àrea interès faunístic i florístic	0 km
Espai interès geològic	0 km
Zones humides	0 km
Plans conservació d'espècies	0 km
Àmbits protegits pel planejament territorial	
P. T. Parcial del Camp de Tarragona	3,696 km

**G 1b**

# T-4214 NOU DE L'ERMITA DEL LLORITO



Planta



Perfil longitudinal



Foto 1



Foto 2



Foto 3



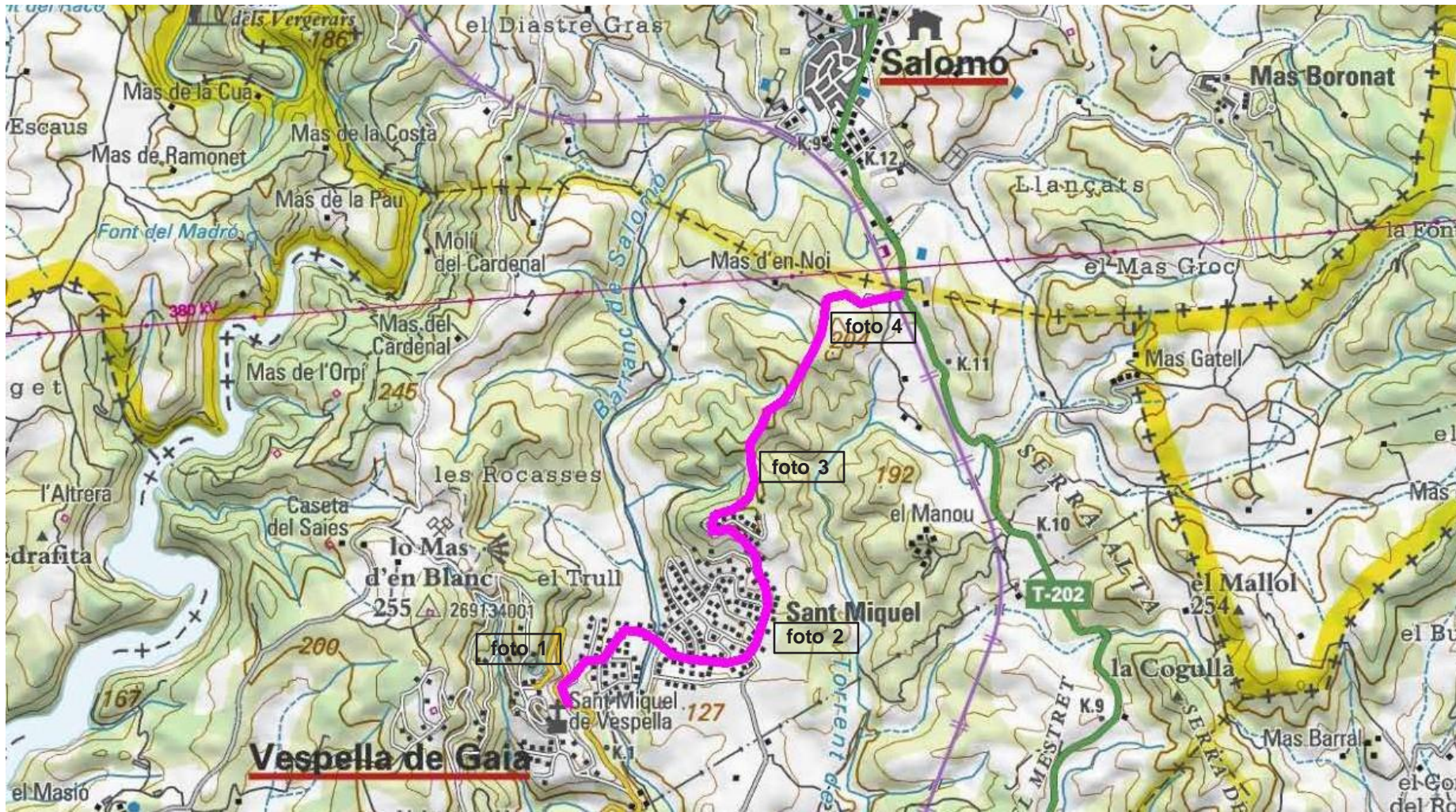
Foto 4

# CAMP DE TARRAGONA

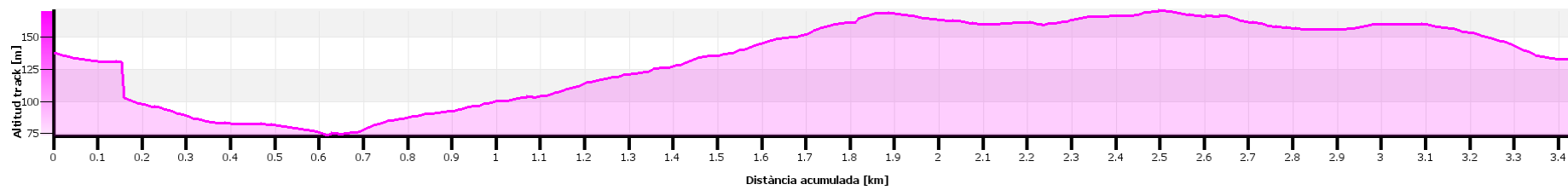
<b>Codi camí</b>	T-4214
<b>Nom del camí</b>	NOU DE L'ERMITA DEL LLORITO
<b>Terme municipal</b>	Tarragona
<b>Comarca</b>	TARRAGONÈS
<b>Classificació del camí</b>	G1b
<b>Orígen</b>	Rotonda accés A-7
<b>Final</b>	Ermita Llorito
<b>Longitud</b>	1,720 km
<b>Amplada</b>	6,08 m
<b>Tipus de paviment</b>	Mescla bituminosa
<b>Estat del paviment</b>	Regular
<b>Tipus del terreny</b>	Accidentat
<b>Cunetes</b>	Si
<b>Guals inundables</b>	No
<b>Obres de fàbrica</b>	No
<b>Senyalització</b>	Si
<b>IMD</b>	342
<b>Data de presa de dades</b>	20/06/2018

<b>Informació ambiental del camí</b>	<b>Longitud afectada</b>
<b>Espais naturals protegits</b>	
PEIN	0 km
ENPE	0 km
XN 2000	0 km
HIC	1,456 km
<b>Àmbits catalogats</b>	
Àrea interès faunístic i florístic	0 km
Espai interès geològic	0 km
Zones humides	0 km
Plans conservació d'espècies	0 km
<b>Àmbits protegits pel planejament territorial</b>	
P. T. Parcial del Camp de Tarragona	1,495 km

# T-4234 VESPELLA A SALOMÓ



Planta



Perfil longitudinal



Foto 3

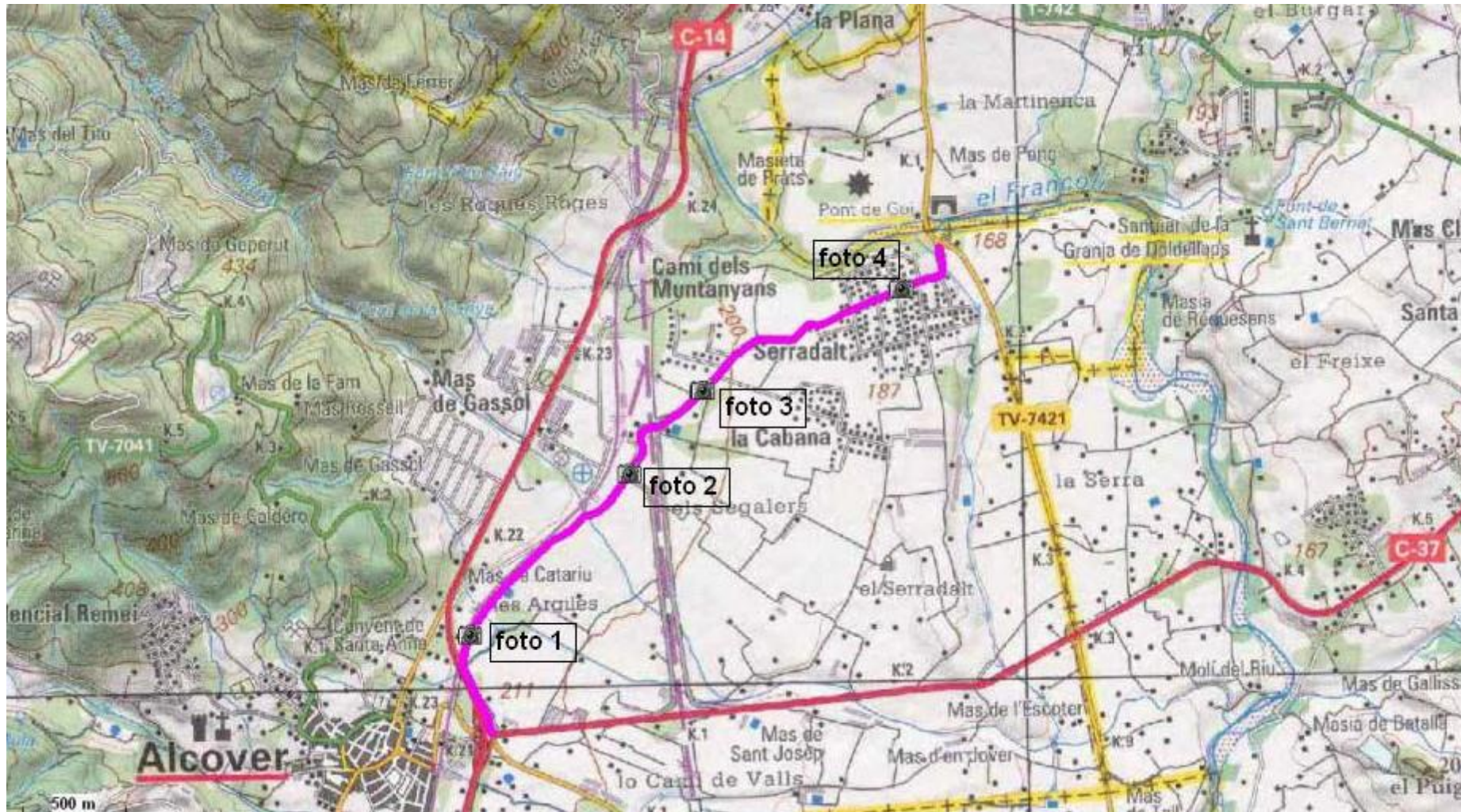
Foto 4

# CAMP DE TARRAGONA

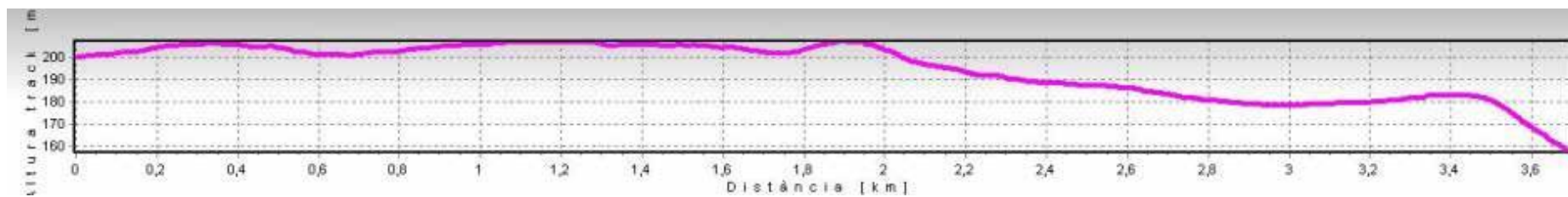
<b>Codi camí</b>	T-4234
<b>Nom del camí</b>	VESPELLA A SALOMÓ
<b>Terme municipal</b>	Vespella de Gaià
<b>Comarca</b>	TARRAGONÈS
<b>Classificació del camí</b>	G1b
<b>Orígen</b>	TV-2021
<b>Final</b>	T-202
<b>Longitud</b>	3,53 km
<b>Amplada</b>	5,30 m
<b>Tipus de paviment</b>	Formigó / mescla bituminosa
<b>Estat del paviment</b>	Bo
<b>Tipus del terreny</b>	Accidentat
<b>Cunetes</b>	Si
<b>Guals inundables</b>	No
<b>Obres de fàbrica</b>	Si
<b>Senyalització</b>	Si
<b>IMD</b>	126
<b>Data de presa de dades</b>	29/08/2018

<b>Informació ambiental del camí</b>	<b>Longitud afectada</b>
<b>Espais naturals protegits</b>	
PEIN	0 km
ENPE	0 km
XN 2000	0 km
HIC	0 km
<b>Àmbits catalogats</b>	
Àrea interès faunístic i florístic	0 km
Espai interès geològic	0 km
Zones humides	0 km
Plans conservació d'espècies	0 km
<b>Àmbits protegits pel planejament territorial</b>	
P. T. Parcial del Camp de Tarragona	0 km

## T-4238 ALCOVER A SERRADALT



Planta



Perfil longitudinal



Foto 1



Foto 2



Foto 3



Foto 4

## CAMP DE TARRAGONA

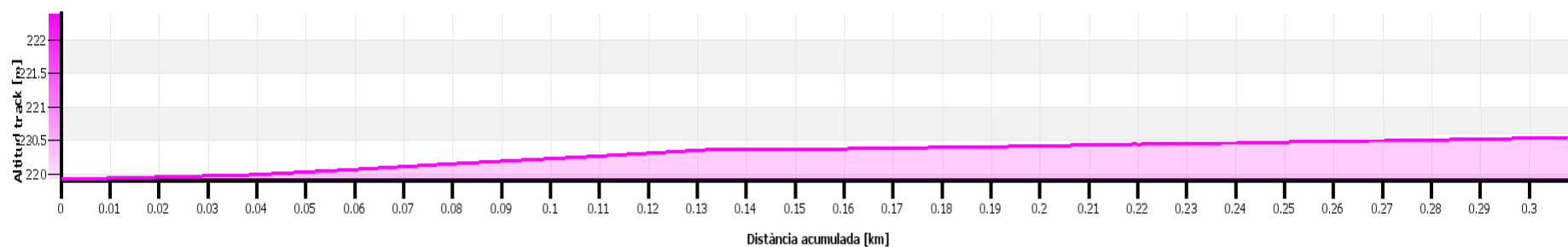
Codi camí	T-4238
Nom del camí	ALCOVER A SERRADALT
Terme municipal	Alcover
Comarca	ALT CAMP
Classificació del camí	G1b
Origen	Rotonda Alcover C-37
Final	TV-7421
Longitud	3,690 km
Amplada	4,85 m
Tipus de paviment	Mescla bituminosa
Estat del paviment	Regular
Tipus del terreny	Accidentat
Cunetes	Si
Guals inundables	Si
Obres de fàbrica	Si
Senyalització	Si
IMD	534
Data de presa de dades	23/11/2017

Informació ambiental del camí	Longitud afectada
Espais naturals protegits	
PEIN	0 km
ENPE	0 km
XN 2000	0 km
HIC	0,101 km
Àmbits catalogats	
Àrea interès faunístic i florístic	0,431 km
Espai interès geològic	0 km
Zones humides	0 km
Plans conservació d'espècies	0 km
Àmbits protegits pel planejament territorial	
P. T. Parcial del Camp de Tarragona	3,146 km

## T-4240 RAMAL A AQUALEÓN



Planta



Perfil longitudinal



Foto 1



Foto 2



Foto 3



Foto 4

## CAMP DE TARRAGONA

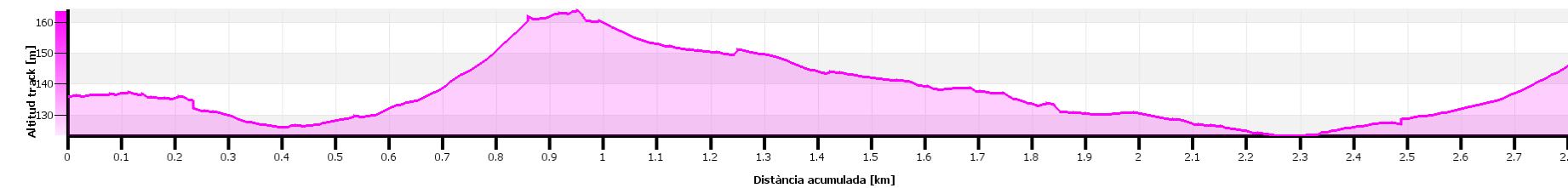
<b>Codi camí</b>	T-4240
<b>Nom del camí</b>	RAMAL A AQUALEÓN
<b>Terme municipal</b>	Bonastre i Albinyana
<b>Comarca</b>	BAIX PENEDEÈS
<b>Classificació del camí</b>	G1b
<b>Orígen</b>	T-4233
<b>Final</b>	Aqualeón
<b>Longitud</b>	0,310 km
<b>Amplada</b>	5,35 m
<b>Tipus de paviment</b>	Mescla bituminosa
<b>Estat del paviment</b>	Regular
<b>Tipus del terreny</b>	Accidentat
<b>Cunetes</b>	Si
<b>Guals inundables</b>	No
<b>Obres de fàbrica</b>	No
<b>Senyalització</b>	No
<b>IMD</b>	381
<b>Data de presa de dades</b>	11/10/2017

<b>Informació ambiental del camí</b>	<b>Longitud afectada</b>
<b>Espais naturals protegits</b>	
PEIN	0 km
ENPE	0 km
XN 2000	0 km
HIC	0,182 km
<b>Àmbits catalogats</b>	
Àrea interès faunístic i florístic	0,310 km
Espai interès geològic	0 km
Zones humides	0 km
Plans conservació d'espècies	0 km
<b>Àmbits protegits pel planejament territorial</b>	
P. T. Parcial del Camp de Tarragona	0,310 km

## T-4244 LES GUNYOLLES A LA SECUITA



Planta



Perfil longitudinal



Foto 3

Foto 4

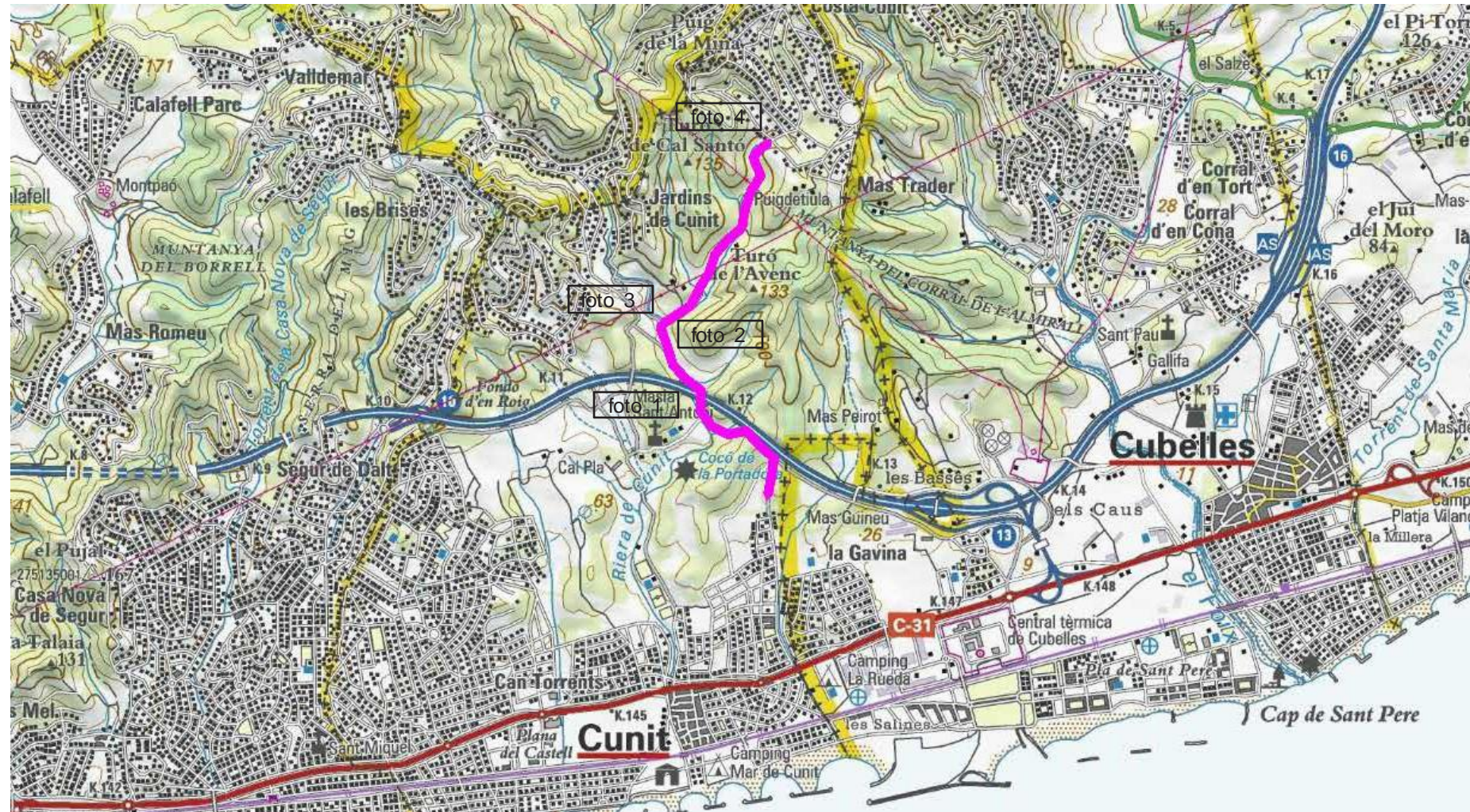
## CAMP DE TARRAGONA

<b>Codi camí</b>	T-4244
<b>Nom del camí</b>	LES GUNYOLLES A LA SECUITA
<b>Terme municipal</b>	La Secuita
<b>Comarca</b>	TARRAGONÈS
<b>Classificació del camí</b>	G1b
<b>Orígen</b>	Les Gunyoles
<b>Final</b>	T-223
<b>Longitud</b>	3,27 km
<b>Amplada</b>	4,97 m
<b>Tipus de paviment</b>	Mescla bituminosa
<b>Estat del paviment</b>	Regular
<b>Tipus del terreny</b>	Accidentat
<b>Cunetes</b>	No
<b>Guals inundables</b>	No
<b>Obres de fàbrica</b>	No
<b>Senyalització</b>	No
<b>IMD</b>	293
<b>Data de presa de dades</b>	31/08/2018

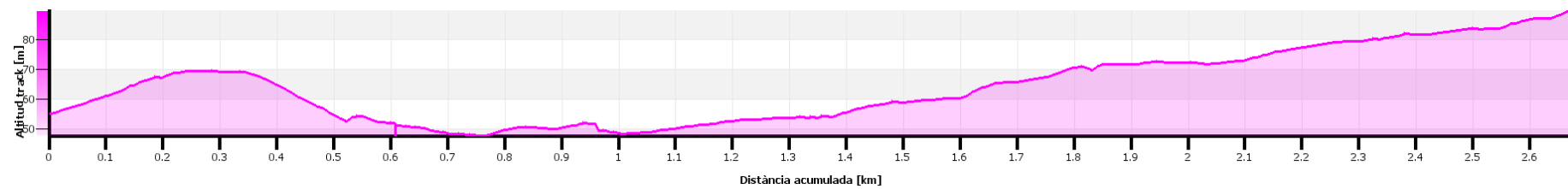
<b>Informació ambiental del camí</b>	<b>Longitud afectada</b>
<b>Espais naturals protegits</b>	
PEIN	0 km
ENPE	0 km
XN 2000	0 km
HIC	0 km
<b>Àmbits catalogats</b>	
Àrea interès faunístic i florístic	0 km
Espai interès geològic	0 km
Zones humides	0 km
Plans conservació d'espècies	0 km
<b>Àmbits protegits pel planejament territorial</b>	
P. T. Parcial del Camp de Tarragona	0 km

**G 1b**

## T-4310 MASIES A COSTA CUNIT



Planta



Perfil longitudinal



Foto 1

Foto 2

Foto 3

Foto 4

## CAMP DE TARRAGONA

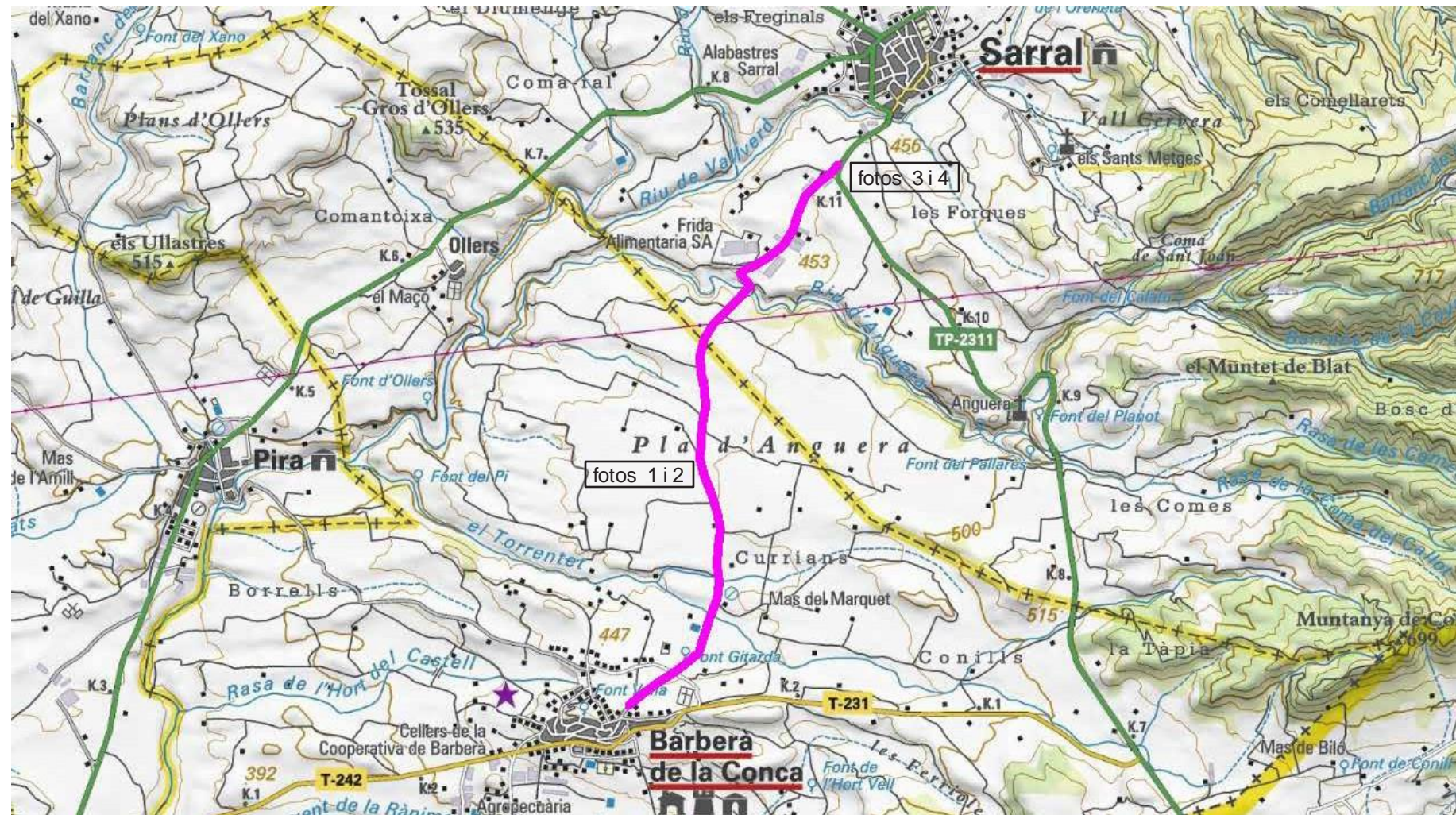
<b>Codi camí</b>	T-4310
<b>Nom del camí</b>	MASIES A COSTA CUNIT
<b>Terme municipal</b>	Cunit
<b>Comarca</b>	BAIX PENEDE'S
<b>Classificació del camí</b>	G1b
<b>Origen</b>	MASIES A COSTA CUNIT
<b>Final</b>	Costa Cunit
<b>Longitud</b>	2,690 km
<b>Amplada</b>	5,45 m
<b>Tipus de paviment</b>	Tractament superficial
<b>Estat del paviment</b>	Regular
<b>Tipus del terreny</b>	Accidentat
<b>Cunetes</b>	No
<b>Guils inundables</b>	Si
<b>Obres de fàbrica</b>	Si
<b>Senyalització</b>	Si
<b>IMD</b>	1583
<b>Data de presa de dades</b>	14/06/2018

<b>Informació ambiental del camí</b>	<b>Longitud afectada</b>
<b>Espais naturals protegits</b>	
PEIN	0 km
ENPE	0 km
XN 2000	0 km
HIC	1,594 km
<b>Àmbits catalogats</b>	
Àrea interès faunístic i florístic	0 km
Espai interès geològic	0 km
Zones humides	0 km
Plans conservació d'espècies	0 km
<b>Àmbits protegits pel planejament territorial</b>	
P. T. Parcial del Camp de Tarragona	2,164 km

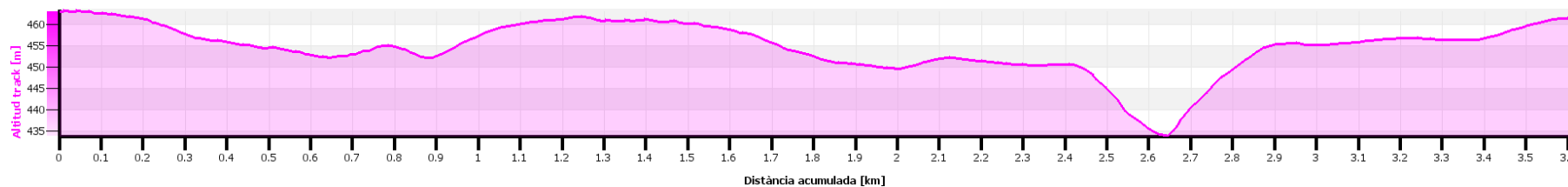
**G 1b**



# T-4314 BARBERÀ DE LA CONCA A SARRAL



Planta



Perfil longitudinal



Foto 1



Foto 2



Foto 3



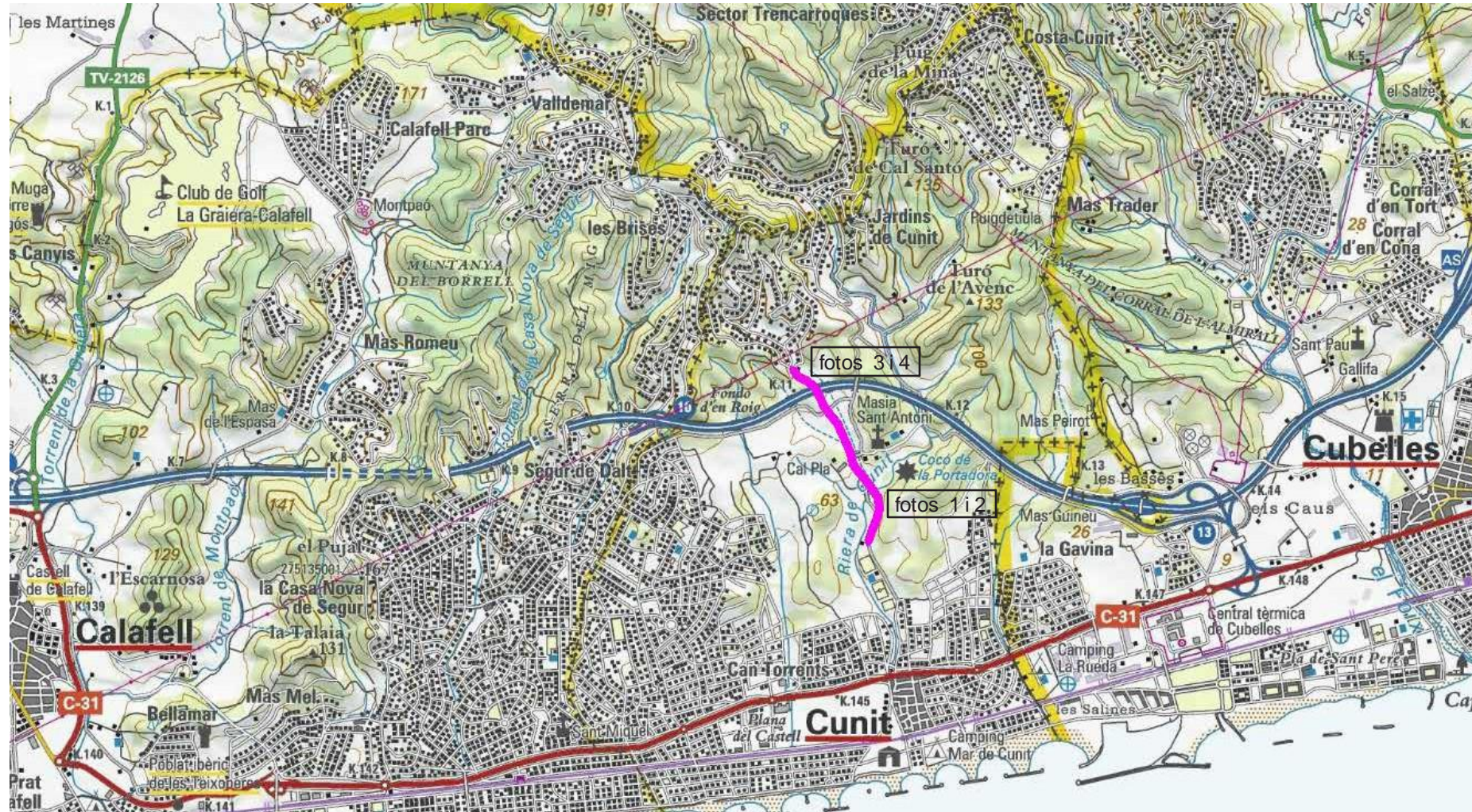
Foto 4

# CAMP DE TARRAGONA

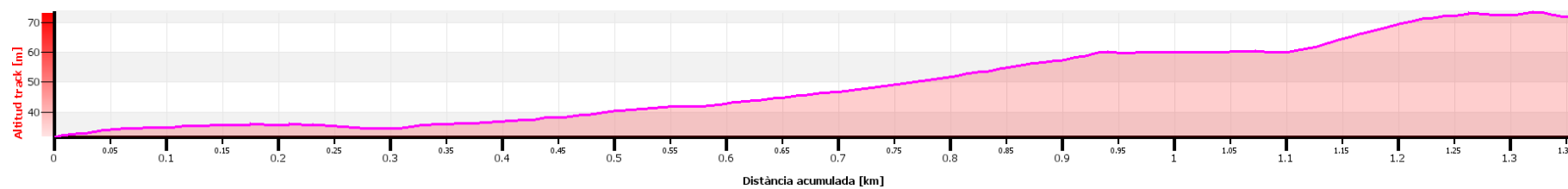
<b>Codi camí</b>	T-4314
<b>Nom del camí</b>	BARBERÀ DE LA CONCA A SARRAL
<b>Terme municipal</b>	Barberà de la Conca i Sarral
<b>Comarca</b>	CONCA DE BARBERÀ
<b>Classificació del camí</b>	G1b
<b>Orígen</b>	Barberà de la Conca
<b>Final</b>	TP-2311 Sarral
<b>Longitud</b>	3,650 km
<b>Amplada</b>	4,48 m
<b>Tipus de paviment</b>	Tractament superficial / Mescla bituminosa / Formigó
<b>Estat del paviment</b>	Bo / Regular
<b>Tipus del terreny</b>	Accidentat / Molt accidentat
<b>Cunetes</b>	No
<b>Guals inundables</b>	Si
<b>Obres de fàbrica</b>	Si
<b>Senyalització</b>	Si
<b>IMD</b>	1345
<b>Data de presa de dades</b>	21/06/2018
<b>Informació ambiental del camí</b>	<b>Longitud afectada</b>
<b>Espais naturals protegits</b>	
PEIN	0 km
ENPE	0 km
XN 2000	0 km
HIC	0,167 km
<b>Àmbits catalogats</b>	
Àrea interès faunístic i florístic	0 km
Espai interès geològic	0 km
Zones humides	0 km
Plans conservació d'espècies	0 km
<b>Àmbits protegits pel planejament territorial</b>	
P. T. Parcial del Camp de Tarragona	3,031 km

**G 1b**

## T-4319 CUNIT A JARDINS DE CUNIT



Planta



Perfil longitudinal



Foto 1



Foto 2



Foto 3



Foto 4

## CAMP DE TARRAGONA

<b>Codi camí</b>	T-4319
<b>Nom del camí</b>	CUNIT A JARDINS DE CUNIT
<b>Terme municipal</b>	Cunit
<b>Comarca</b>	BAIX PENEDES
<b>Classificació del camí</b>	G1b
<b>Origen</b>	Cunit , cementiri
<b>Final</b>	Jardins de Cunit
<b>Longitud</b>	1,260 km
<b>Amplada</b>	7,55 m
<b>Tipus de paviment</b>	Mescla bituminosa
<b>Estat del paviment</b>	Bo
<b>Tipus del terreny</b>	Accidentat
<b>Cunetes</b>	Si
<b>Guals inundables</b>	No
<b>Obres de fàbrica</b>	Si
<b>Senyalització</b>	Si
<b>IMD</b>	1856
<b>Data de presa de dades</b>	19/10/2017

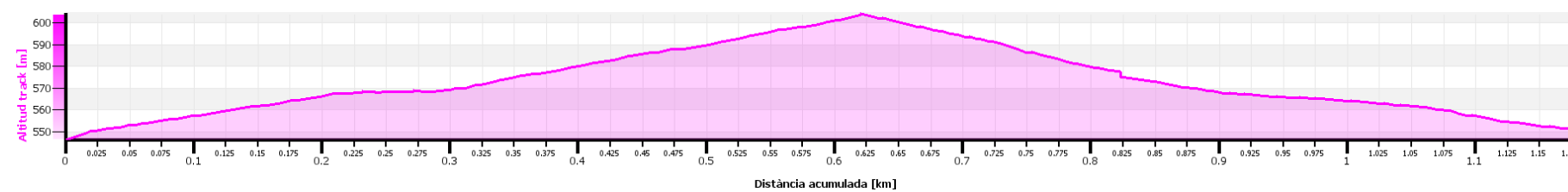
<b>Informació ambiental del camí</b>	<b>Longitud afectada</b>
<b>Espais naturals protegits</b>	
PEIN	0 km
ENPE	0 km
XN 2000	0 km
HIC	0,844 km
<b>Àmbits catalogats</b>	
Àrea interès faunístic i florístic	0 km
Espai interès geològic	0 km
Zones humides	0 km
Plans conservació d'espècies	0 km
<b>Àmbits protegits pel planejament territorial</b>	
P. T. Parcial del Camp de Tarragona	1,054 km

**G 1b**

## T-4327 QUEROL A SEGUER



Planta



Perfil longitudinal



Foto 1




Foto 2



Foto 3



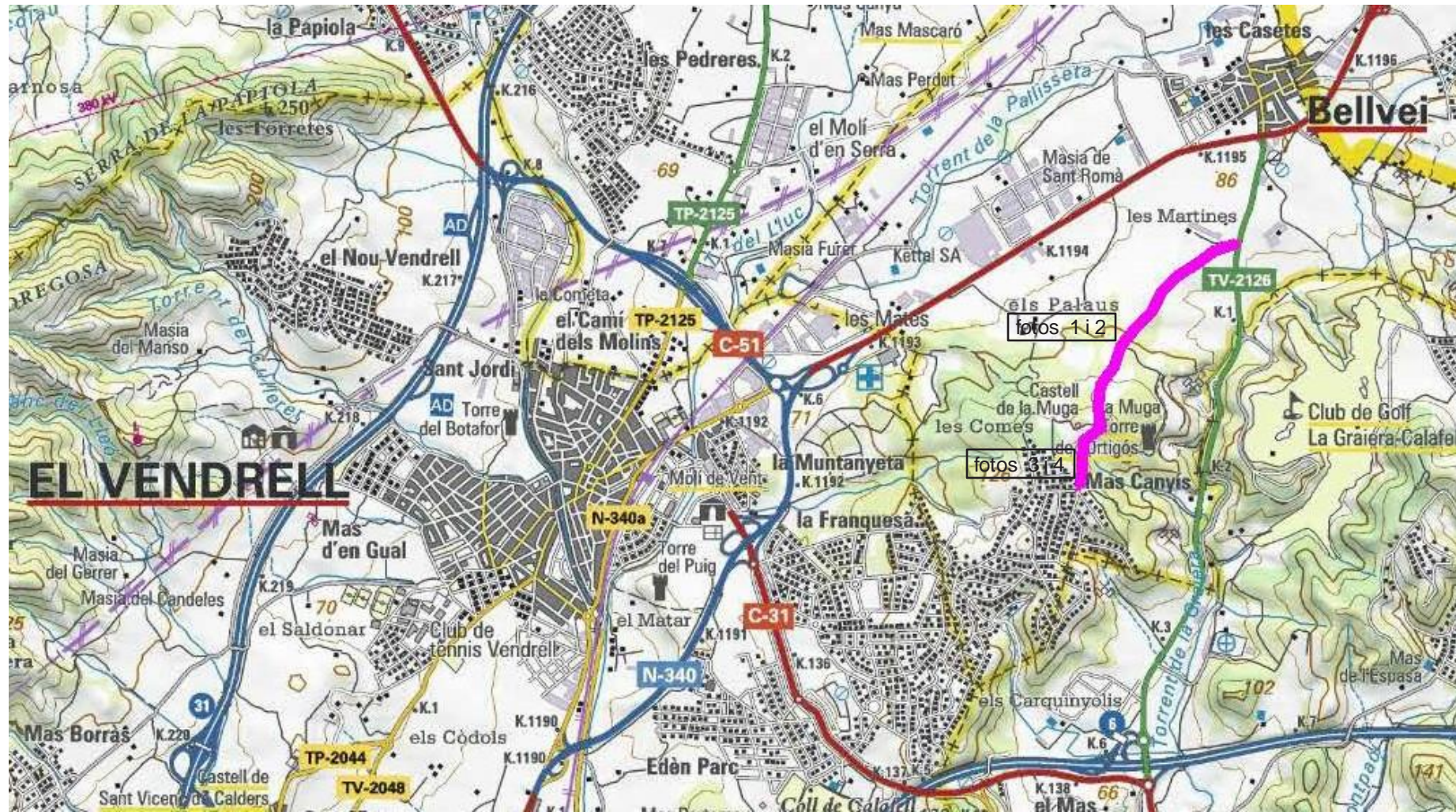
Foto 4

## CAMP DE TARRAGONA

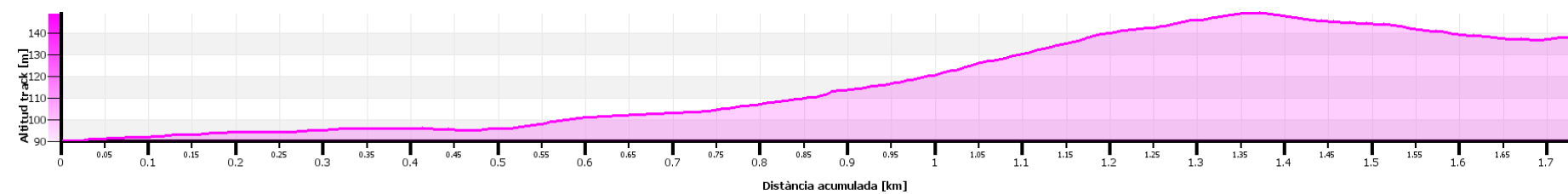
<b>Codi camí</b>	T-4327
<b>Nom del camí</b>	QUEROL A SEGUER
<b>Terme municipal</b>	Querol i Pontils
<b>Comarca</b>	ALT CAMP I CONCA DE BARBERÀ
<b>Classificació del camí</b>	G1b
<b>Orígen</b>	C-37 pk 36+730
<b>Final</b>	T-201 pk 11+700
<b>Longitud</b>	1,220 km
<b>Amplada</b>	4,60 m
<b>Tipus de paviment</b>	Mescla bituminosa / Formigó / Tractament superficial
<b>Estat del paviment</b>	Regular / Dolent / Regular
<b>Tipus del terreny</b>	Accidentat
<b>Cunetes</b>	Si
<b>Guals inundables</b>	No
<b>Obres de fàbrica</b>	Si
<b>Senyalització</b>	No
<b>IMD</b>	33
<b>Data de presa de dades</b>	15/11/2017
<b>Informació ambiental del camí</b>	<b>Longitud afectada</b>
<b>Espais naturals protegits</b>	
PEIN	0,602 km
ENPE	0 km
XN 2000	0,602 km
HIC	0,658 km
<b>Àmbits catalogats</b>	
Àrea interès faunístic i florístic	1,067 km
Espai interès geològic	0 km
Zones humides	0 km
Plans conservació d'espècies	0 km
<b>Àmbits protegits pel planejament territorial</b>	
P. T. Parcial del Camp de Tarragona	0,841 km

**G 1b**

## T-4331 ACCÉS A LA BARONIA DEL MAR



Planta



Perfil longitudinal



Foto 1



Foto 2



Foto 3



Foto 4

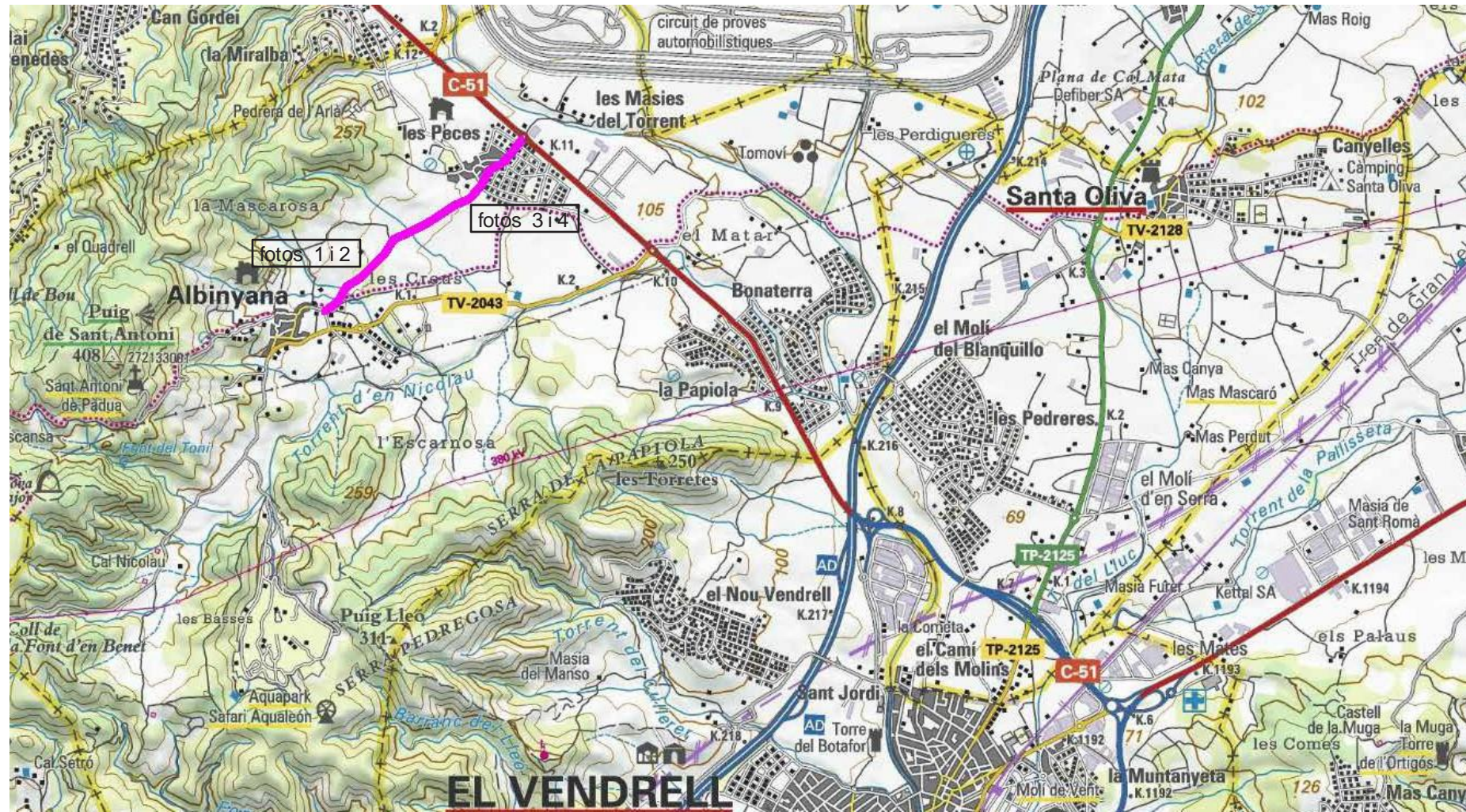
## CAMP DE TARRAGONA

<b>Codi camí</b>	T-4331
<b>Nom del camí</b>	ACCÉS A LA BARONIA DEL MAR
<b>Terme municipal</b>	Bellvei
<b>Comarca</b>	BAIX PENEDEès
<b>Classificació del camí</b>	G1b
<b>Orígen</b>	TV-2126
<b>Final</b>	Baronia del Mar
<b>Longitud</b>	1,820 km
<b>Amplada</b>	7,12 m
<b>Tipus de paviment</b>	Tractament superficial
<b>Estat del paviment</b>	Regular
<b>Tipus del terreny</b>	Accidentat / molt accidentat
<b>Cunetes</b>	No
<b>Guals inundables</b>	No
<b>Obres de fàbrica</b>	No
<b>Senyalització</b>	No
<b>IMD</b>	554
<b>Data de presa de dades</b>	12/06/2018

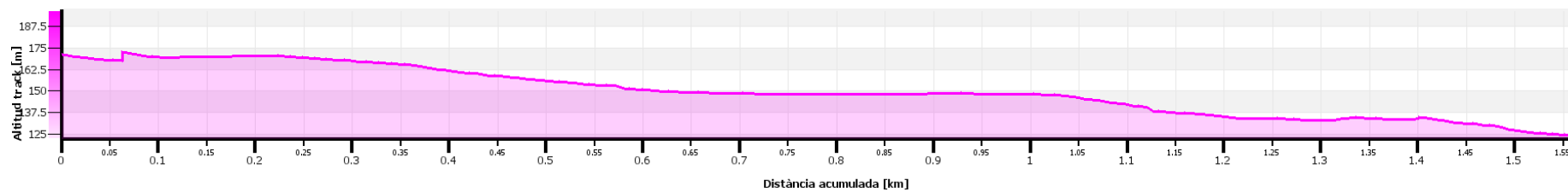
<b>Informació ambiental del camí</b>	<b>Longitud afectada</b>
<b>Espais naturals protegits</b>	
PEIN	0 km
ENPE	0 km
XN 2000	0 km
HIC	1,254 km
<b>Àmbits catalogats</b>	
Àrea interès faunístic i florístic	0 km
Espai interès geològic	0 km
Zones humides	0 km
Plans conservació d'espècies	0 km
<b>Àmbits protegits pel planejament territorial</b>	
P. T. Parcial del Camp de Tarragona	1,821 km

**G 1b**

# T-4333 ALBINYANA A LES PECES



Planta



Perfil longitudinal



Foto 1



Foto 2



Foto 3



Foto 4

# CAMP DE TARRAGONA

<b>Codi camí</b>	T-4333
<b>Nom del camí</b>	ALBINYANA A LES PECES
<b>Terme municipal</b>	Albinyana
<b>Comarca</b>	BAIX PENEDEÈS
<b>Classificació del camí</b>	G1b
<b>Orígen</b>	Albinyana
<b>Final</b>	Les Peces
<b>Longitud</b>	1,580 km
<b>Amplada</b>	6,34 m
<b>Tipus de paviment</b>	Tractament superficial
<b>Estat del paviment</b>	Dolent
<b>Tipus del terreny</b>	Accidentat
<b>Cunetes</b>	No
<b>Guals inundables</b>	No
<b>Obres de fàbrica</b>	S
<b>Senyalització</b>	No
<b>IMD</b>	558
<b>Data de presa de dades</b>	18/10/2018

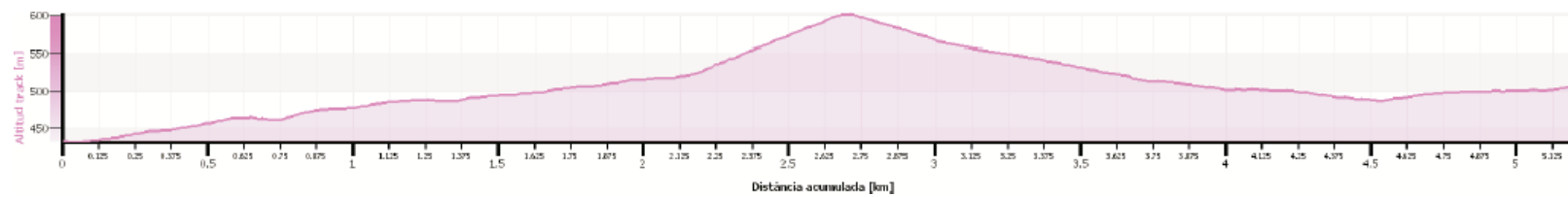
<b>Informació ambiental del camí</b>	<b>Longitud afectada</b>
<b>Espais naturals protegits</b>	
PEIN	0 km
ENPE	0 km
XN 2000	0 km
HIC	0 km
<b>Àmbits catalogats</b>	
Àrea interès faunístic i florístic	0,904 km
Espai interès geològic	0 km
Inventari boscos singulars	
Zones humides	0 km
Plans conservació d'espècies	0 km
<b>Àmbits protegits pel planejament territorial</b>	
P. T. Parcial del Camp de Tarragona	0,871 km

# T-4334 LA JONCOSA DEL MONTMELL A AIGUAVIVA

# CAMP DE TARRAGONA



Planta



Perfil longitudinal



Foto 1



Foto 2



Foto 3



Foto 4

<b>Codi camí</b>	T-4334
<b>Nom del camí</b>	LA JONCOSA DEL MONTMELL A AIGUAVIVA
<b>Terme municipal</b>	El Montmell
<b>Comarca</b>	BAIX PENEDES
<b>Classificació del camí</b>	G1b
<b>Orígen</b>	Rotonda a la Joncosa del Montmell
<b>Final</b>	TV-23443 pk 16+450
<b>Longitud</b>	5,300 km
<b>Amplada</b>	5,51 m
<b>Tipus de paviment</b>	Mescla bituminosa / Formigó
<b>Estat del paviment</b>	Regular
<b>Tipus del terreny</b>	Molt accidentat
<b>Cunetes</b>	Si
<b>Guals inundables</b>	Si
<b>Obres de fàbrica</b>	Si
<b>Senyalització</b>	Si
<b>IMD</b>	174
<b>Data de presa de dades</b>	19/10/2017

<b>Informació ambiental del camí</b>	<b>Longitud afectada</b>
<b>Espais naturals protegits</b>	
PEIN	3,849 km
ENPE	0 km
XN 2000	3,849 km
HIC	1,344 km
<b>Àmbits catalogats</b>	
Àrea interès faunístic i florístic	3,779 km
Espai interès geològic	0 km
Zones humides	0 km
Plans conservació d'espècies	0 km
<b>Àmbits protegits pel planejament territorial</b>	
P. T. Parcial del Camp de Tarragona	5,300 km

# T-4339 CONESA A FORÈS

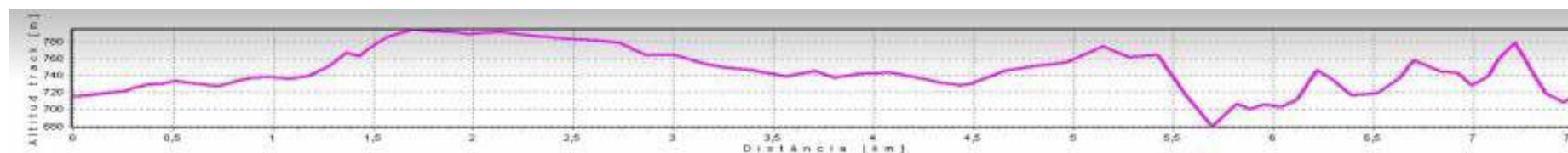
# CAMP DE TARRAGONA



<b>Codi camí</b>	T-4339
<b>Nom del camí</b>	CONESA A FORÈS
<b>Terme municipal</b>	Conesa i Forès
<b>Comarca</b>	CONCA DE BARBERÀ
<b>Classificació del camí</b>	G1b
<b>Orígen</b>	T-230 Conesa
<b>Final</b>	T-222 Forès
<b>Longitud</b>	3,690 km
<b>Amplada</b>	4,96 m
<b>Tipus de paviment</b>	Mescla bituminosa
<b>Estat del paviment</b>	Bo
<b>Tipus del terreny</b>	Accidentat
<b>Cunetes</b>	Si
<b>Guals inundables</b>	No
<b>Obres de fàbrica</b>	Si
<b>Senyalització</b>	No
<b>IMD</b>	304
<b>Data de presa de dades</b>	30/05/2018

<b>Informació ambiental del camí</b>	<b>Longitud afectada</b>
<b>Espais naturals protegits</b>	
PEIN	0 km
ENPE	0 km
XN 2000	0 km
HIC	1,162 km
<b>Àmbits catalogats</b>	
Àrea interès faunístic i florístic	0 km
Espai interès geològic	0 km
Zones humides	0 km
Plans conservació d'espècies	0 km
<b>Àmbits protegits pel planejament territorial</b>	
P. T. Parcial del Camp de Tarragona	5,928 km

Planta



Perfil longitudinal



Foto 1



Foto 2

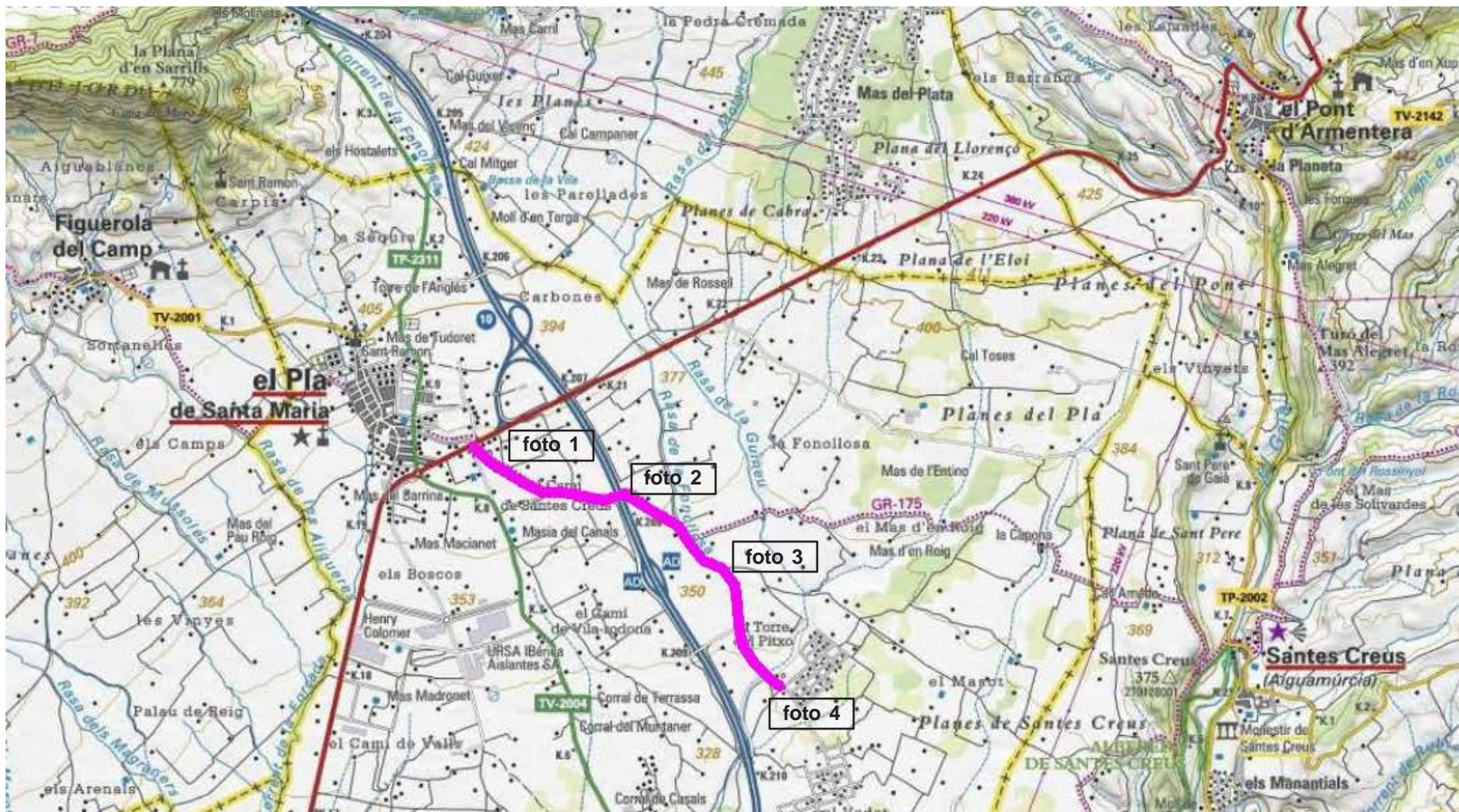


Foto 3

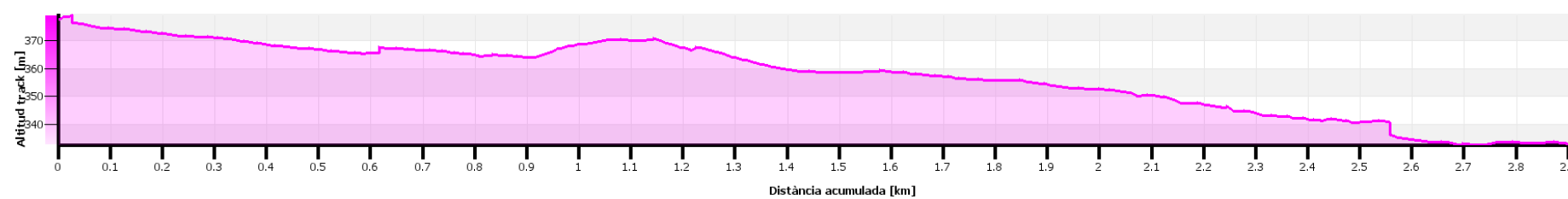


Foto 4

# T-4343 PLA DE SANTA MARIA TORRE SANTA MARIA



Planta



Perfil longitudinal



Foto 3

Foto 4

# CAMP DE TARRAGONA

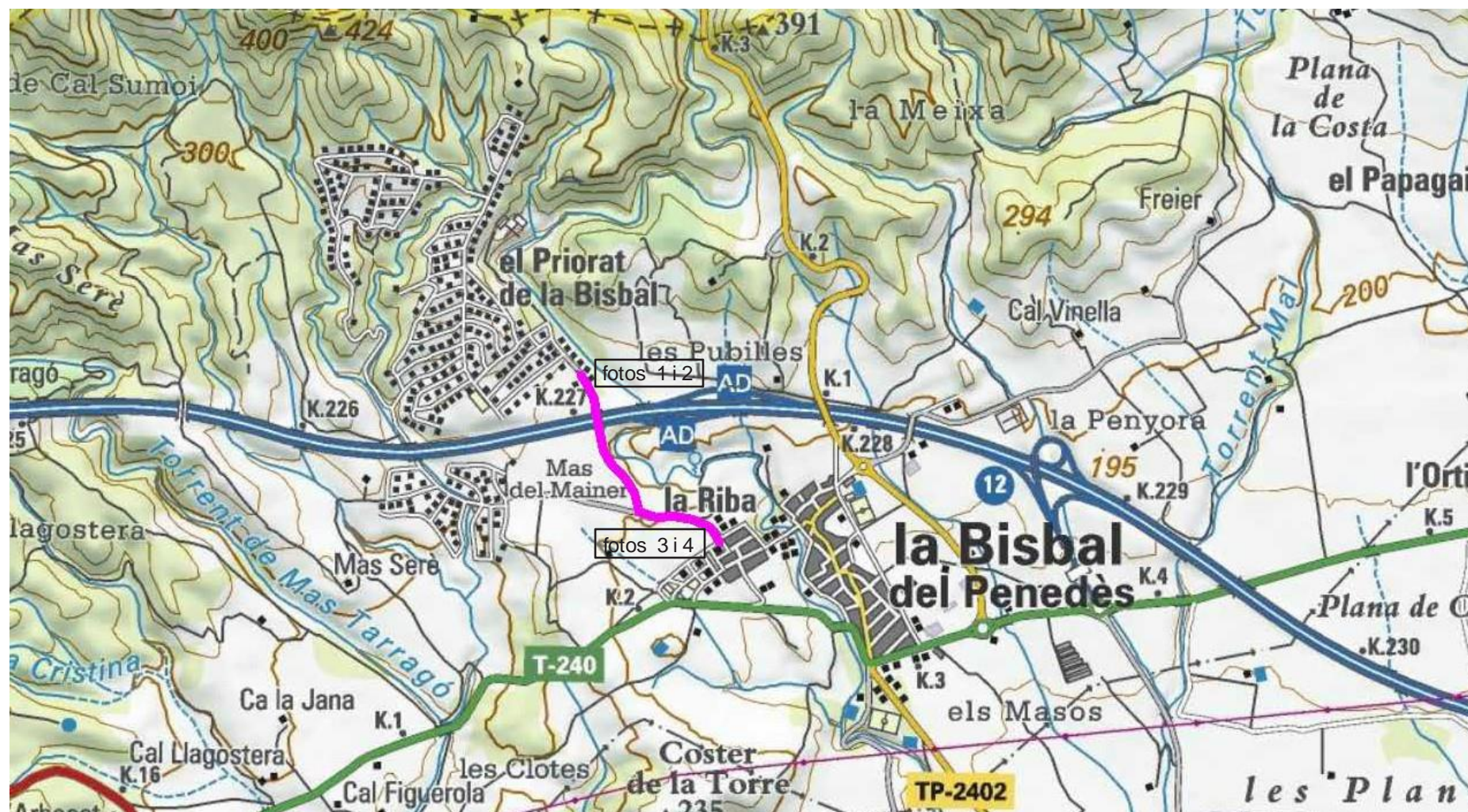
<b>Codi camí</b>	T-4343
<b>Nom del camí</b>	PLA DE SANTA MARIA A TORRE SANTA MARIA
<b>Terme municipal</b>	Pla de Santa Maria
<b>Comarca</b>	ALT CAMP
<b>Classificació del camí</b>	G1b
<b>Origen</b>	C-37
<b>Final</b>	Urbanització Torre de Santa Maria
<b>Longitud</b>	3,00 km
<b>Amplada</b>	5,63 m
<b>Tipus de paviment</b>	Tractament superficial
<b>Estat del paviment</b>	Regular / dolent
<b>Tipus del terreny</b>	Accidentat / ondulat
<b>Cunetes</b>	No
<b>Guals inundables</b>	No
<b>Obres de fàbrica</b>	Si
<b>Senyalització</b>	No
<b>IMD</b>	252
<b>Data de presa de dades</b>	13/11/2018

<b>Informació ambiental del camí</b>	<b>Longitud afectada</b>
<b>Espais naturals protegits</b>	
PEIN	0 km
ENPE	0 km
XN 2000	0 km
HIC	0 km
<b>Àmbits catalogats</b>	
Àrea interès faunístic i florístic	0 km
Espai interès geològic	0 km
Zones humides	0 km
Plans conservació d'espècies	0 km
<b>Àmbits protegits pel planejament territorial</b>	
P. T. Parcial del Camp de Tarragona	0 km

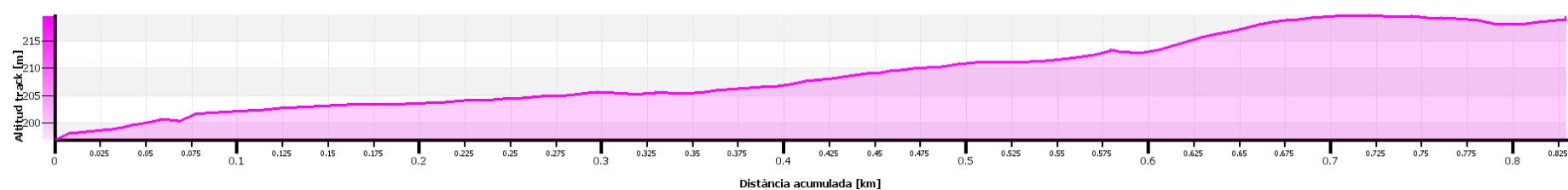
**G 1b**



## T-4344 BISBAL DEL PENEDE'S A PRIORAT DE LA BISBAL



Planta



Perfil longitudinal



Foto 1



Foto 2



Foto 3



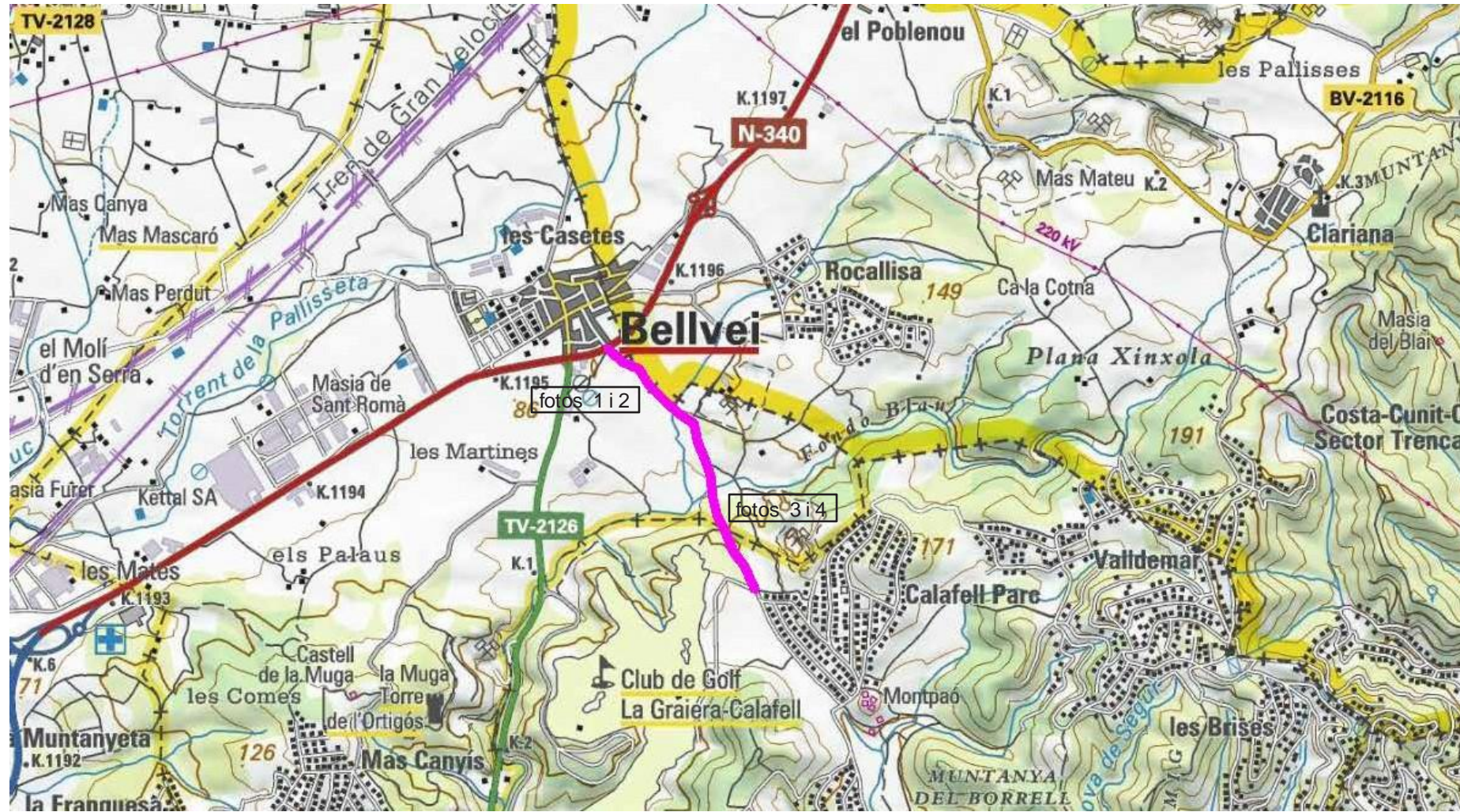
Foto 4

## CAMP DE TARRAGONA

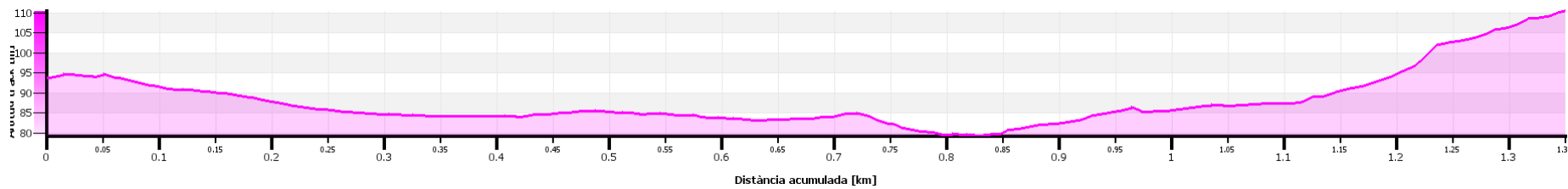
<b>Codi camí</b>	T-4344
<b>Nom del camí</b>	BISBAL DEL PENEDE'S A PRIORAT DE LA BISBAL
<b>Terme municipal</b>	La Bisbal del Penedès
<b>Comarca</b>	BAIX PENEDE'S
<b>Classificació del camí</b>	G1b
<b>Orígen</b>	La Bisbal del Penedès
<b>Final</b>	Priorat de la Bisbal
<b>Longitud</b>	0,850 km
<b>Amplada</b>	7,50 m
<b>Tipus de paviment</b>	Mescla bituminosa
<b>Estat del paviment</b>	Regular
<b>Tipus del terreny</b>	Ondulat
<b>Cunetes</b>	No
<b>Guals inundables</b>	No
<b>Obres de fàbrica</b>	Si
<b>Senyalització</b>	Si
<b>IMD</b>	1355
<b>Data de presa de dades</b>	01/07/2018

<b>Informació ambiental del camí</b>	<b>Longitud afectada</b>
<b>Espais naturals protegits</b>	
PEIN	0,204 km
ENPE	0 km
XN 2000	0,204 km
HIC	0,159 km
<b>Àmbits catalogats</b>	
Àrea interès faunístic i florístic	0,723 km
Espai interès geològic	0 km
Zones humides	0 km
Plans conservació d'espècies	0 km
<b>Àmbits protegits pel planejament territorial</b>	
P. T. Parcial del Camp de Tarragona	0,678 km

## T-4348 ACCÉS A CALAFELL PARC



Planta



Perfil longitudinal



Foto 1



Foto 2



Foto 3



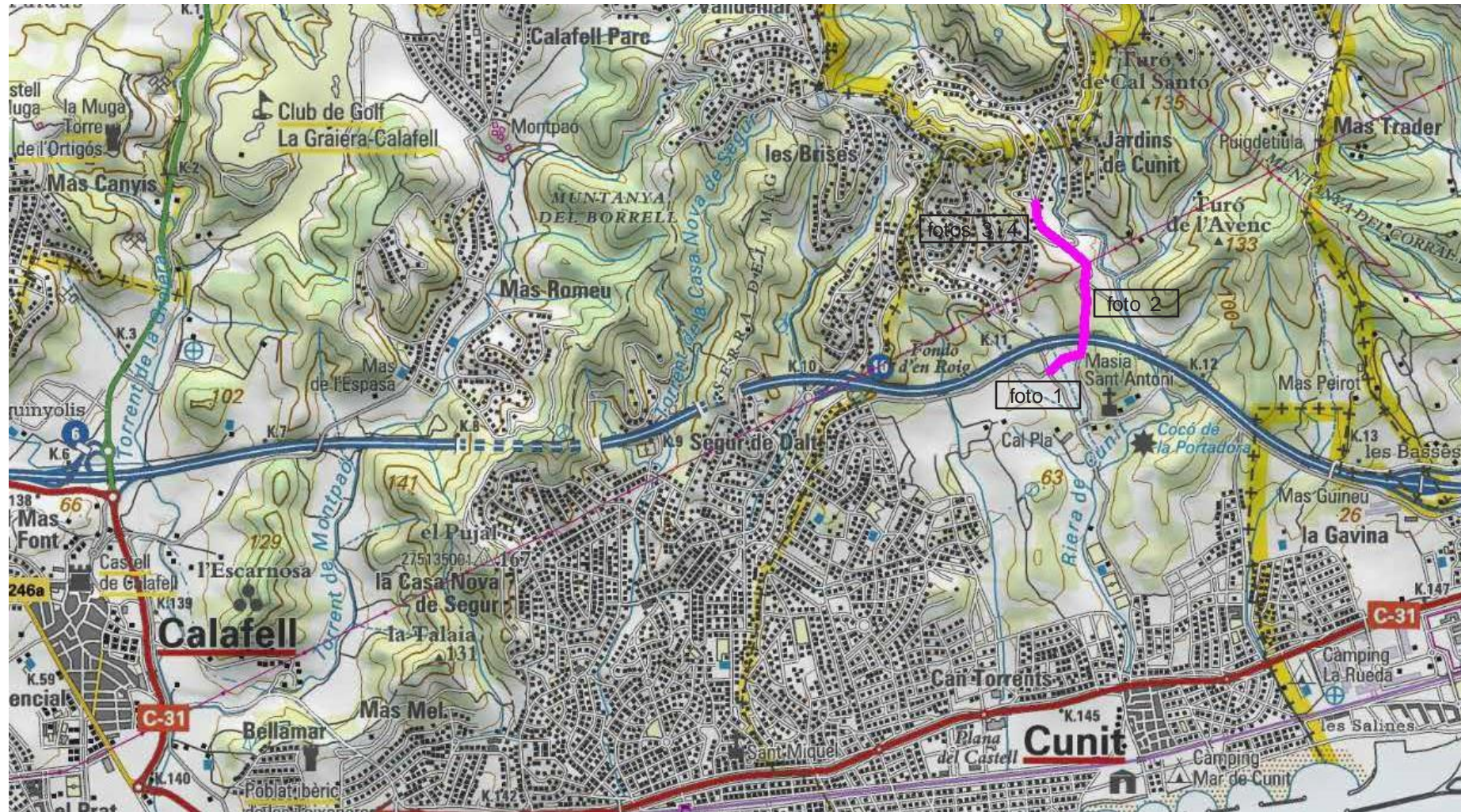
Foto 4

## CAMP DE TARRAGONA

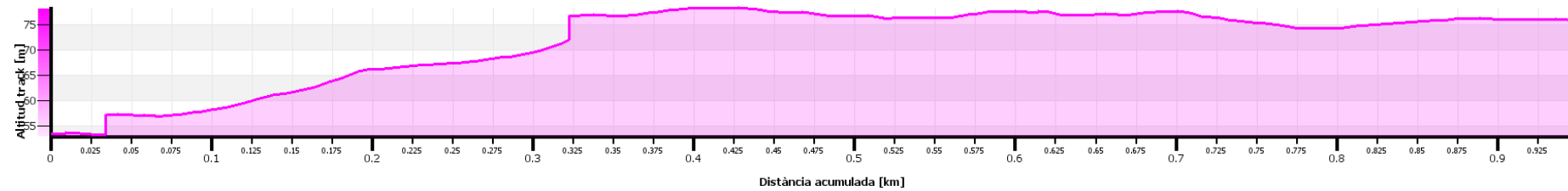
<b>Codi camí</b>	T-4348
<b>Nom del camí</b>	ACCÉS A CALAFELL PARC
<b>Terme municipal</b>	Bellvei i Calafell
<b>Comarca</b>	BAIX PENEDEÈS
<b>Classificació del camí</b>	G1b
<b>Origen</b>	N-340 Bellvei
<b>Final</b>	Calafell Parc
<b>Longitud</b>	1,370 km
<b>Amplada</b>	5,88 m
<b>Tipus de paviment</b>	Tractament superficial
<b>Estat del paviment</b>	Dolent
<b>Tipus del terreny</b>	Accidentat
<b>Cunetes</b>	No
<b>Guals inundables</b>	Si
<b>Obres de fàbrica</b>	No
<b>Senyalització</b>	No
<b>IMD</b>	727
<b>Data de presa de dades</b>	14/06/2018

<b>Informació ambiental del camí</b>	<b>Longitud afectada</b>
<b>Espais naturals protegits</b>	
PEIN	0 km
ENPE	0 km
XN 2000	0 km
HIC	0,614 km
<b>Àmbits catalogats</b>	
Àrea interès faunístic i florístic	0 km
Espai interès geològic	0 km
Zones humides	0 km
Plans conservació d'espècies	0 km
<b>Àmbits protegits pel planejament territorial</b>	
P. T. Parcial del Camp de Tarragona	0,797 km

# T-4349 CUNIT A ROSERS



Planta



Perfil longitudinal



Foto 1




Foto 2



Foto 3




Foto 4

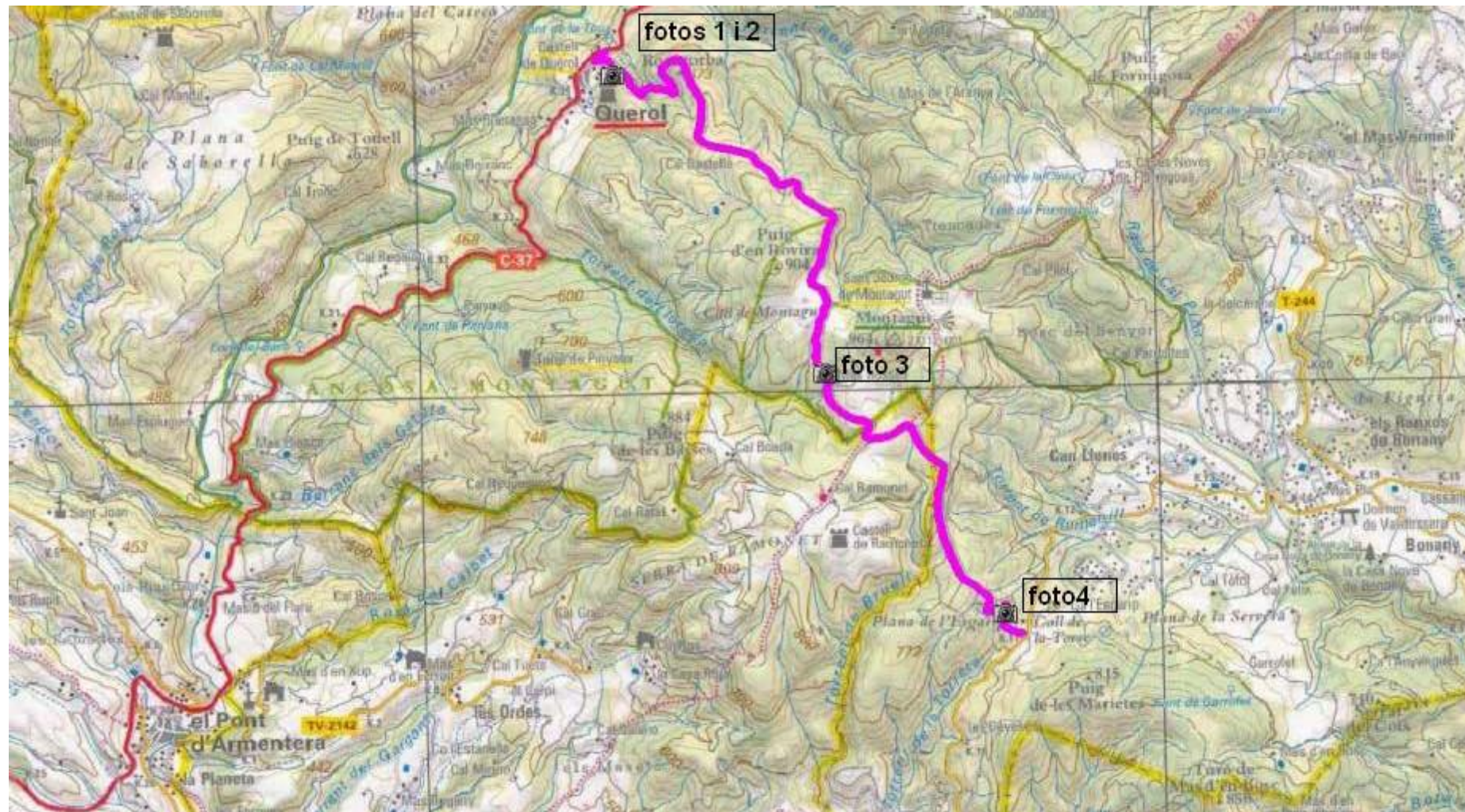
# CAMP DE TARRAGONA

<b>Codi camí</b>	T-4349
<b>Nom del camí</b>	CUNIT A ROSERS
<b>Terme municipal</b>	Cunit
<b>Comarca</b>	BAIX PENEDEès
<b>Classificació del camí</b>	G1b
<b>Origen</b>	Camí a Jardins de Cunit
<b>Final</b>	Rosers
<b>Longitud</b>	1,150 km
<b>Amplada</b>	6,33 m
<b>Tipus de paviment</b>	Tractament superficial
<b>Estat del paviment</b>	Regular
<b>Tipus del terreny</b>	Accidentat
<b>Cunetes</b>	No
<b>Guals inundables</b>	Si
<b>Obres de fàbrica</b>	Si
<b>Senyalització</b>	Si
<b>IMD</b>	1201
<b>Data de presa de dades</b>	06/09/2018

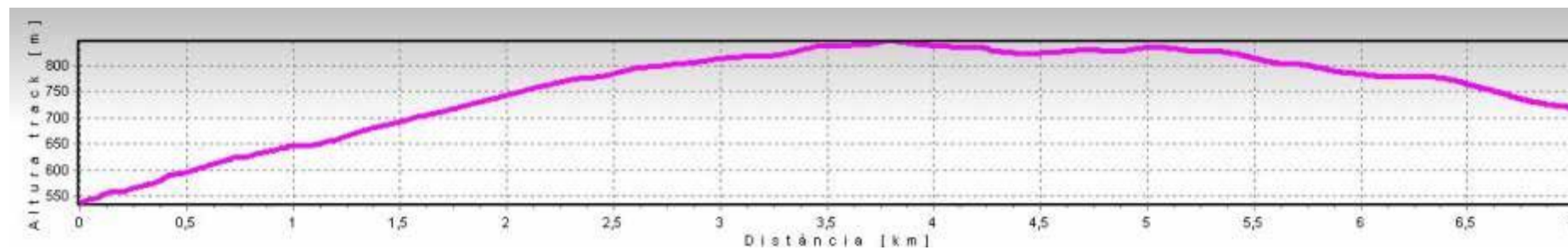
<b>Informació ambiental del camí</b>	<b>Longitud afectada</b>
<b>Espais naturals protegits</b>	
PEIN	0 km
ENPE	0 km
XN 2000	0 km
HIC	0 km
<b>Àmbits catalogats</b>	
Àrea interès faunístic i florístic	0 km
Espai interès geològic	0 km
Zones humides	0 km
Plans conservació d'espècies	0 km
<b>Àmbits protegits pel planejament territorial</b>	
P. T. Parcial del Camp de Tarragona	0,685 km

**G 1b**

## T-4355 QUEROL AL COLL DE LA TORRETA



Planta



Perfil longitudinal



Foto 1

Foto 2

Foto 3

Foto 4

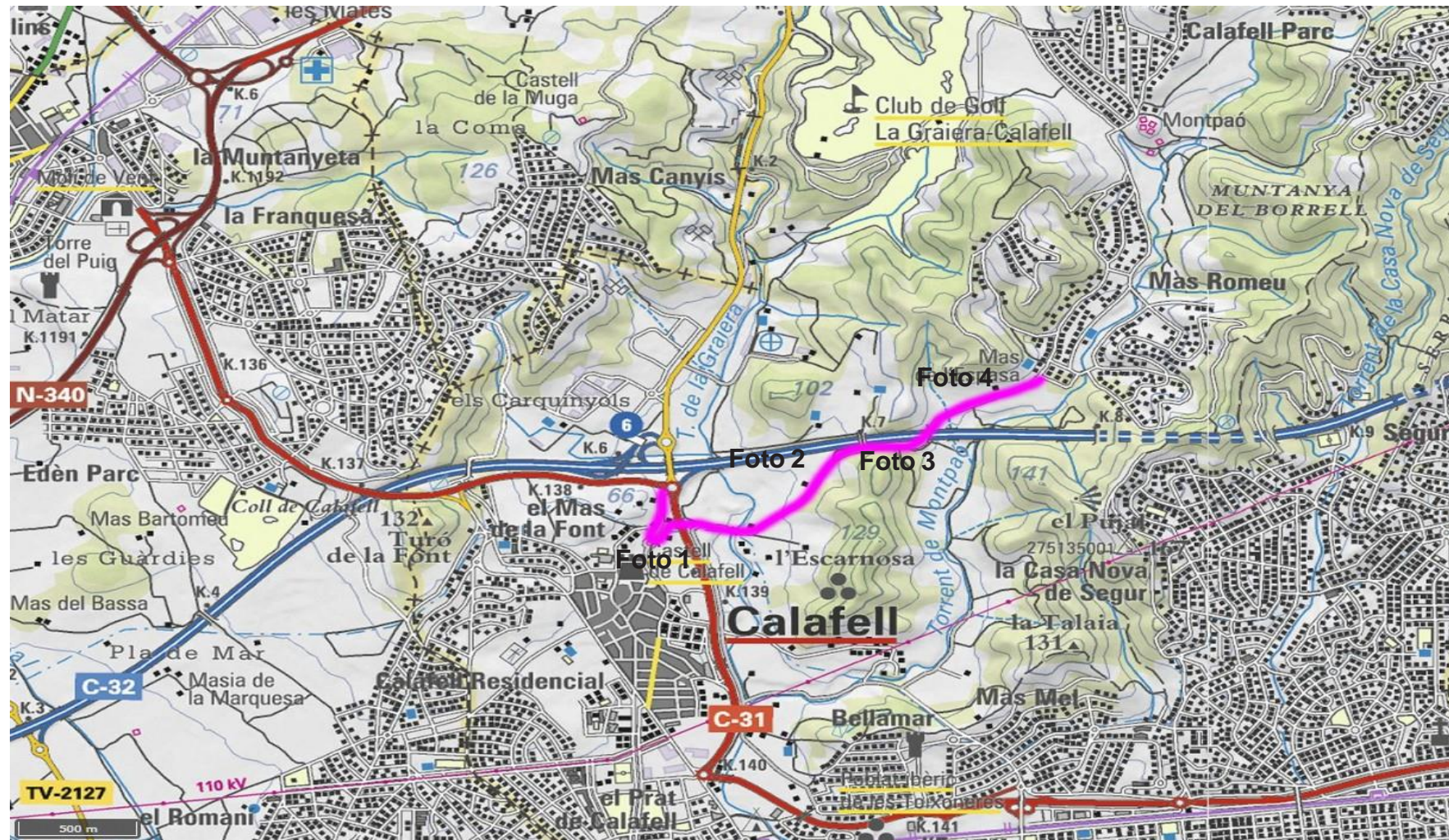
## CAMP DE TARRAGONA

<b>Codi camí</b>	T-4355
<b>Nom del camí</b>	QUEROL AL COLL DE LA TORRETA
<b>Terme municipal</b>	Querol i Pont d'Armentera
<b>Comarca</b>	ALT CAMP
<b>Classificació del camí</b>	G1b
<b>Orígen</b>	Querol, C-37 pk 34+550
<b>Final</b>	TV-2441 pk 11+050
<b>Longitud</b>	7,140 km
<b>Amplada</b>	4,84 m
<b>Tipus de paviment</b>	Formigó / Tractament superficial
<b>Estat del paviment</b>	Regular
<b>Tipus del terreny</b>	Accidentat / Molt accidentat
<b>Cunetes</b>	Si
<b>Guals inundables</b>	No
<b>Obres de fàbrica</b>	Si
<b>Senyalització</b>	No
<b>IMD</b>	48
<b>Data de presa de dades</b>	16/11/2017

<b>Informació ambiental del camí</b>	<b>Longitud afectada</b>
<b>Espais naturals protegits</b>	
PEIN	4,878 km
ENPE	0 km
XN 2000	4,878 km
HIC	4,064 km
<b>Àmbits catalogats</b>	
Àrea interès faunístic i florístic	7,140 km
Espai interès geològic	0 km
Zones humides	0 km
Plans conservació d'espècies	0 km
<b>Àmbits protegits pel planejament territorial</b>	
P. T. Parcial del Camp de Tarragona	5,647 km

**G 1b**

## T-4362 ACCÉS A MAS ROMEU

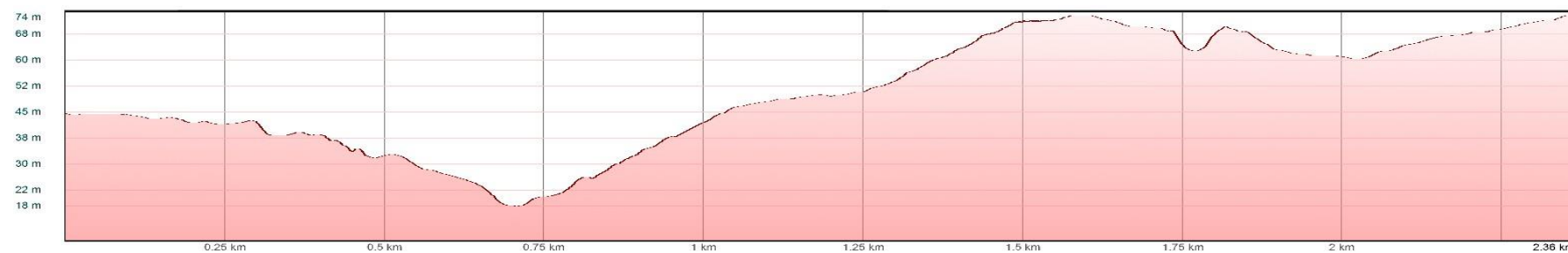


## CAMP DE TARRAGONA

<b>Codi camí</b>	T-4362
<b>Nom del camí</b>	ACCÉS A MAS ROMEU
<b>Terme municipal</b>	Calafell
<b>Comarca</b>	BAIX PENEDEès
<b>Classificació del camí</b>	G1b
<b>Origen</b>	C-32
<b>Final</b>	Mas Romeu
<b>Longitud</b>	2,370 km
<b>Amplada</b>	7,80 m
<b>Tipus de paviment</b>	Mescla bituminosa
<b>Estat del paviment</b>	Bo / Regular
<b>Tipus del terreny</b>	Pla / Ondulat
<b>Cunetes</b>	Si
<b>Guals inundables</b>	No
<b>Obres de fàbrica</b>	Si
<b>Senyalització</b>	Si
<b>IMD</b>	978
<b>Data de presa de dades</b>	10/11/2017

<b>Informació ambiental del camí</b>	<b>Longitud afectada</b>
<b>Espais naturals protegits</b>	
PEIN	0 km
ENPE	0 km
XN 2000	0 km
HIC	0,799 km
<b>Àmbits catalogats</b>	
Àrea interès faunístic i florístic	0 km
Espai interès geològic	0 km
Zones humides	0 km
Plans conservació d'espècies	0 km
<b>Àmbits protegits pel planejament territorial</b>	
P. T. Parcial del Camp de Tarragona	0,011 km

### Planta



### Perfil longitudinal



Foto 1

Foto 2

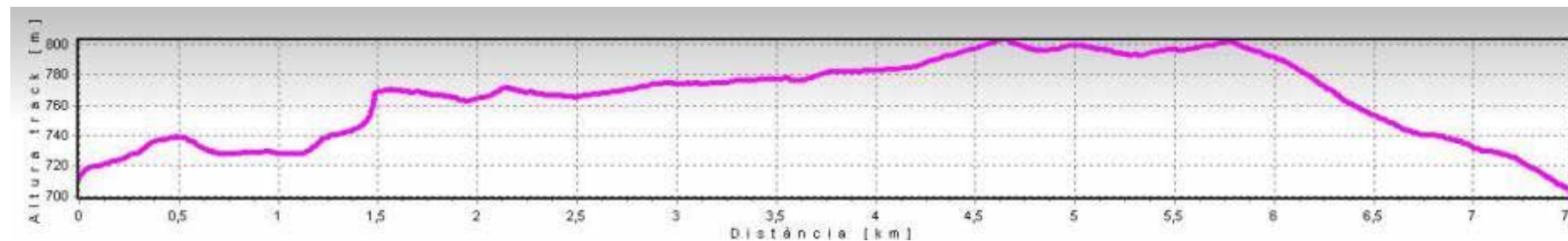
Foto 3

Foto 4

# T-4380 CONESA A SANTA COLOMA DE QUERALT



Planta



Perfil longitudinal



Foto 1

Foto 2

Foto 3

Foto 4

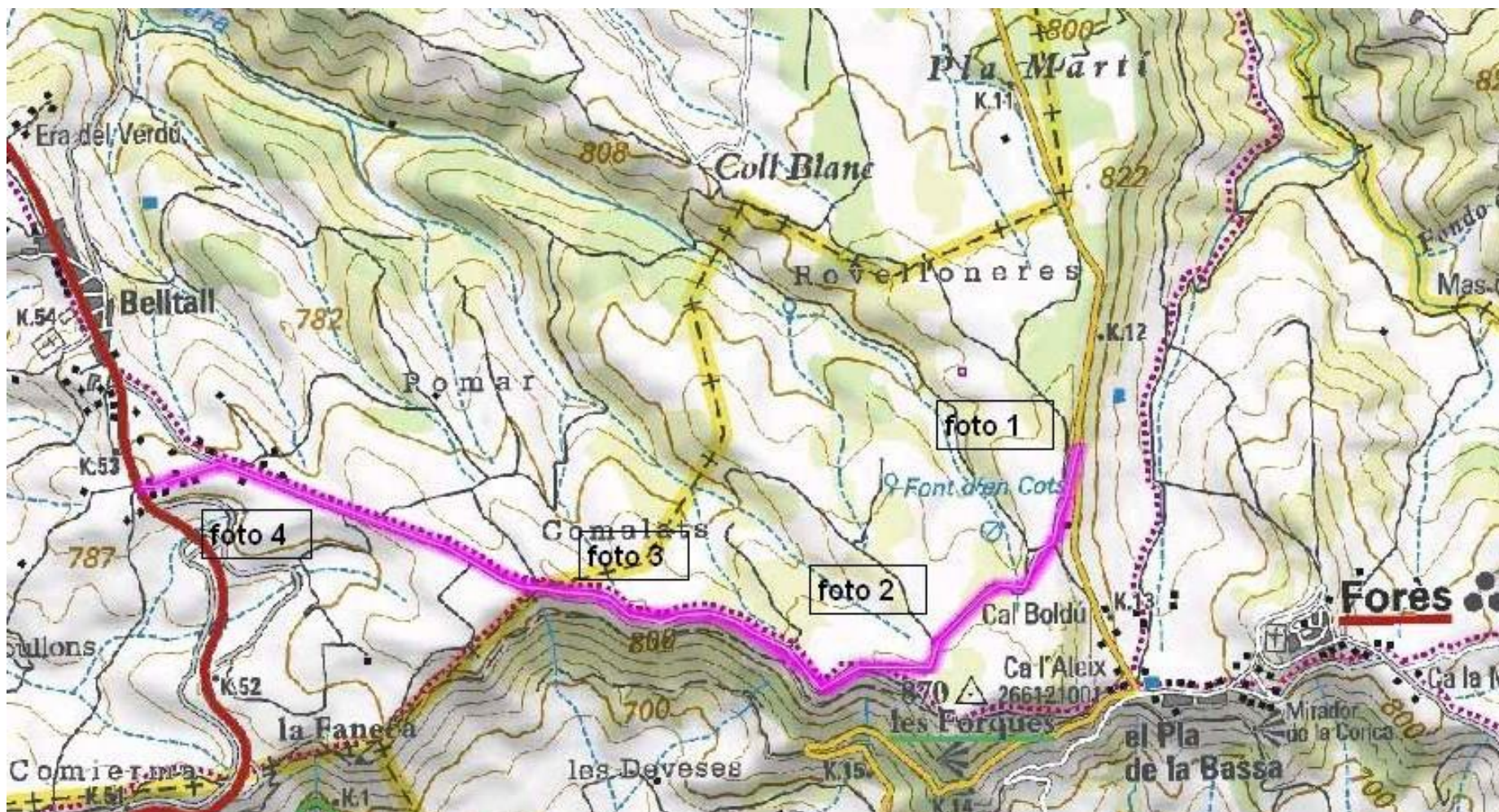
# CAMP DE TARRAGONA

<b>Codi camí</b>	T-4380
<b>Nom del camí</b>	CONESA A SANTA COLOMA DE QUERALT
<b>Terme municipal</b>	Conesa, Les Piles de Gaià, Santa Coloma de Queralt
<b>Comarca</b>	CONCA DE BARBERÀ
<b>Classificació del camí</b>	G1b
<b>Origen</b>	Conesa T-243 pk 11+700
<b>Final</b>	C-241d Santa Coloma
<b>Longitud</b>	7,500 km
<b>Amplada</b>	4,87 m
<b>Tipus de paviment</b>	Tractament superficial / Mescla bituminosa
<b>Estat del paviment</b>	Bo / Regular - dolent
<b>Tipus del terreny</b>	Accidentat
<b>Cunetes</b>	S
<b>Guals inundables</b>	No
<b>Obres de fàbrica</b>	No
<b>Senyalització</b>	No
<b>IMD</b>	67
<b>Data de presa de dades</b>	20/11/2017

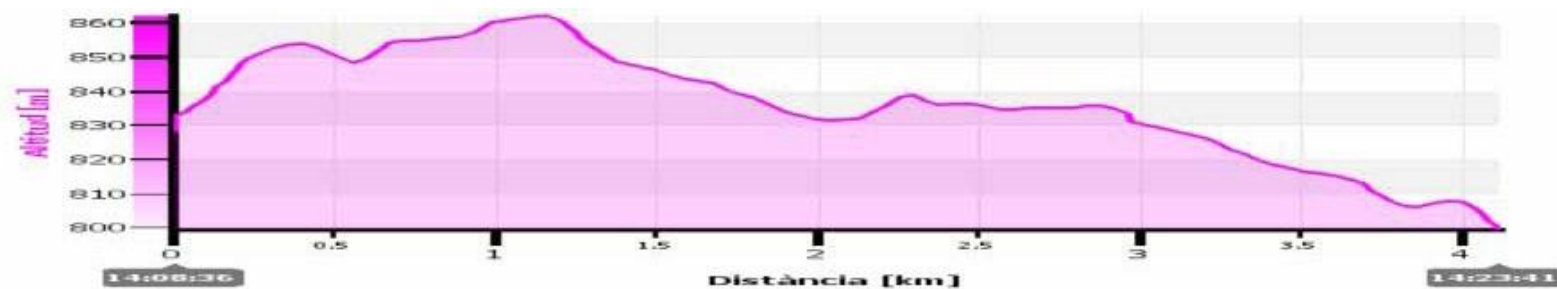
<b>Informació ambiental del camí</b>	<b>Longitud afectada</b>
<b>Espais naturals protegits</b>	
PEIN	0 km
ENPE	0 km
XN 2000	0 km
HIC	0,266 km
<b>Àmbits catalogats</b>	
Àrea interès faunístic i florístic	0 km
Espai interès geològic	0 km
Zones humides	0 km
Plans conservació d'espècies	0 km
<b>Àmbits protegits pel planejament territorial</b>	
P. T. Parcial del Camp de Tarragona	7,500 km

**G 1b**

## T-4389 FORÈS A BELLTALL



Planta



Perfil longitudinal



Foto 1



Foto 2



Foto 3



Foto 4

## CAMP DE TARRAGONA

Codi camí	T-4389
Nom del camí	FORÈS A BELLTALL
Terme municipal	Forès, Passanant i Belltall
Comarca	CONCA DE BARBERÀ
Classificació del camí	G1b
Origen	T-222
Final	C-14
Longitud	4,130 km
Amplada	4,88 m
Tipus de paviment	Mescla bituminosa
Estat del paviment	Regular / Dolent
Tipus del terreny	Accidentat
Cunetes	Si
Guals inundables	No
Obres de fàbrica	Si
Senyalització	No
IMD	89
Data de presa de dades	30/05/2018

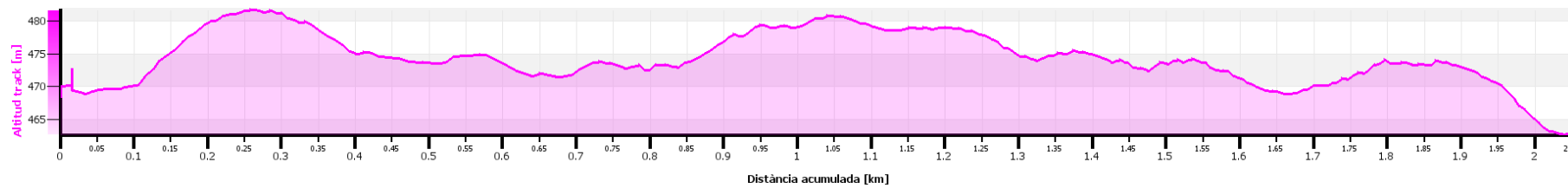
Informació ambiental del camí	Longitud afectada
<b>Espais naturals protegits</b>	
PEIN	0 km
ENPE	0 km
XN 2000	0 km
HIC	0,536 km
<b>Àmbits catalogats</b>	
Àrea interès faunístic i florístic	0 km
Espai interès geològic	0 km
Zones humides	0 km
Plans conservació d'espècies	0 km
<b>Àmbits protegits pel planejament territorial</b>	
P. T. Parcial del Camp de Tarragona	0,017 km

**G 1b**

# T-4397 FIGUEROLA DEL CAMP A CABRA DEL CAMP



Planta



Perfil longitudinal



Foto 1



Foto 2



Foto 3



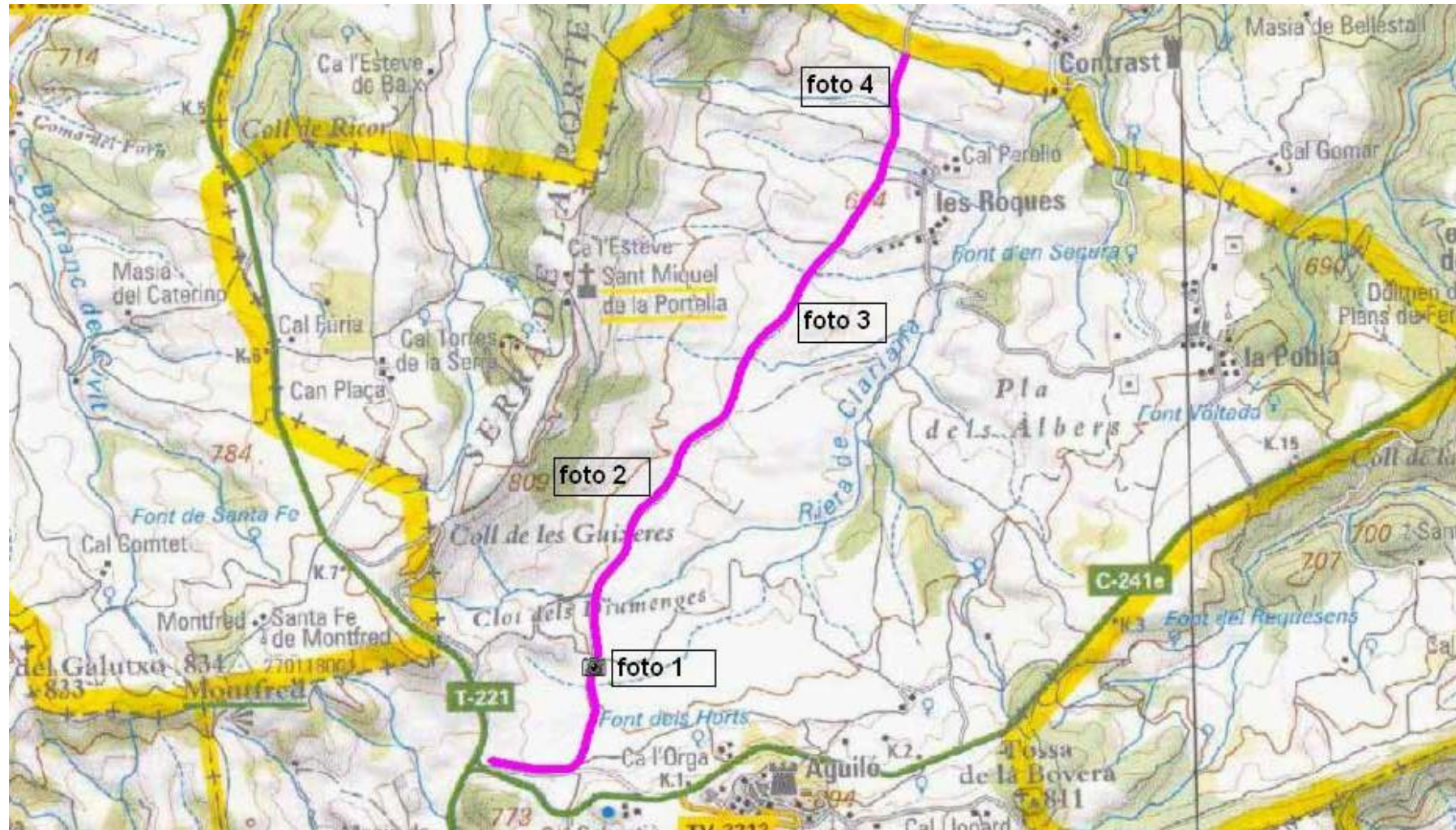
Foto 4

# CAMP DE TARRAGONA

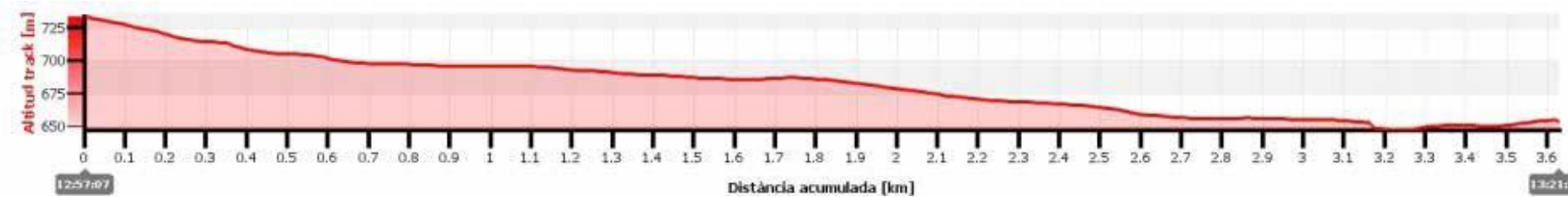
Codi camí	T-4397
Nom del camí	FIGUEROLA DEL CAMP A CABRA DEL CAMP
Terme municipal	Figuerola del Camp, El Pla de Santa Maria i Cabra del Camp
Comarca	ALT CAMP
Classificació del camí	G1b
Origen	Figuerola del Camp
Final	TP-2311
Longitud	2,560 km
Amplada	6,38 m
Tipus de paviment	Mescla bituminosa
Estat del paviment	Regular
Tipus del terreny	Accidentat
Cunetes	Si
Guals inundables	Si
Obres de fàbrica	No
Senyalització	No
IMD	92
Data de presa de dades	16/11/2017
Informació ambiental del camí	Longitud afectada
Espais naturals protegits	
PEIN	0 km
ENPE	0 km
XN 2000	0 km
HIC	0,536 km
Àmbits catalogats	
Àrea interès faunístic i florístic	2,560 km
Espai interès geològic	0,674 km
Zones humides	0 km
Plans conservació d'espècies	0 km
Àmbits protegits pel planejament territorial	
P. T. Parcial del Camp de Tarragona	1,284 km



# T-4412 CAMÍ D'ARGENÇOLA



Planta



Perfil longitudinal



Foto 1



Foto 2



Foto 3



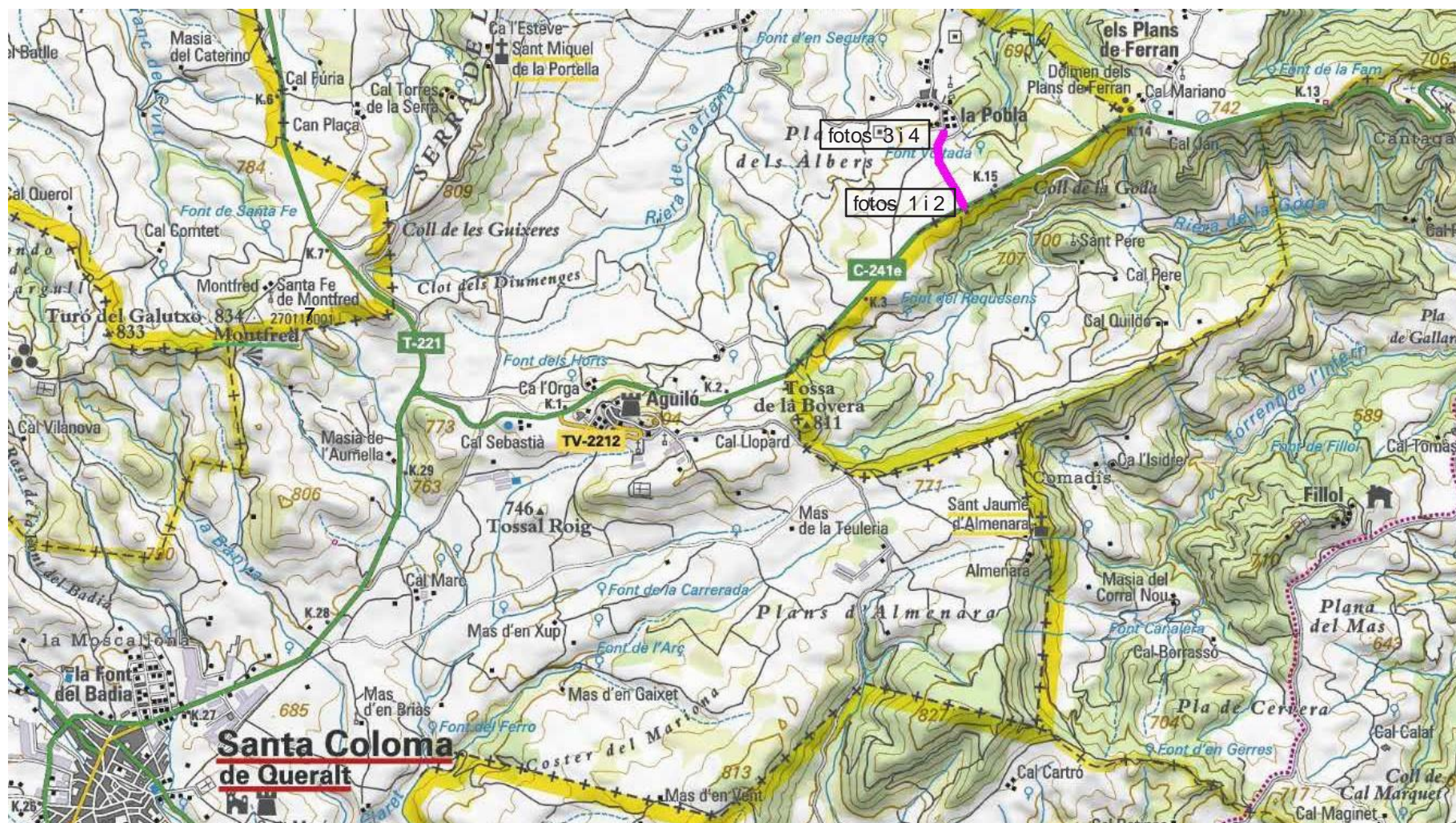
Foto 4

# CAMP DE TARRAGONA

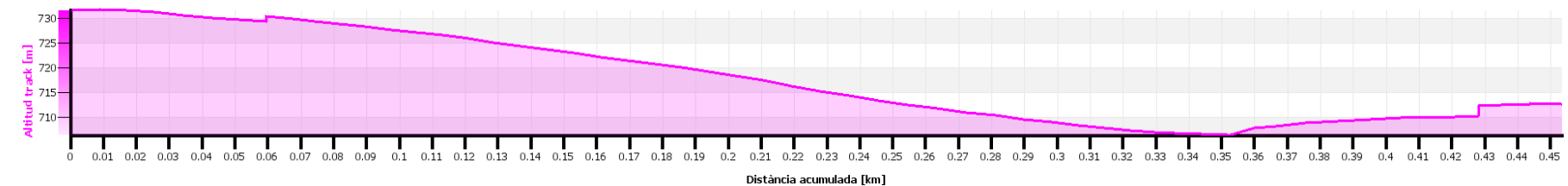
<b>Codi camí</b>	T-4412
<b>Nom del camí</b>	ARGENÇOLA
<b>Terme municipal</b>	Santa Coloma de Queralt
<b>Comarca</b>	CONCA DE BARBERÀ
<b>Classificació del camí</b>	G1b
<b>Orígen</b>	C-241e
<b>Final</b>	límit comarcal Conca de Barberà
<b>Longitud</b>	3,71 km
<b>Amplada</b>	4,74 m
<b>Tipus de paviment</b>	Tractament superficial
<b>Estat del paviment</b>	Regular / dolent
<b>Tipus del terreny</b>	Accidentat
<b>Cunetes</b>	No
<b>Guals inundables</b>	No
<b>Obres de fàbrica</b>	Si
<b>Senyalització</b>	No
<b>IMD</b>	127
<b>Data de presa de dades</b>	13/09/2018

<b>Informació ambiental del camí</b>	<b>Longitud afectada</b>
<b>Espais naturals protegits</b>	
PEIN	0 km
ENPE	0 km
XN 2000	0 km
HIC	0 km
<b>Àmbits catalogats</b>	
Àrea interès faunístic i florístic	0 km
Espai interès geològic	0 km
Zones humides	0 km
Plans conservació d'espècies	0 km
<b>Àmbits protegits pel planejament territorial</b>	
P. T. Parcial del Camp de Tarragona	0 km

# T-4443 ACCÉS A LA POBLA DE CARIVENYS



Planta



Perfil longitudinal



Foto 1



Foto 2



Foto 3



Foto 4

# CAMP DE TARRAGONA

<b>Codi camí</b>	T-4443
<b>Nom del camí</b>	ACCÉS A LA POBLA DE CARIVENYS
<b>Terme municipal</b>	Santa Coloma de Queralt
<b>Comarca</b>	CONCA DE BARBERÀ
<b>Classificació del camí</b>	G1b
<b>Orígen</b>	C-241e
<b>Final</b>	Poble de Carivenys
<b>Longitud</b>	0,440 km
<b>Amplada</b>	4,85 m
<b>Tipus de paviment</b>	Tractament superficial
<b>Estat del paviment</b>	Regular
<b>Tipus del terreny</b>	Accidentat
<b>Cunetes</b>	Si
<b>Guals inundables</b>	No
<b>Obres de fàbrica</b>	No
<b>Senyalització</b>	No
<b>IMD</b>	55
<b>Data de presa de dades</b>	20/11/2017

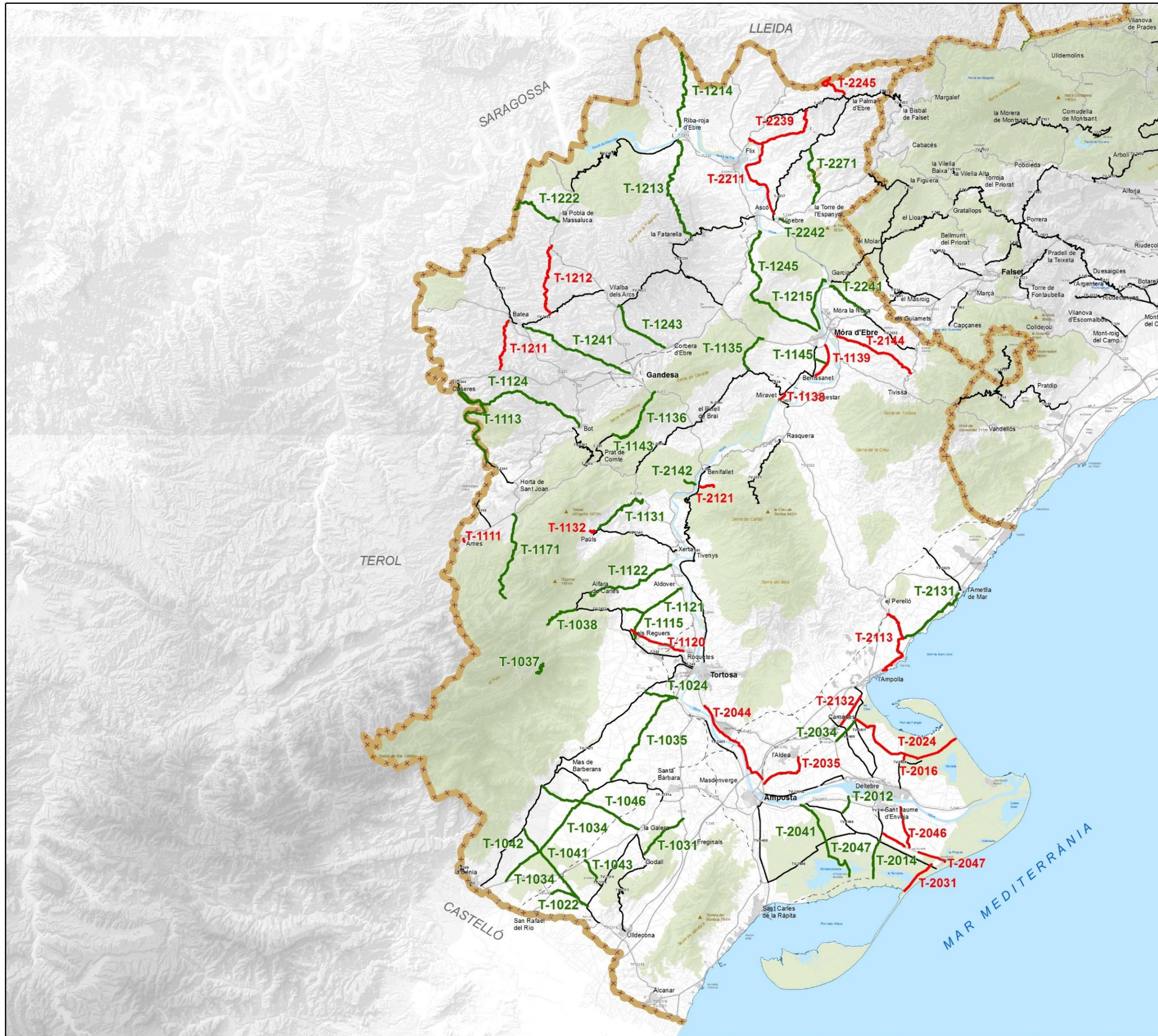
<b>Informació ambiental del camí</b>	<b>Longitud afectada</b>
<b>Espais naturals protegits</b>	
PEIN	0 km
ENPE	0 km
XN 2000	0 km
HIC	0,147 km
<b>Àmbits catalogats</b>	
Àrea interès faunístic i florístic	0 km
Espai interès geològic	0 km
Zones humides	0 km
Plans conservació d'espècies	0 km
<b>Àmbits protegits pel planejament territorial</b>	
P. T. Parcial del Camp de Tarragona	0,409 km

**G 1b**

***4- Camins del grup 1b Terres de l'Ebre***

#### 4. CAMINS DEL GRUP 1b – TERRES DE L'EBRE

<b>CODI</b>	<b>Topònim</b>	<b>Comarca</b>	<b>Grup</b>	<b>Longitud (km)</b>	<b>Pàgina</b>
T-1111	accés a Arnes	Terra Alta	1b	0,31	77
T-1120	De Jesús als Reguers	Baix Ebre	1b	5,34	78
T-1132	accés a Paüls	Baix Ebre	1b	0,77	79
T-1138	de les Illetes	Ribera d'Ebre	1b	0,79	80
T-1139	camí vell de Móra	Ribera d'Ebre	1b	3,31	81
T-1211	Batea a Caseres	Terra Alta	1b	5,2	82
T-1212	Batea a Pobla de Massaluca	Terra Alta	1b	7,72	83
T-2016	de la Saida	Baix Ebre	1b	0,45	84
T-2024	de l'Illa de Mar	Baix Ebre	1b	11,8	85
T-2031	de Balandres	Montsià	1b	3,47	86
T-2035	l'Aldea a Amposta	Baix Ebre	1b	5,3	87
T-2044	Tortosa a Amposta	Baix Ebre	1b	9,3	88
T-2046	Sant Jaume d'Enveja a els Muntells	Montsià	1b	3,98	89
T-2047	als Muntells i Eucaliptus	Montsià	1b	5,05	90
T-2113	Ampolla al Perelló	Baix Ebre	1b	8,18	91
T-2121	Coves de Benifallet	Ribera d'Ebre	1b	1,5	92
T-2132	l' Ampolla a Camarles	Baix Ebre	1b	4,63	93
T-2144	de les Planes	Baix Ebre	1b	4,63	94
T-2211	de Flix a Vinebre	Ribera d'Ebre	1b	4,63	95
T-2239	de Vingalis	Ribera d'Ebre	1b	4,63	96
T-2245	de la Palma d'Ebre a Bovera	Baix Ebre	1b	4,63	97
				<b>TOTAL</b>	<b>104,29</b>



**Camins del Grup 1b i Grup 2**

- Grup 1b
- Grup 2
- Carreteres de la Diputació de Tarragona



TERRES DE L'EBRE

**Pla Zonal de la xarxa local de carreteres de la Diputació de Tarragona**

Camins del Grup 1b i Grup 2

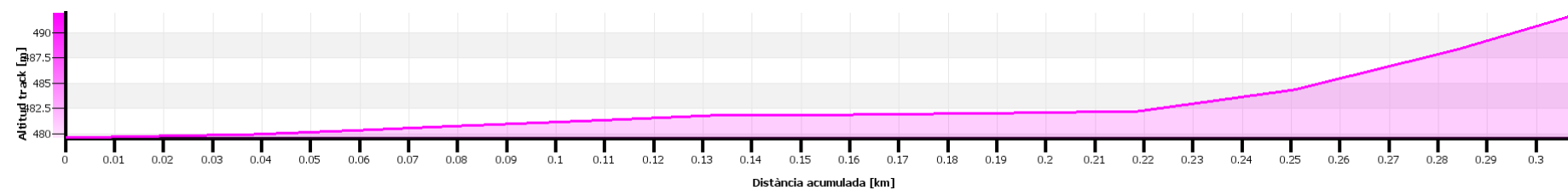
Escala 1:330.000



## T-1111 ACCÉS A ARNES



Plant  
a



Perfil  
longitudinal



Foto  
1



Foto  
2



Foto  
3



Foto  
4

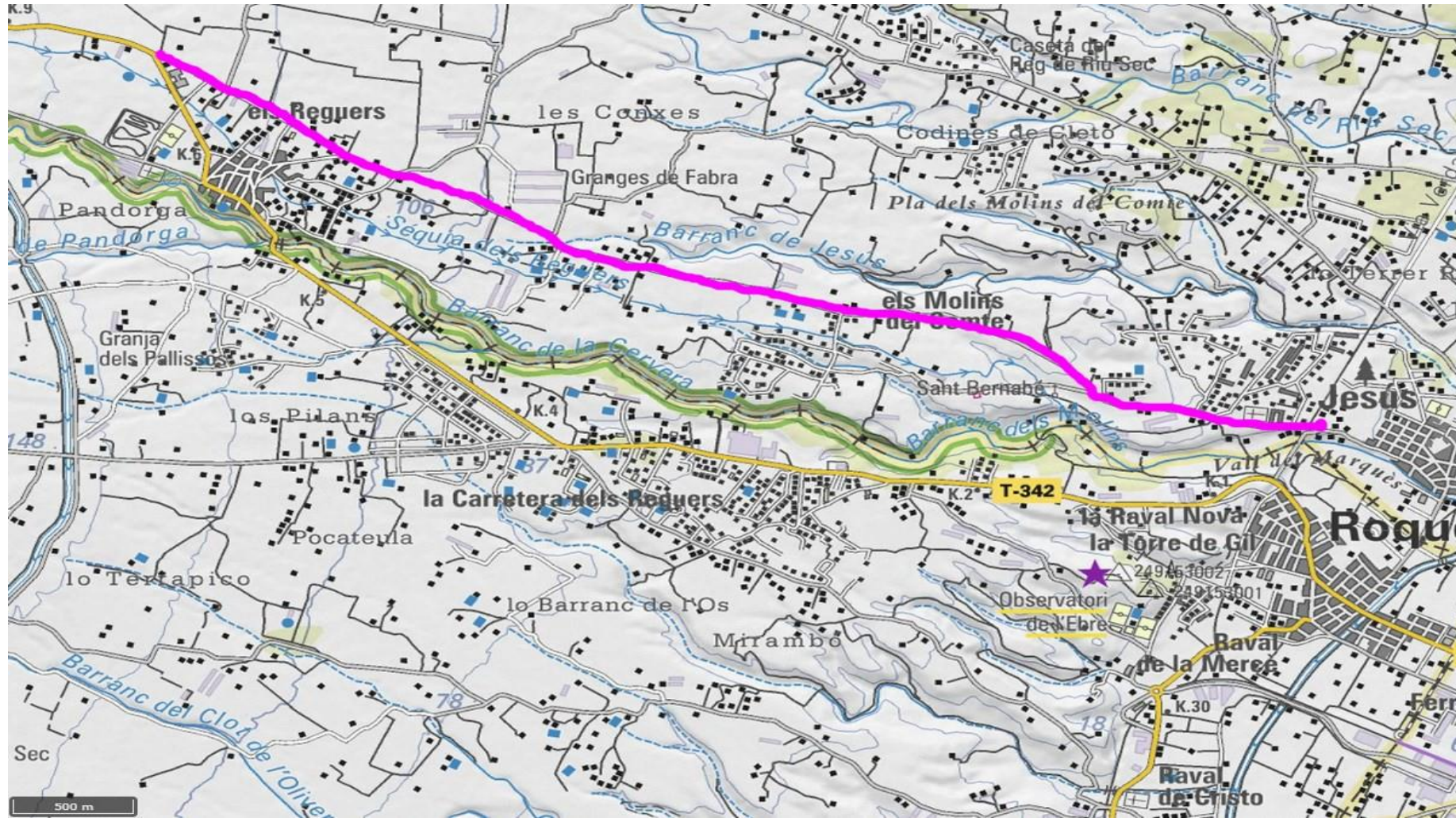
## TERRES DE L'EBRE

<b>Codi camí</b>	T-1111
<b>Nom del camí</b>	ACCÉS A ARNES
<b>Terme municipal</b>	Arnes
<b>Comarca</b>	TERRA ALTA
<b>Classificació del camí</b>	G1b
<b>Orígen</b>	T-330
<b>Final</b>	Arnes
<b>Longitud</b>	0,310 km
<b>Amplada</b>	7,00 m
<b>Tipus de paviment</b>	Mescla bituminosa
<b>Estat del paviment</b>	Bo
<b>Tipus del terreny</b>	Ondulat
<b>Cunetes</b>	Si
<b>Guals inundables</b>	No
<b>Obres de fàbrica</b>	No
<b>Senyalització</b>	No
<b>IMD</b>	562
<b>Data de presa de dades</b>	10/07/2018

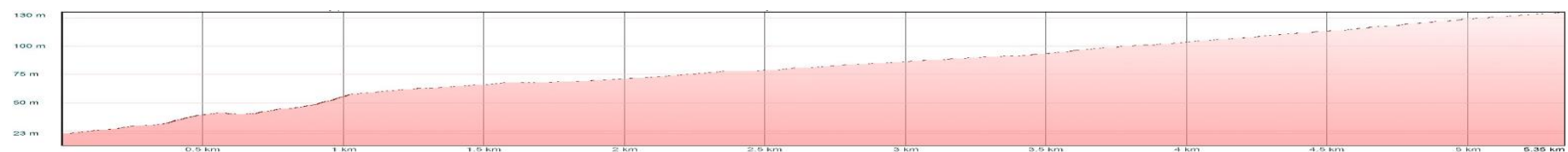
<b>Informació ambiental del camí</b>	<b>Longitud afectada</b>
<b>Espais naturals protegits</b>	
PEIN	0 km
ENPE	0 km
XN 2000	0 km
HIC	0 km
<b>Àmbits catalogats</b>	
Àrea interès faunístic i florístic	0,310 km
Espai interès geològic	0 km
Zones humides	0 km
Plans conservació d'espècies	0 km
<b>Àmbits protegits pel planejament territorial</b>	
P. T. Parcial de les Terres de l'Ebre	0,310 km

# T-1120 DE JESÚS ALS REGUERS

# TERRES DE L'EBRE



Planta



Perfil longitudinal



Foto 1



Foto 2



Foto 3

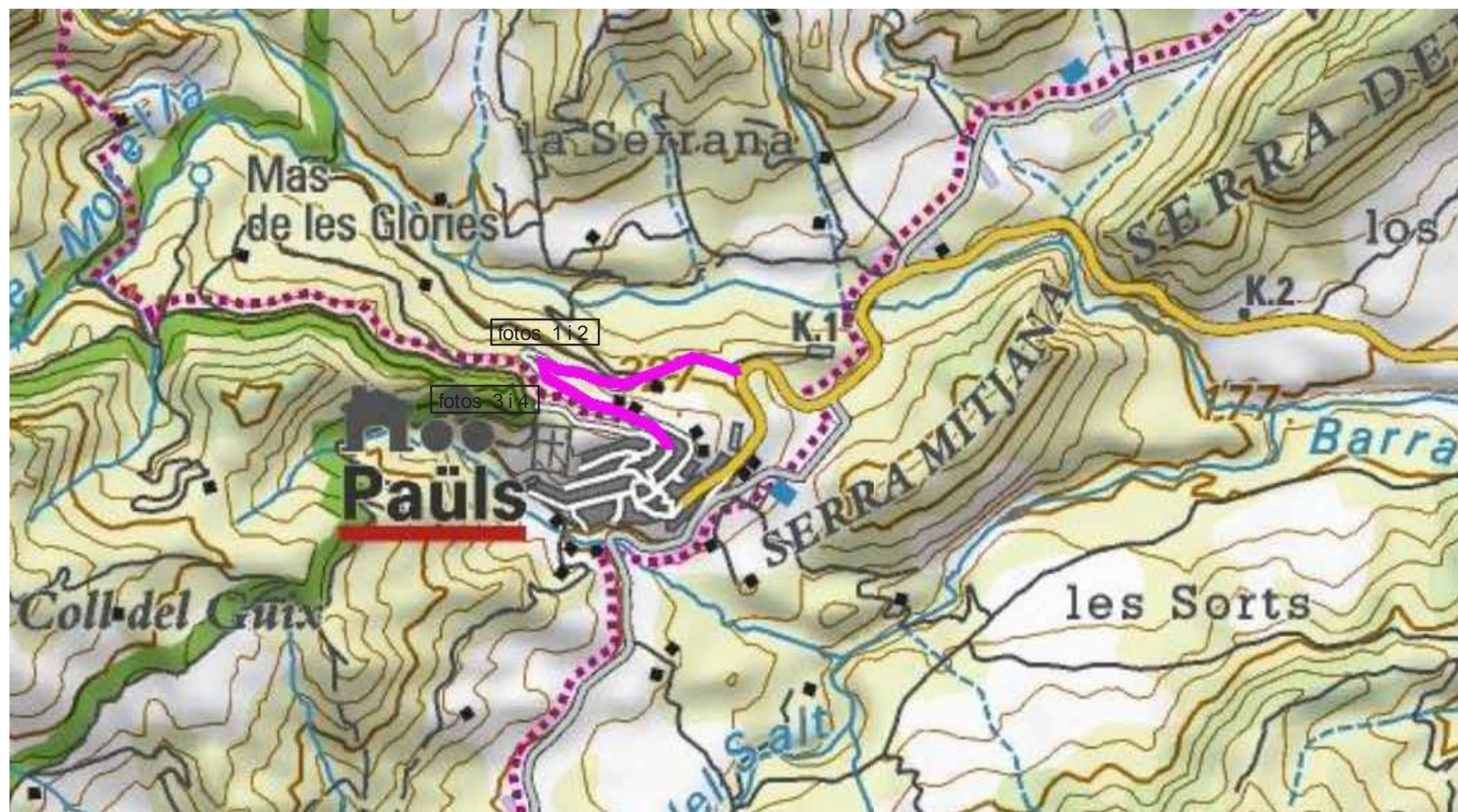


Foto 4

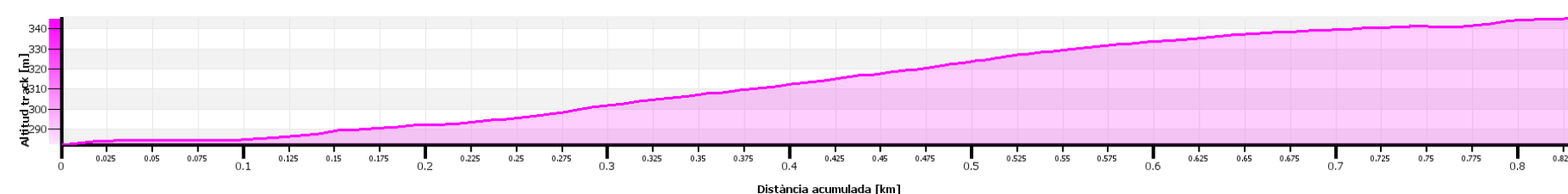
Codi camí	T-1120
Nom del camí	De Jesús als Reguers
Terme municipal	Tortosa
Comarca	BAIX EBRE
Classificació del camí	G1b
Orígen	JESÚS
Final	ELS REGUERS
Longitud	5,340 km
Amplada	5,20 m
Tipus de paviment	Tractament superficial
Estat del paviment	Regular / Dolent
Tipus del terreny	Pla / Ondulat
Cunetes	No
Guals inundables	No
Obres de fàbrica	No
Senyalització	No
IMD	324
Data de presa de dades	29/11/2017

Informació ambiental del camí	Longitud afectada
<b>Espais naturals protegits</b>	
PEIN	0 km
ENPE	0 km
XN 2000	0 km
HIC	1,764 km
<b>Àmbits catalogats</b>	
Àrea interès faunístic i florístic	0 km
Espai interès geològic	0 km
Zones humides	0 km
Plans conservació d'espècies	0 km
<b>Àmbits protegits pel planejament territorial</b>	
P. T. Parcial de les Terres de l'Ebre	5,340 km

# T-1132 ACCÉS A PAÜLS



Plant  
a



Perfil  
longitudinal



Foto  
1

Foto  
2

Foto  
3

Foto  
4

## TERRES DE L'EBRE

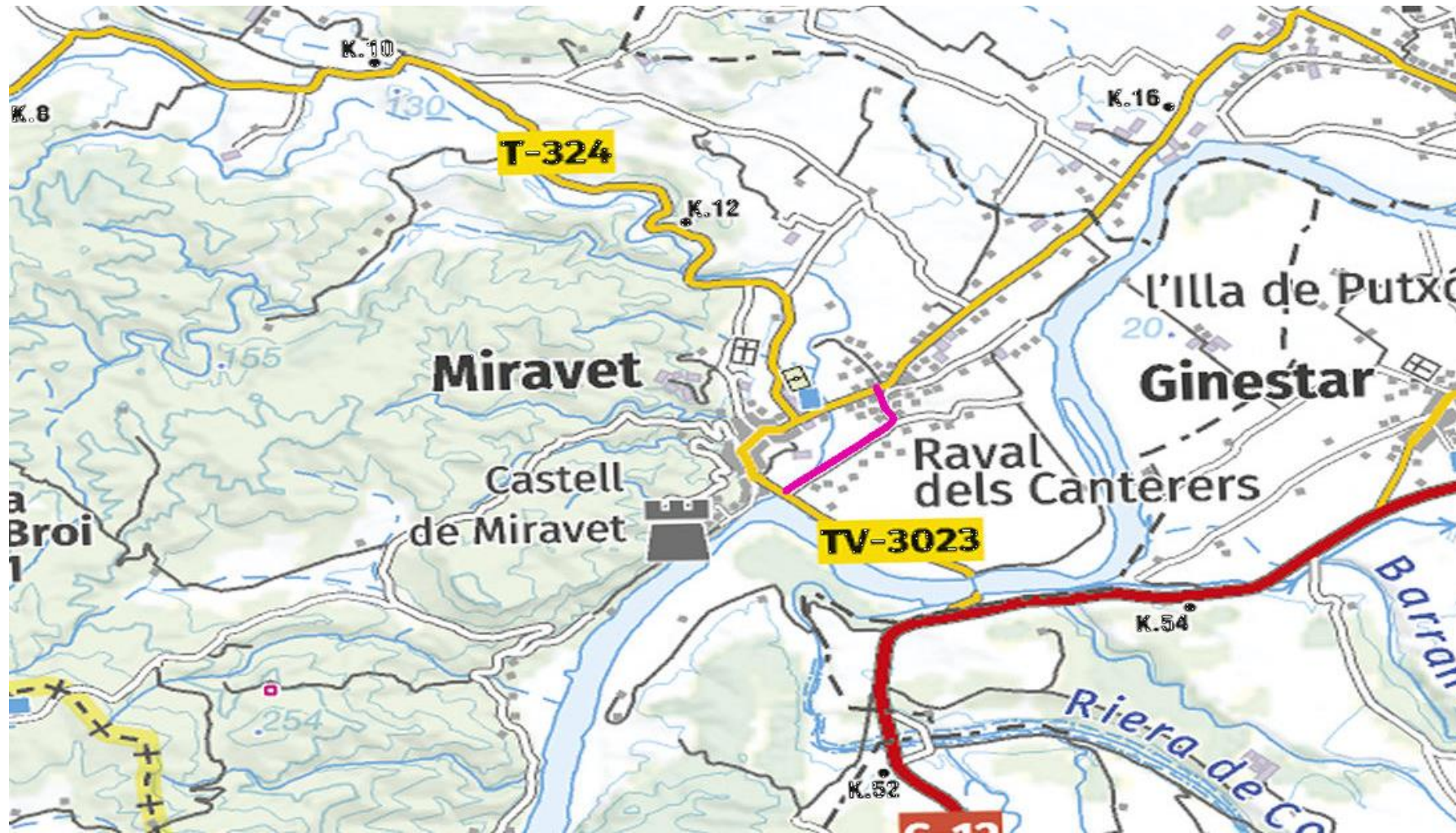
<b>Codi camí</b>	T-1132
<b>Nom del camí</b>	ACCÉS A PAÜLS
<b>Terme municipal</b>	Paüls
<b>Comarca</b>	BAIX EBRE
<b>Classificació del camí</b>	G1b
<b>Orígen</b>	TV-3541
<b>Final</b>	Paüls
<b>Longitud</b>	0,770 km
<b>Amplada</b>	4,23 m
<b>Tipus de paviment</b>	Mescla bituminosa
<b>Estat del paviment</b>	Regular
<b>Tipus del terreny</b>	Molt accidentat
<b>Cunetes</b>	Si
<b>Guals inundables</b>	No
<b>Obres de fàbrica</b>	Si
<b>Senyalització</b>	No
<b>IMD</b>	372
<b>Data de presa de dades</b>	10/07/2018

<b>Informació ambiental del camí</b>	<b>Longitud afectada</b>
<b>Espais naturals protegits</b>	
PEIN	0 km
ENPE	0 km
XN 2000	0 km
HIC	0,157
<b>Àmbits catalogats</b>	
Àrea interès faunístic i florístic	0,770 km
Espai interès geològic	0 km
Zones humides	0 km
Plans conservació d'espècies	0 km
<b>Àmbits protegits pel planejament territorial</b>	
P. T. Parcial de les Terres de l'Ebre	0,770 km

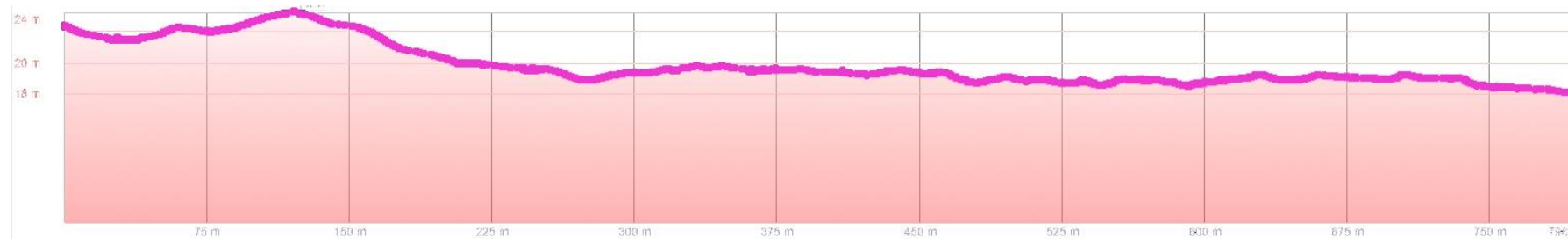
**G 1b**



# T-1138 DE LES ILLETES



## Planta



## Perfil longitudinal



Foto 1




Foto 2



Foto 3



Foto 4

# TERRES DE L'EBRE

<b>Codi camí</b>	T-1138
<b>Nom del camí</b>	DE LES ILLETES
<b>Terme municipal</b>	Miravet
<b>Comarca</b>	RIBERA D'EBRE
<b>Classificació del camí</b>	G1b
<b>Orígen</b>	Miravet
<b>Final</b>	TV-3023
<b>Longitud</b>	0,796 km
<b>Amplada</b>	10,70 m
<b>Tipus de paviment</b>	Mescla bituminosa
<b>Estat del paviment</b>	Bo
<b>Tipus del terreny</b>	Pla
<b>Cunetes</b>	Si
<b>Guals inundables</b>	No
<b>Obres de fàbrica</b>	Si
<b>Senyalització</b>	Si
<b>IMD</b>	564
<b>Data de presa de dades</b>	03/10/2019

## Informació ambiental del camí

### Espais naturals protegits

PEIN	0 km
ENPE	0 km
XN 2000	0 km
HIC	0 km

### Àmbits catalogats

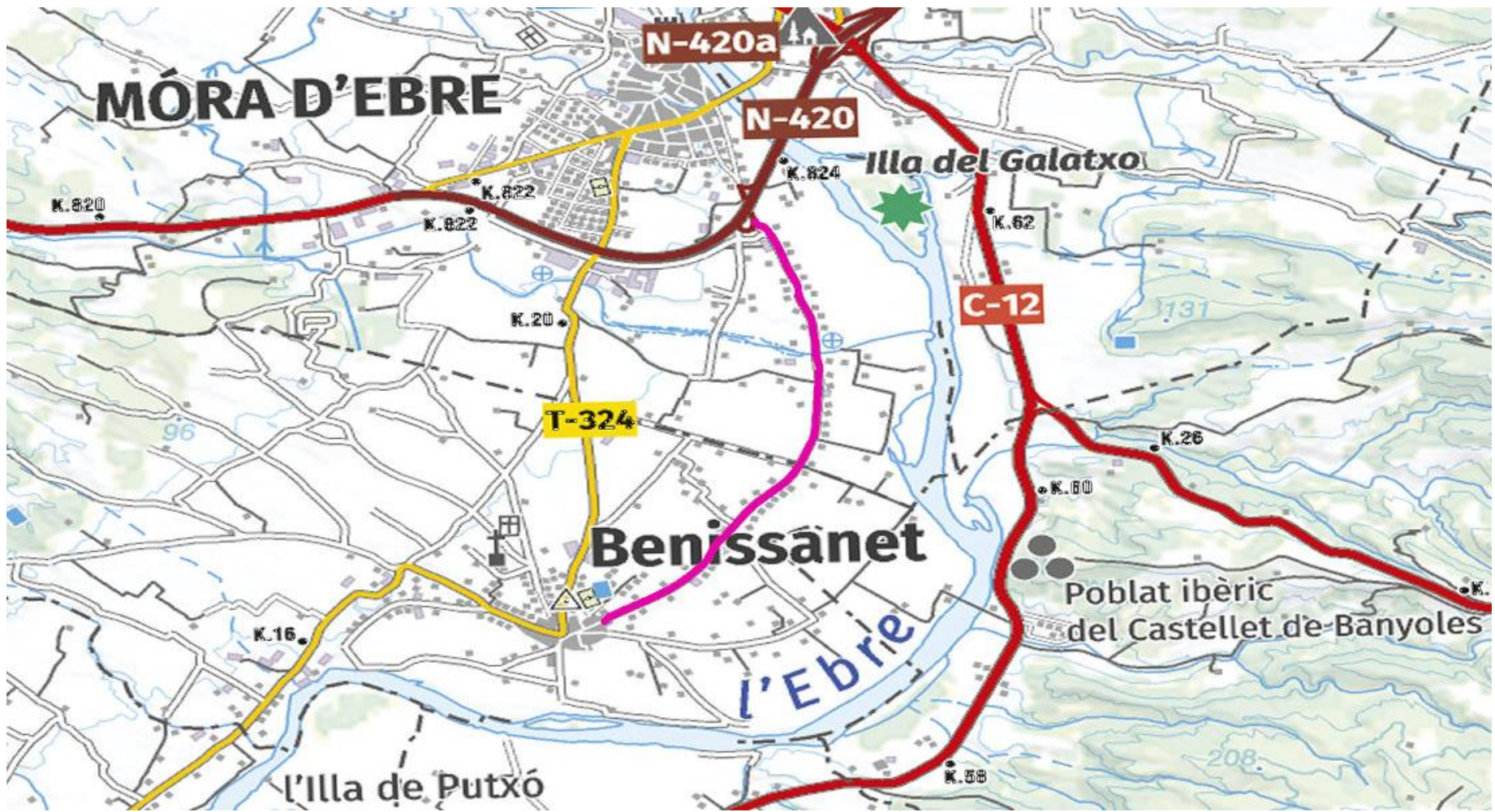
Àrea interès faunístic i florístic	0 km
Espai interès geològic	0 km
Zones humides	0 km
Plans conservació d'espècies	0 km

### Àmbits protegits pel planejament territorial

P. T. Parcial de Terres de l'Ebre	0,796 km
-----------------------------------	----------

## Longitud afectada

# T-1139 VELL DE MORA



Planta



Perfil longitudinal



Foto 1



Foto 2



Foto 3



Foto 4

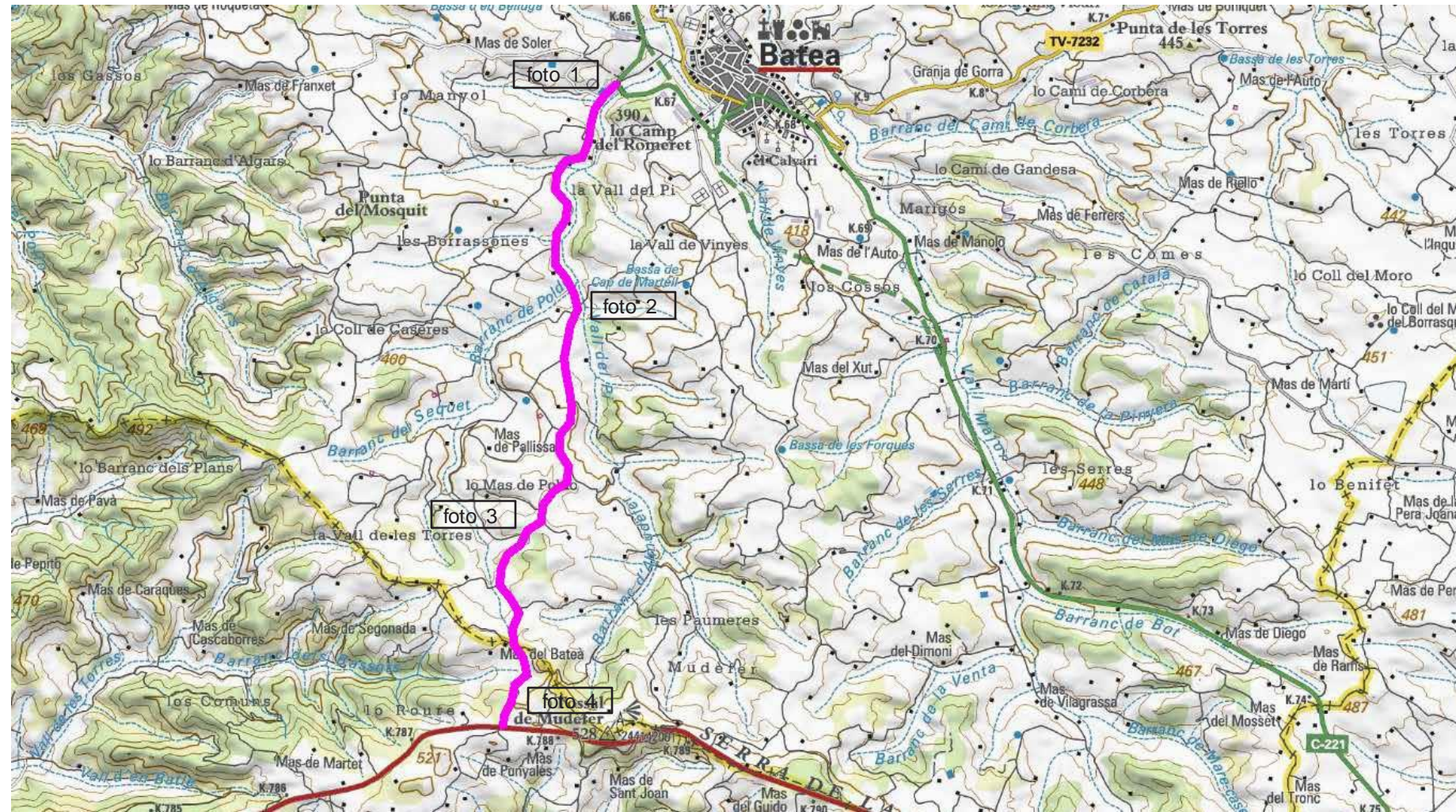
# TERRES DE L'EBRE

<b>Codi camí</b>	T-1139
<b>Nom del camí</b>	VELL DE MORA
<b>Terme municipal</b>	Benissanet
<b>Comarca</b>	RIBERA D'EBRE
<b>Classificació del camí</b>	G1b
<b>Orígen</b>	Benissanet
<b>Final</b>	N-420
<b>Longitud</b>	3,307 km
<b>Amplada</b>	4,05 m
<b>Tipus de paviment</b>	Tractament superficial
<b>Estat del paviment</b>	Bo
<b>Tipus del terreny</b>	Pla
<b>Cunetes</b>	Si
<b>Guals inundables</b>	No
<b>Obres de fàbrica</b>	Si
<b>Senyalització</b>	Horizontal no / vertical si
<b>IMD</b>	564
<b>Data de presa de dades</b>	03/10/2019

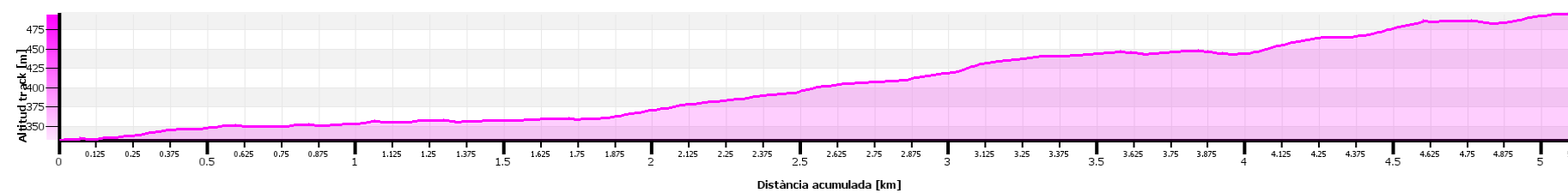
<b>Informació ambiental del camí</b>	<b>Longitud afectada</b>
<b>Espais naturals protegits</b>	
PEIN	0 km
ENPE	0 km
XN 2000	0 km
HIC	0 km
<b>Àmbits catalogats</b>	
Àrea interès faunístic i florístic	0 km
Espai interès geològic	0 km
Zones humides	0 km
Plans conservació d'espècies	0 km
<b>Àmbits protegits pel planejament territorial</b>	
P. T. Parcial de Terres de l'Ebre	3,307 km

# T-1211 BATEA A CASERES

# TERRES DE L'EBRE



Plant  
a



Perfil  
longitudinal



Foto  
1



Foto  
2



Foto  
3



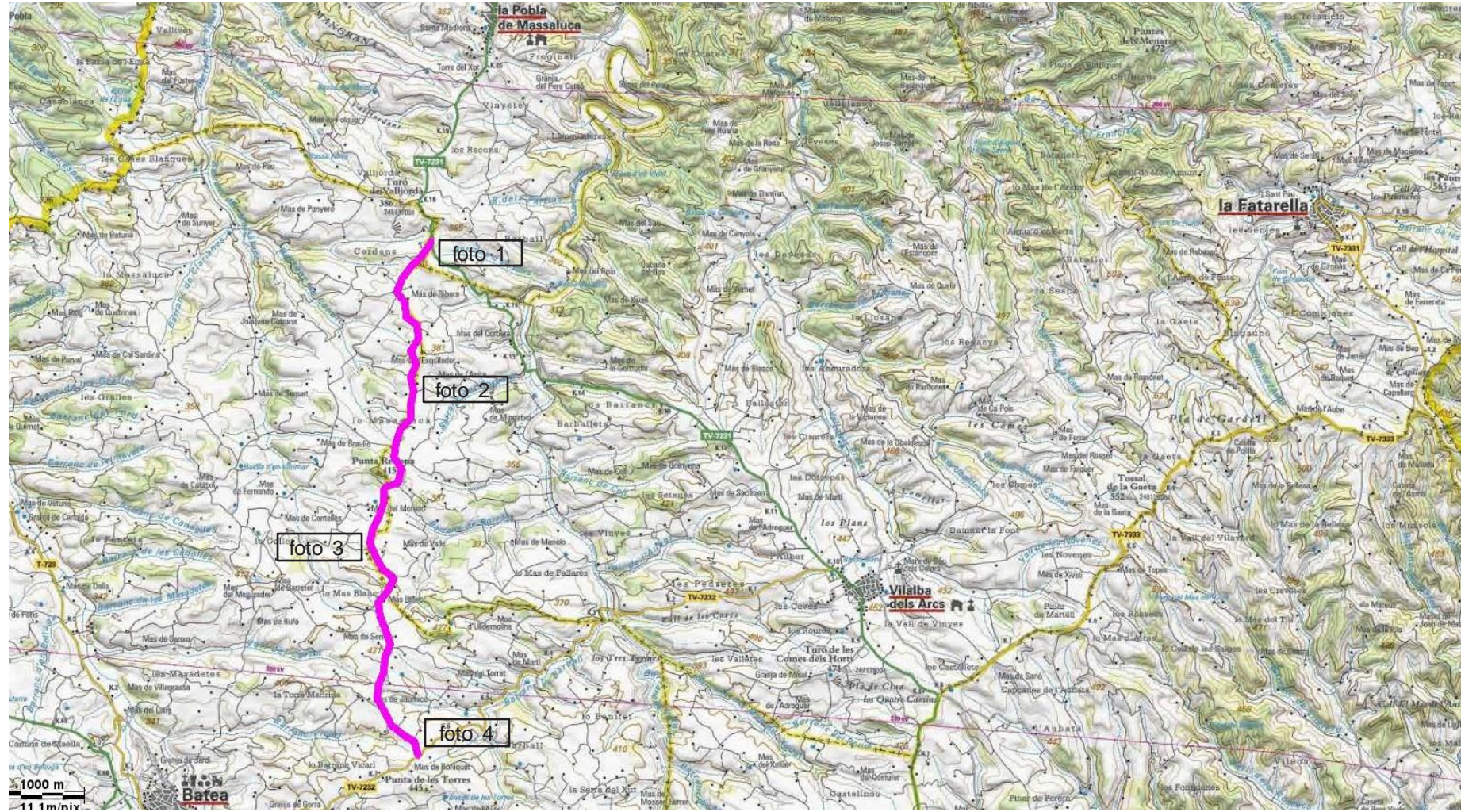
Foto  
4

<b>Codi camí</b>	T-1211
<b>Nom del camí</b>	BATEA A CASERES
<b>Terme municipal</b>	Batea i Caseres
<b>Comarca</b>	TERRA ALTA
<b>Classificació del camí</b>	G1b
<b>Origen</b>	C-221
<b>Final</b>	N-420
<b>Longitud</b>	5,200 km
<b>Amplada</b>	4,92 m
<b>Tipus de paviment</b>	Mescla Bituminosa
<b>Estat del paviment</b>	Regular / Bo
<b>Tipus del terreny</b>	Molt accidentat
<b>Cunetes</b>	Si. Trams formigonats
<b>Guals inundables</b>	No
<b>Obres de fàbrica</b>	Si
<b>Senyalització</b>	Si
<b>IMD</b>	132
<b>Data de presa de dades</b>	29/11/2017

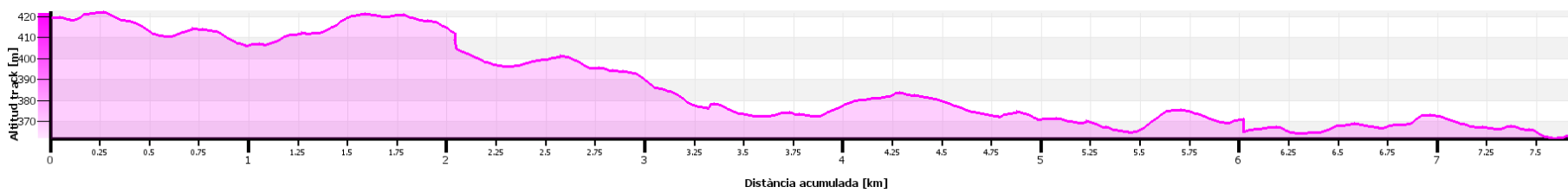
<b>Informació ambiental del camí</b>	<b>Longitud afectada</b>
<b>Espais naturals protegits</b>	
PEIN	0 km
ENPE	0 km
XN 2000	0 km
HIC	1,545 km
<b>Àmbits catalogats</b>	
Àrea interès faunístic i florístic	0 km
Espai interès geològic	0 km
Zones humides	0 km
Plans conservació d'espècies	0 km
<b>Àmbits protegits pel planejament territorial</b>	
P. T. Parcial de les Terres de l'Ebre	5,200 km

**G 1b**

# T-1212 BATEA A LA POBLA DE MASSALUCA



Plant  
a



Perfil  
longitudinal



Foto  
1



Foto  
2



Foto  
3



Foto  
4

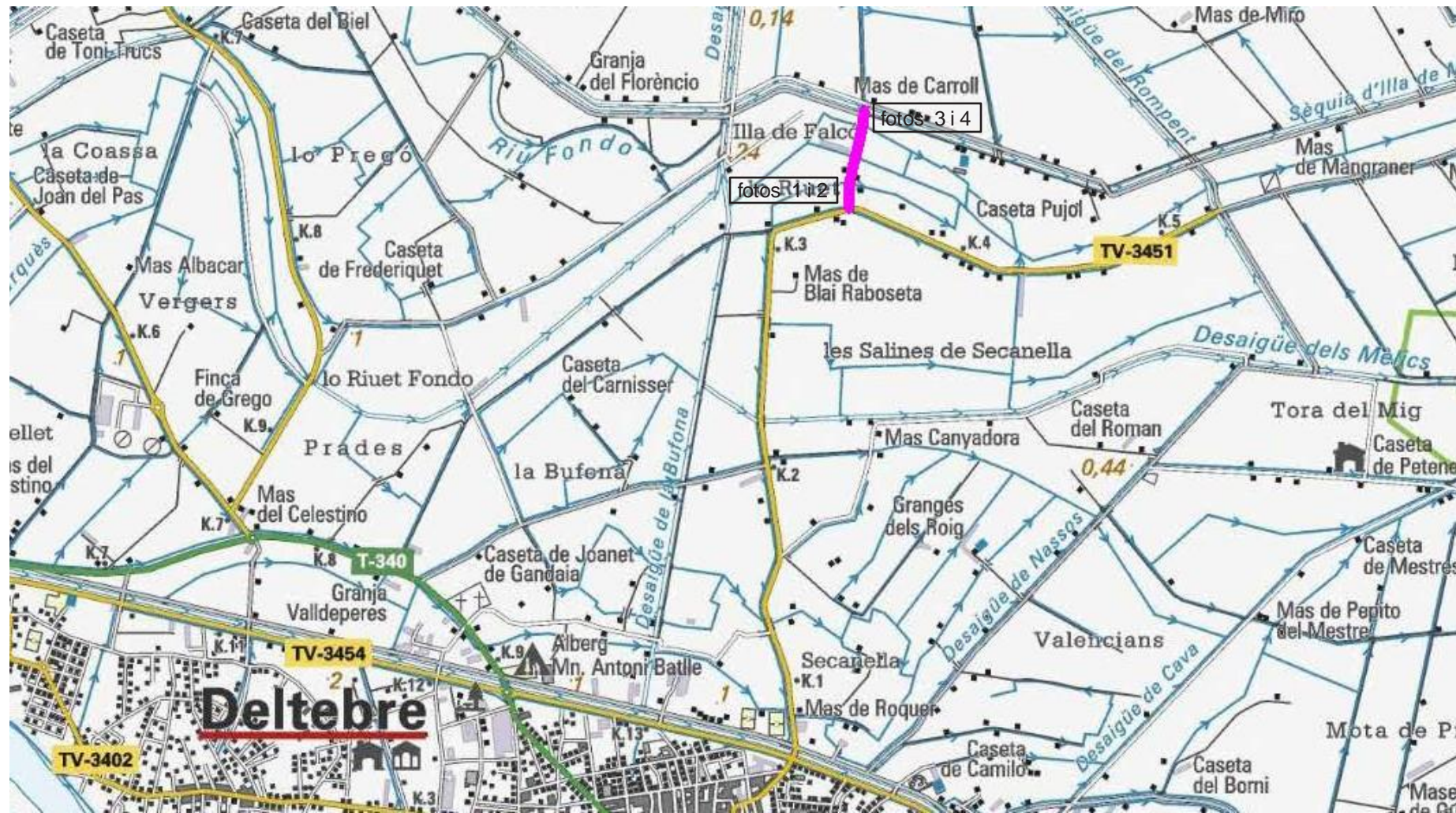
# TERRES DE L'EBRE

<b>Codi camí</b>	T-1212
<b>Nom del camí</b>	BATEA A LA POBLA DE MASSALUCA
<b>Terme municipal</b>	Batea, La Pobla de Massaluca i Vilalba dels Arcs
<b>Comarca</b>	TERRA ALTA
<b>Classificació del camí</b>	G1b
<b>Orígen</b>	TV-7232 (pk 6+450)
<b>Final</b>	TV-7231 (pk 17+500)
<b>Longitud</b>	7,720 km
<b>Amplada</b>	5,02 m
<b>Tipus de paviment</b>	Mescla bituminosa
<b>Estat del paviment</b>	Bo
<b>Tipus del terreny</b>	Accidentat
<b>Cunetes</b>	Si
<b>Guais inundables</b>	No
<b>Obres de fàbrica</b>	No
<b>Senyalització</b>	No
<b>IMD</b>	44
<b>Data de presa de dades</b>	12/12/2017

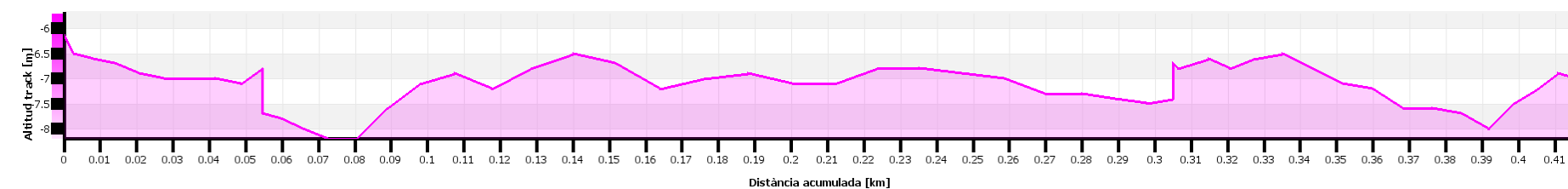
<b>Informació ambiental del camí</b>	<b>Longitud afectada</b>
<b>Espais naturals protegits</b>	
PEIN	0 km
ENPE	0 km
XN 2000	0 km
HIC	1,276 km
<b>Àmbits catalogats</b>	
Àrea interès faunístic i florístic	0,003 km
Espai interès geològic	0 km
Zones humides	0 km
Plans conservació d'espècies	0 km
<b>Àmbits protegits pel planejament territorial</b>	
P. T. Parcial de les Terres de l'Ebre	7,720 km

**G 1b**

## T-2016 DE LA SAIDA



Plant  
a



Perfil  
longitudinal



Foto  
1



Foto  
2



Foto  
3



Foto  
4

## TERRES DE L'EBRE

<b>Codi camí</b>	T-2016
<b>Nom del camí</b>	DE LA SAIDA
<b>Terme municipal</b>	Deltebre
<b>Comarca</b>	BAIX EBRE
<b>Classificació del camí</b>	G1b
<b>Origen</b>	TV-3451
<b>Final</b>	Camí de l'Illa de Mar
<b>Longitud</b>	0,450 km
<b>Amplada</b>	6,00 m
<b>Tipus de paviment</b>	Tractament superficial
<b>Estat del paviment</b>	Dolent
<b>Tipus del terreny</b>	Pla
<b>Cunetes</b>	No
<b>Guàrdies inundables</b>	No
<b>Obres de fàbrica</b>	Si
<b>Senyalització</b>	No
<b>IMD</b>	305
<b>Data de presa de dades</b>	12/12/2017

### Informació ambiental del camí

<b>Espais naturals protegits</b>	<b>Longitud afectada</b>
PEIN	0 km
ENPE	0 km
XN 2000	0 km
HIC	0 km
<b>Àmbits catalogats</b>	
Àrea interès faunístic i florístic	0,450 km
Espai interès geològic	0 km
Zones humides	0 km
Plans conservació d'espècies	0 km
<b>Àmbits protegits pel planejament territorial</b>	
P. T. Parcial de les Terres de l'Ebre	0,450 km

**G 1b**

# T-2024 DE L'ILLA DE MAR



Plant  
a



Perfil  
longitudinal



Foto  
1



Foto  
2



Foto  
3



Foto  
4

# TERRES DE L'EBRE

<b>Codi camí</b>	T-2024
<b>Nom del camí</b>	DE L'ILLA DE MAR
<b>Terme municipal</b>	Camarles i Deltebre
<b>Comarca</b>	BAIX EBRE
<b>Classificació del camí</b>	G1b
<b>Origen</b>	TV-3401
<b>Final</b>	Platja de la Marquesa
<b>Longitud</b>	11,800 km
<b>Amplada</b>	5,37 m
<b>Tipus de paviment</b>	Tractament superficial
<b>Estat del paviment</b>	Dolent
<b>Tipus del terreny</b>	Pla
<b>Cunetes</b>	No
<b>Guals inundables</b>	No
<b>Obres de fàbrica</b>	Si
<b>Senyalització</b>	No
<b>IMD</b>	12
<b>Data de presa de dades</b>	14/12/2017

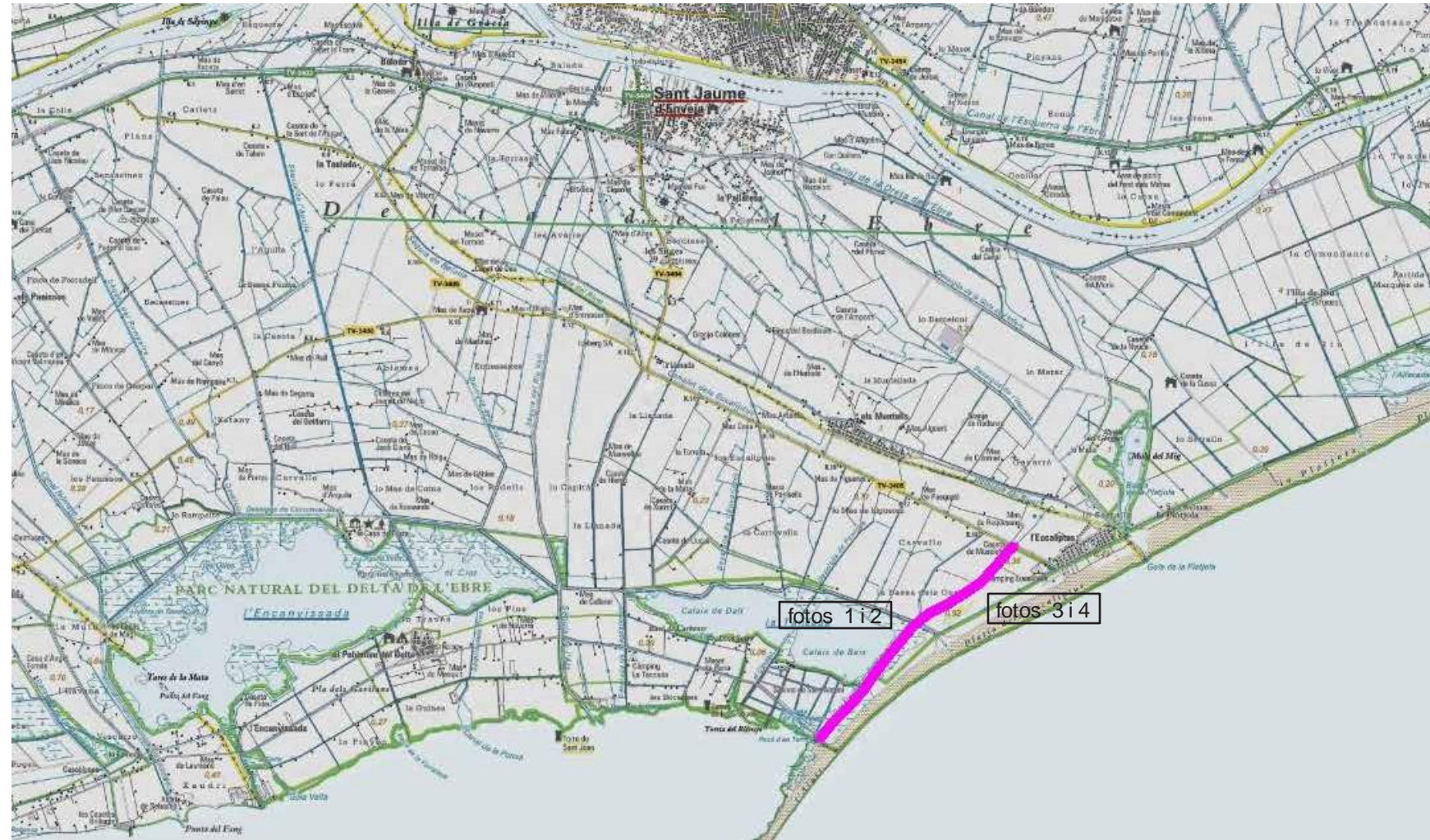
## Informació ambiental del camí

<b>Espais naturals protegits</b>	<b>Longitud afectada</b>
PEIN	5,624 km
ENPE	0,028 km
XN 2000	5,624 km
HIC	0,281 km
<b>Àmbits catalogats</b>	
Àrea interès faunístic i florístic	11,800 km
Espai interès geològic	0,772 km
Zones humides	0 km
Plans conservació d'espècies	0 km
<b>Àmbits protegits pel planejament territorial</b>	
P. T. Parcial de les Terres de l'Ebre	11,800 km

**G 1b**

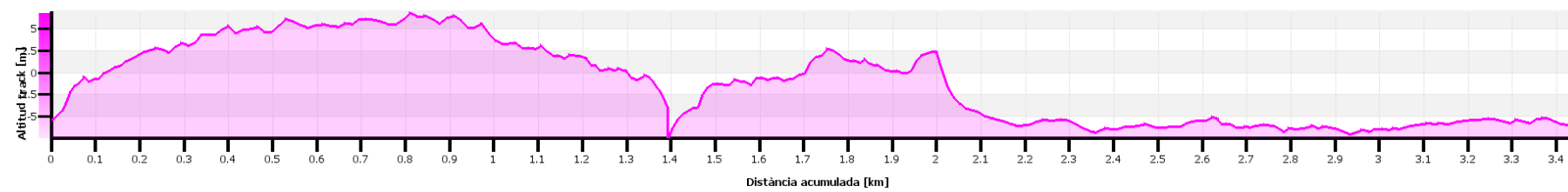
# T-2031 BALANDRES

# TERRES DE L'EBRE



<b>Codi camí</b>	T-2031
<b>Nom del camí</b>	BALANDRES
<b>Terme municipal</b>	Amposta
<b>Comarca</b>	MONTSIÀ
<b>Classificació del camí</b>	G1b
<b>Origen</b>	Camí de Sant Carles a Poble Nou i a les Salines (T-2021)
<b>Final</b>	TV-3405
<b>Longitud</b>	3,470 km
<b>Amplada</b>	5,20 m
<b>Tipus de paviment</b>	Mescla bituminosa
<b>Estat del paviment</b>	Bo / Regular
<b>Tipus del terreny</b>	Pla
<b>Cunetes</b>	No
<b>Guals inundables</b>	No
<b>Obres de fàbrica</b>	Si
<b>Senyalització</b>	No
<b>IMD</b>	672
<b>Data de presa de dades</b>	06/11/2018

## Plant a



## Perfil longitudinal



Foto 1

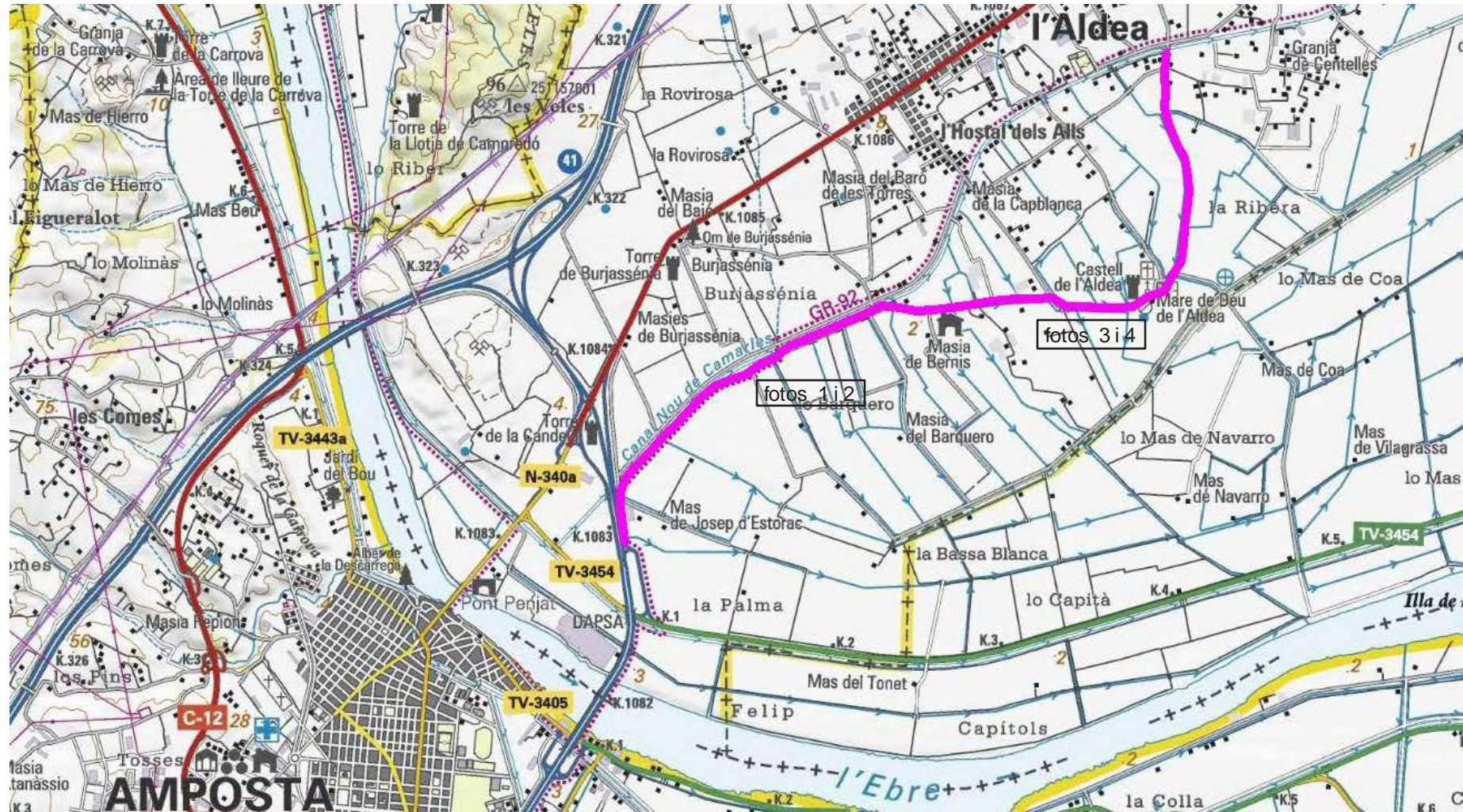
Foto 2

Foto 3

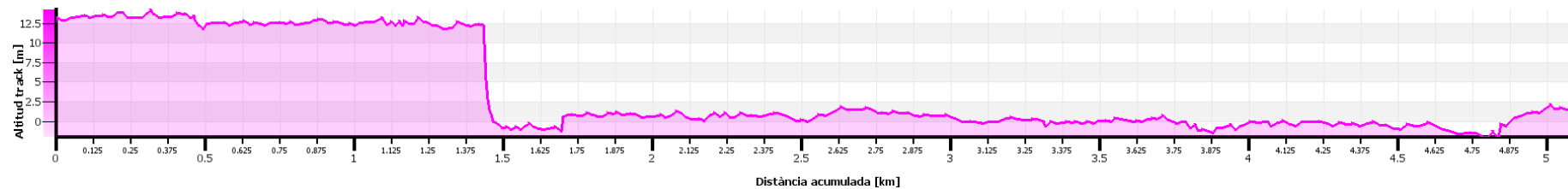
Foto 4

<b>Informació ambiental del camí</b>	<b>Longitud afectada</b>
<b>Espais naturals protegits</b>	
PEIN	3,470 km
ENPE	0,272 km
XN 2000	3,470 km
HIC	3,302 km
<b>Àmbits catalogats</b>	
Àrea interès faunístic i florístic	3,470 km
Espai interès geològic	0 km
Zones humides	0,608 km
Plans conservació d'espècies	0 km
<b>Àmbits protegits pel planejament territorial</b>	
P. T. Parcial de les Terres de l'Ebre	3,470 km

# T-2035 L'ALDEA A AMPOSTA



Plant  
a



Perfil  
longitudinal



Foto  
1



Foto  
2



Foto  
3



Foto  
4

# TERRES DE L'EBRE

<b>Codi camí</b>	T-2035
<b>Nom del camí</b>	L'ALDEA A AMPOSTA
<b>Terme municipal</b>	Aldea
<b>Comarca</b>	BAIX EBRE
<b>Classificació del camí</b>	G1b
<b>Origen</b>	N-340
<b>Final</b>	Aldea
<b>Longitud</b>	5,300 km
<b>Amplada</b>	4,97 m
<b>Tipus de paviment</b>	Tractament superficial
<b>Estat del paviment</b>	Bo / Regular
<b>Tipus del terreny</b>	Pla
<b>Cunetes</b>	No
<b>Guàrdies inundables</b>	No
<b>Obres de fàbrica</b>	Si
<b>Senyalització</b>	No
<b>IMD</b>	132
<b>Data de presa de dades</b>	14/12/2017

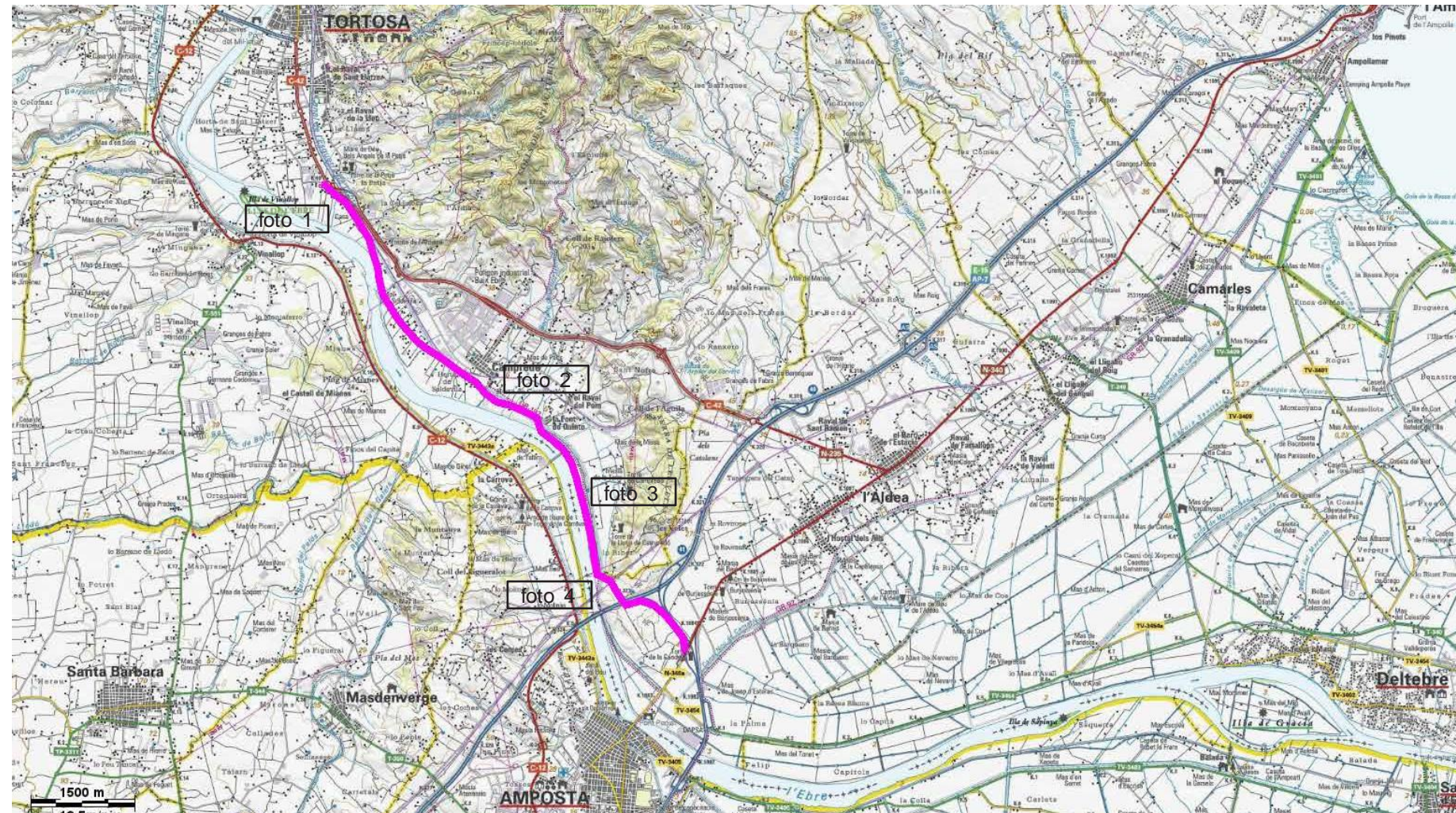
<b>Informació ambiental del camí</b>	<b>Longitud afectada</b>
<b>Espais naturals protegits</b>	
PEIN	0 km
ENPE	0 km
XN 2000	0 km
HIC	0 km
<b>Àmbits catalogats</b>	
Àrea interès faunístic i florístic	5,300 km
Espai interès geològic	0 km
Zones humides	0 km
Plans conservació d'espècies	0 km
<b>Àmbits protegits pel planejament territorial</b>	
P. T. Parcial de les Terres de l'Ebre	5,300 km

**G 1b**



# T-2044 TORTOSA A AMPOSTA

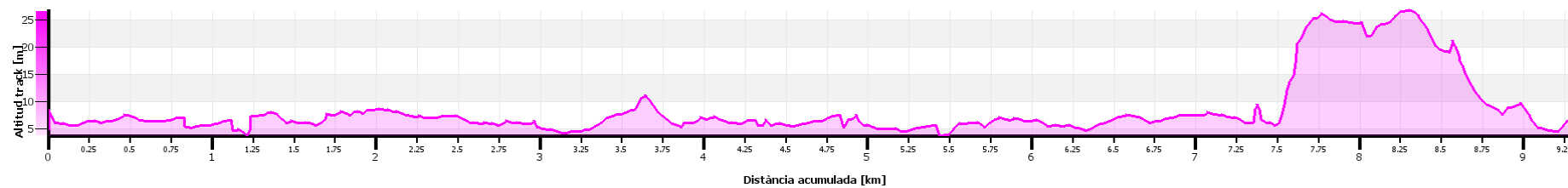
# TERRES DE L'EBRE



<b>Codi camí</b>	T-2044
<b>Nom del camí</b>	TORTOSA A AMPOSTA
<b>Terme municipal</b>	Tortosa i Amposta
<b>Comarca</b>	BAIX EBRE
<b>Classificació del camí</b>	G1b
<b>Origen</b>	Rotonda C-42
<b>Final</b>	N-340a
<b>Longitud</b>	9,300 km
<b>Amplada</b>	4,50 / 5,00 m
<b>Tipus de paviment</b>	Tractament superficial
<b>Estat del paviment</b>	Regular / Dolent
<b>Tipus del terreny</b>	Ondulat / Accidentat
<b>Cunetes</b>	No
<b>Guais inundables</b>	No
<b>Obres de fàbrica</b>	Si
<b>Senyalització</b>	Si
<b>IMD</b>	507
<b>Data de presa de dades</b>	28/07/2018

<b>Informació ambiental del camí</b>	<b>Longitud afectada</b>
<b>Espais naturals protegits</b>	
PEIN	0 km
ENPE	0 km
XN 2000	0 km
HIC	0,856 km
<b>Àmbits catalogats</b>	
Àrea interès faunístic i florístic	1,303 km
Espai interès geològic	0 km
Zones humides	0 km
Plans conservació d'espècies	0 km
<b>Àmbits protegits pel planejament territorial</b>	
P. T. Parcial de les Terres de l'Ebre	9,300 km

Plant  
a



Perfil  
longitudinal



Foto  
1

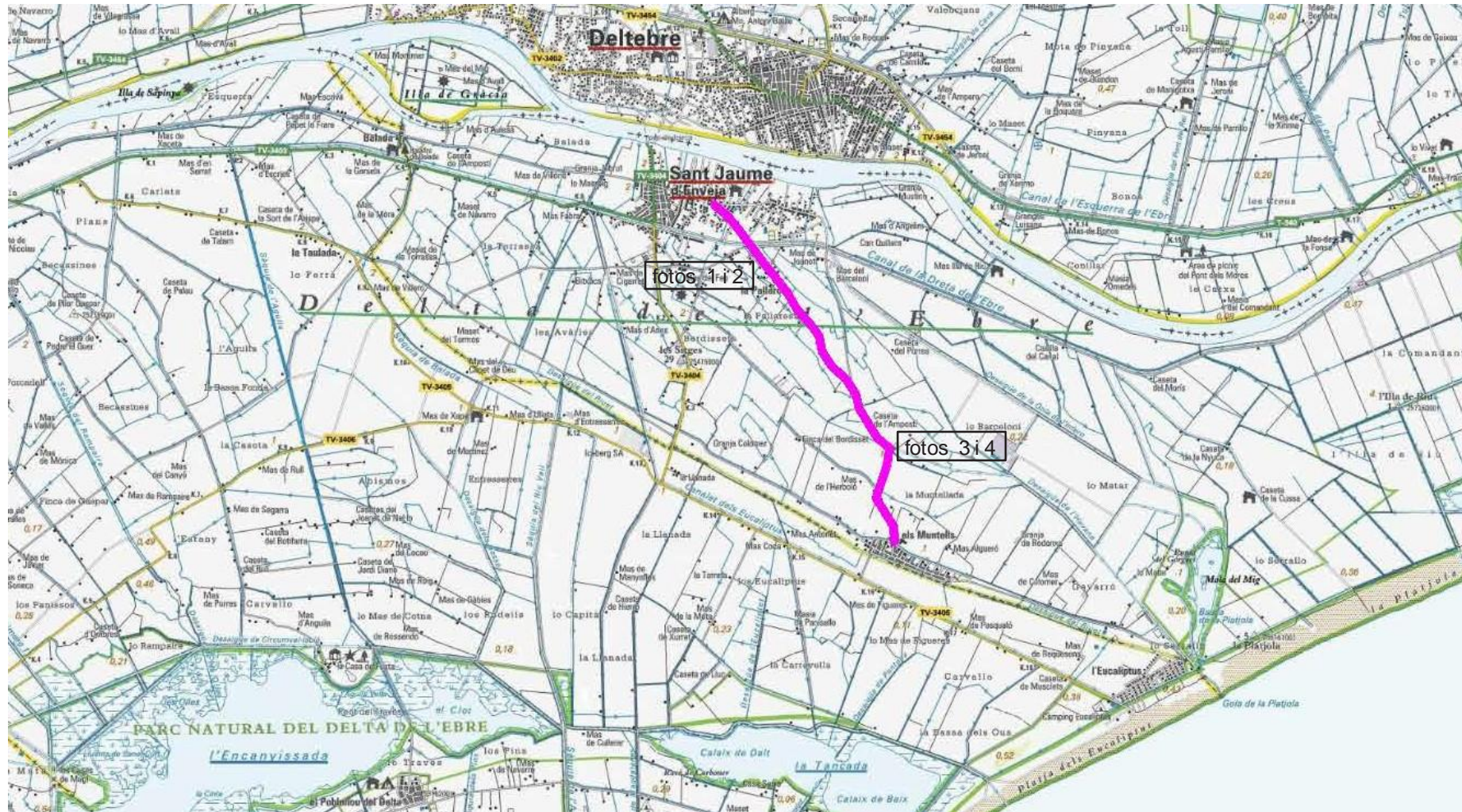
Foto  
2

Foto  
3

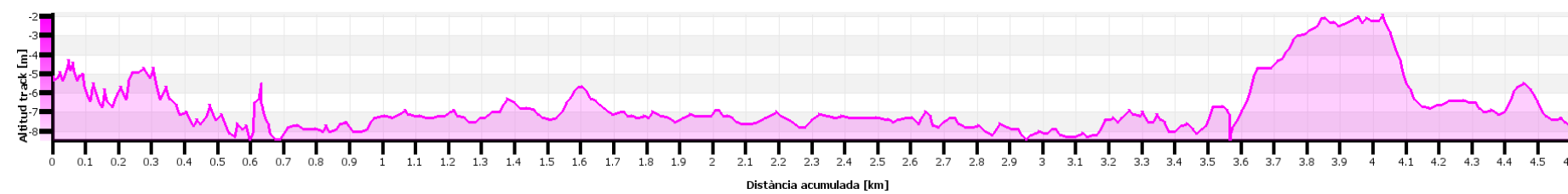
Foto  
4

**G 1b**

# T-2046 SANT JAUME D'ENVEJA ALS MUNTELLS



Plant  
a



Perfil  
longitudinal



Foto  
1



Foto  
2



Foto  
3




Foto  
4

# TERRES DE L'EBRE

<b>Codi camí</b>	T-2046
<b>Nom del camí</b>	SANT JAUME D'ENVEJA A ELS MUNTELLS
<b>Terme municipal</b>	Sant Jaume d'Enveja
<b>Comarca</b>	MONTSIÀ
<b>Classificació del camí</b>	G1b
<b>Orígen</b>	Sant Jaume d'Enveja
<b>Final</b>	Els Muntells
<b>Longitud</b>	3,980 km
<b>Amplada</b>	4,90 m
<b>Tipus de paviment</b>	Tractament superficial
<b>Estat del paviment</b>	Dolent / Molt dolent
<b>Tipus del terreny</b>	Pla
<b>Cunetes</b>	No
<b>Guals inundables</b>	No
<b>Obres de fàbrica</b>	Si
<b>Senyalització</b>	No
<b>IMD</b>	872
<b>Data de presa de dades</b>	04/09/2018

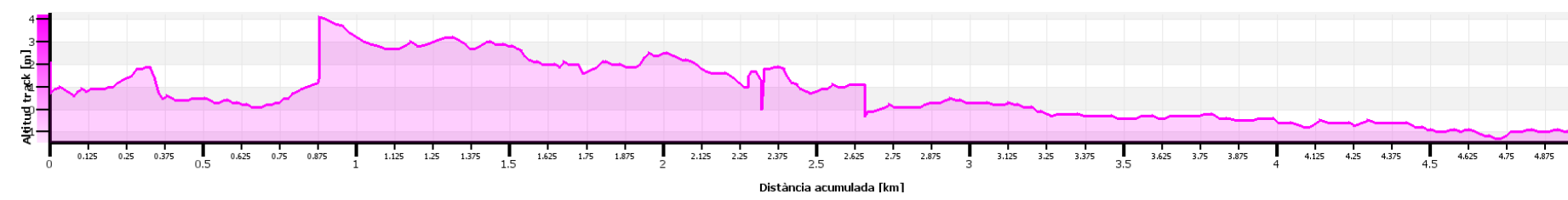
<b>Informació ambiental del camí</b>	<b>Longitud afectada</b>
<b>Espais naturals protegits</b>	
PEIN	0 km
ENPE	0 km
XN 2000	0 km
HIC	0 km
<b>Àmbits catalogats</b>	
Àrea interès faunístic i florístic	3,980 km
Espai interès geològic	0 km
Zones humides	0 km
Plans conservació d'espècies	0 km
<b>Àmbits protegits pel planejament territorial</b>	
P. T. Parcial de les Terres de l'Ebre	3,980 km

**G 1b**

# T-2047 ALS MUNTELLS I EUCALIPTUS



PlantPlanta  
a



Perfil longitudinalPerfil longitudinal



Foto 1Foto 1



Foto 2Foto 2



Foto 3Foto 3



Foto 4Foto 4

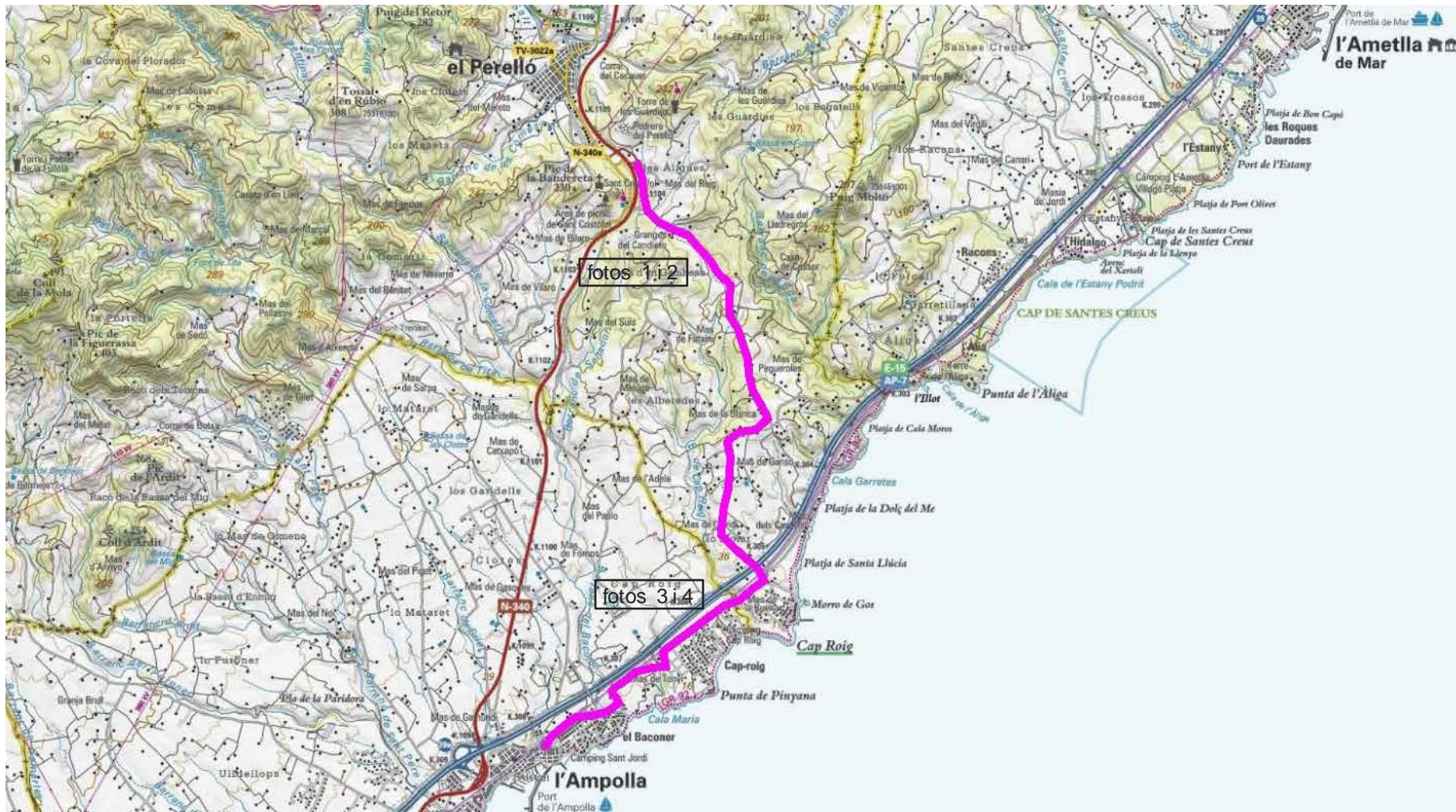
# TERRES DE L'EBRE

<b>Codi camí</b>	T-2047
<b>Nom del camí</b>	ALS MUNTELLS I EUCALIPTUS
<b>Terme municipal</b>	Sant Jaume d'Enveja
<b>Comarca</b>	MONTSIÀ
<b>Classificació del camí</b>	G1b
<b>Origen</b>	Tram I: TV-3404 Tram II: sortida Muntells
<b>Final</b>	Tram I: rotonda accés Muntells Tram II: Eucaliptus c. Josep Sancho
<b>Longitud</b>	Tram I: 2,301 km Tram II: 2,750 km Total: 5,05 km
<b>Amplada</b>	5,80 m
<b>Tipus de paviment</b>	Tractament superficial
<b>Estat del paviment</b>	Regular
<b>Tipus del terreny</b>	Pla
<b>Cunetes</b>	No
<b>Guals inundables</b>	No
<b>Obres de fàbrica</b>	Si
<b>Senyalització</b>	No
<b>IMD</b>	626
<b>Data de presa de dades</b>	04/09/218

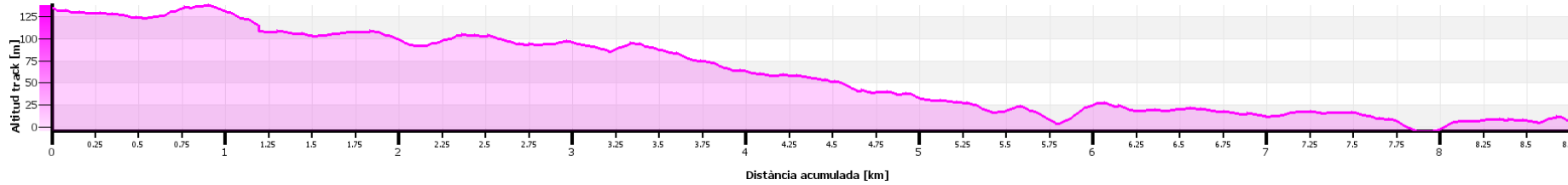
<b>Informació ambiental del camí</b>	<b>Longitud afectada</b>
<b>Espais naturals protegits</b>	
PEIN	0,370 km
ENPE	0,139 km
XN 2000	0,370 km
HIC	0 km
<b>Àmbits catalogats</b>	
Àrea interès faunístic i florístic	5,050 km
Espai interès geològic	0 km
Zones humides	0 km
Plans conservació d'espècies	0 km
<b>Àmbits protegits pel planejament territorial</b>	
P. T. Parcial de les Terres de l'Ebre	5,050 km

**G 1b**

# T-2113 AMPOLLA AL PERELLÓ



Plant  
a



Perfil  
longitudinal



Foto  
1



Foto  
2



Foto  
3



Foto  
4

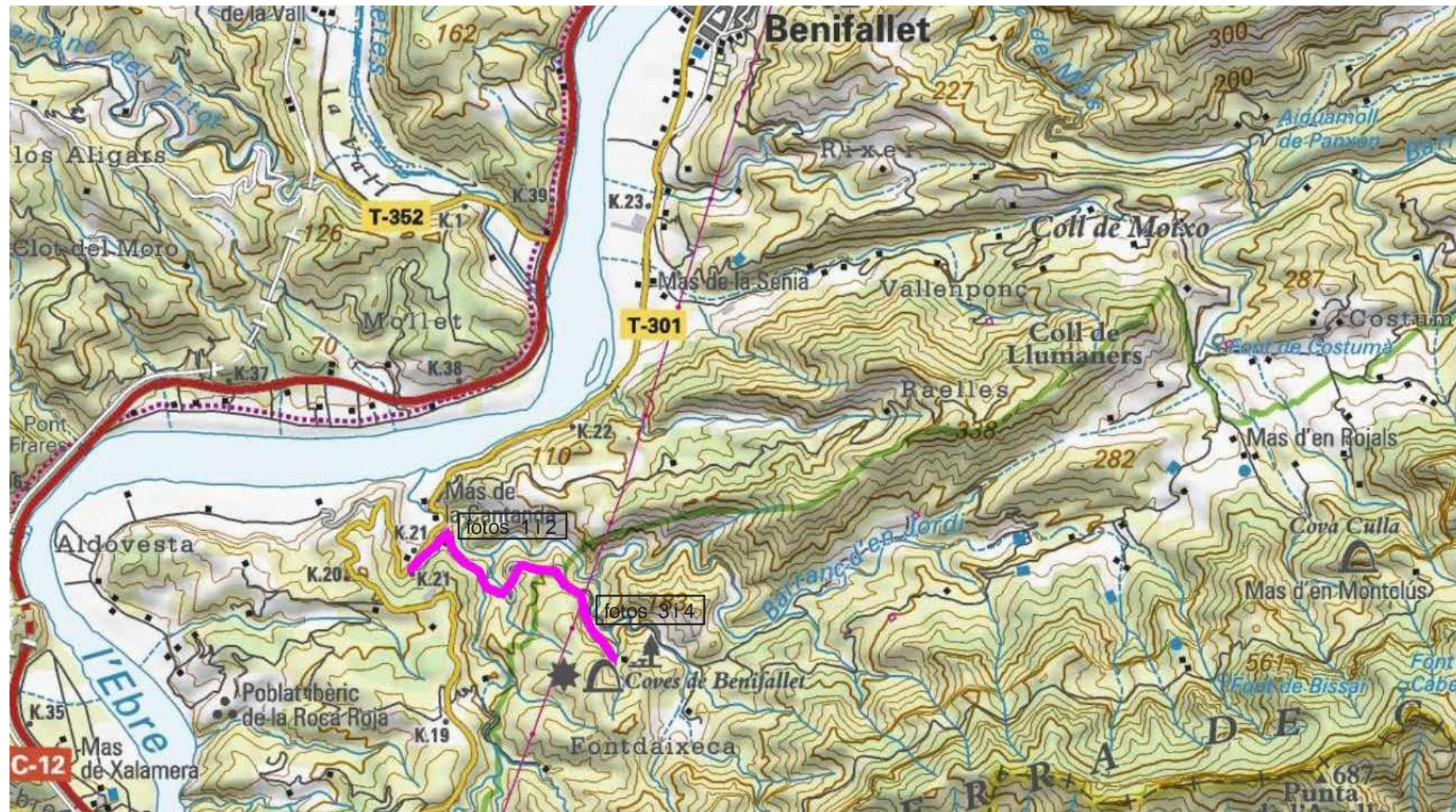
# TERRES DE L'EBRE

<b>Codi camí</b>	T-2113
<b>Nom del camí</b>	AMPOLLA AL PERELLÓ
<b>Terme municipal</b>	Ampolla i el Perelló
<b>Comarca</b>	BAIX EBRE
<b>Classificació del camí</b>	G1b
<b>Origen</b>	Ampolla
<b>Final</b>	El Perelló (N-340)
<b>Longitud</b>	8,180 km
<b>Amplada</b>	6,50 m
<b>Tipus de paviment</b>	Tractament superficial
<b>Estat del paviment</b>	Regular
<b>Tipus del terreny</b>	Accidentat
<b>Cunetes</b>	No
<b>Guals inundables</b>	Si
<b>Obres de fàbrica</b>	Si
<b>Senyalització</b>	No
<b>IMD</b>	2694
<b>Data de presa de dades</b>	30/08/2018

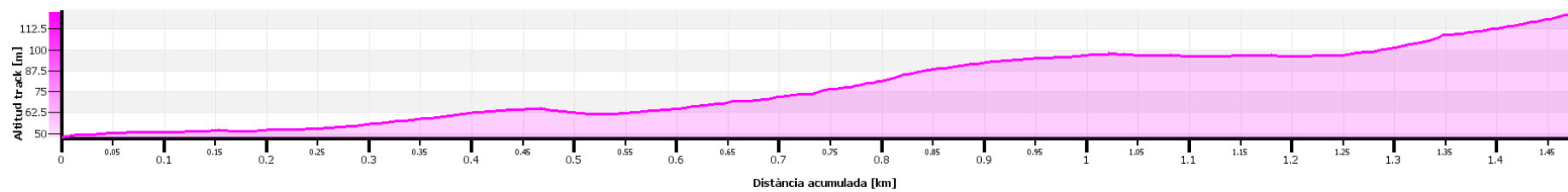
<b>Informació ambiental del camí</b>	<b>Longitud afectada</b>
<b>Espais naturals protegits</b>	
PEIN	0 km
ENPE	0 km
XN 2000	0 km
HIC	3,043 km
<b>Àmbits catalogats</b>	
Àrea interès faunístic i florístic	0 km
Espai interès geològic	0 km
Zones humides	0 km
Plans conservació d'espècies	0 km
<b>Àmbits protegits pel planejament territorial</b>	
P. T. Parcial de les Terres de l'Ebre	8,180 km

**G 1b**

## T-2121 COVES DE BENIFALLET



Plant  
a



Perfil  
longitudinal



Foto  
1



Foto  
2



Foto  
3



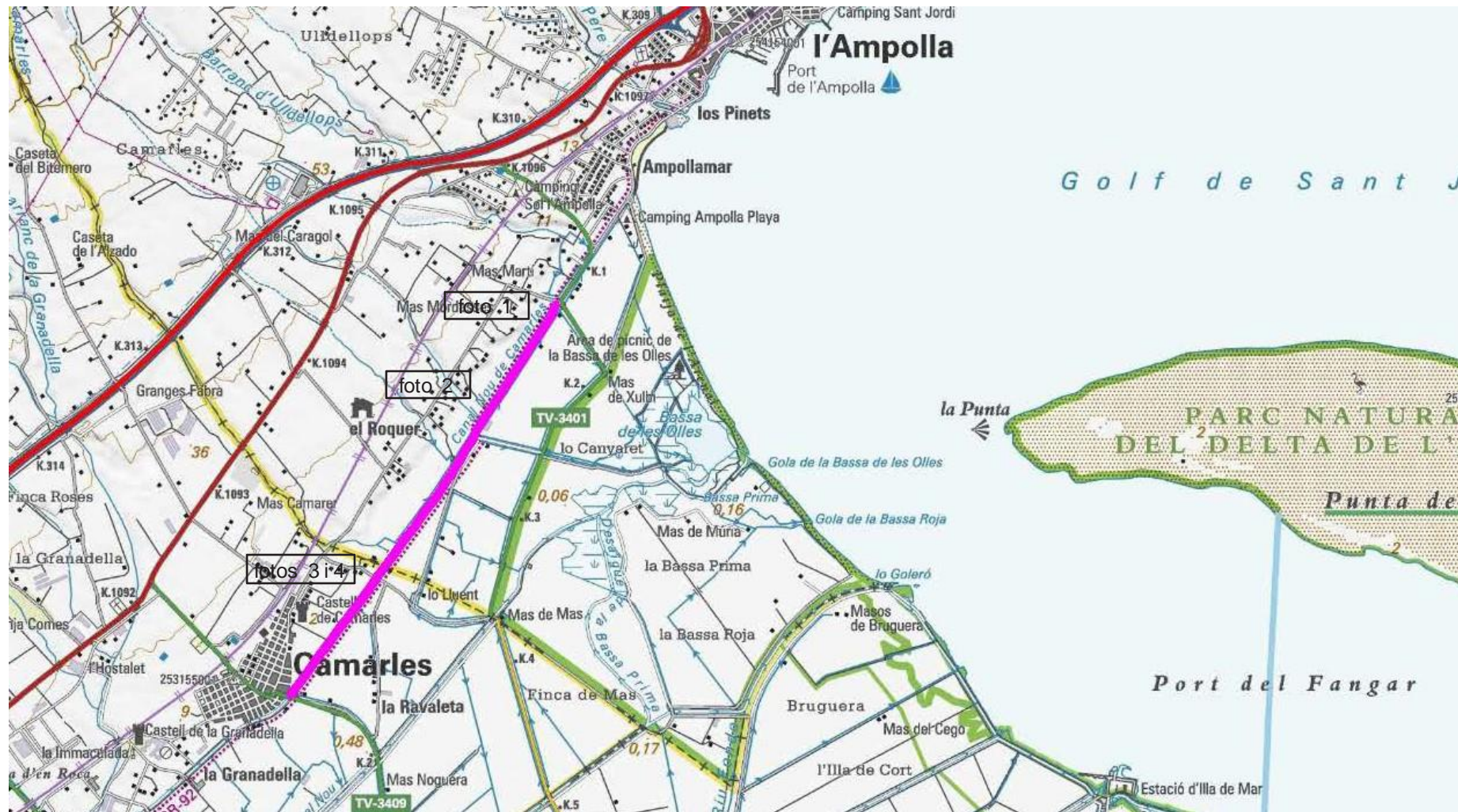
Foto  
4

## TERRES DE L'EBRE

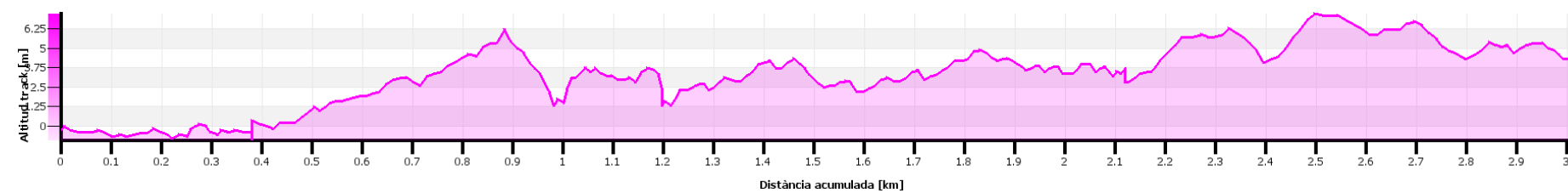
<b>Codi camí</b>	T-2121
<b>Nom del camí</b>	COVES DE BENIFALLET
<b>Terme municipal</b>	Benifallet
<b>Comarca</b>	BAIX EBRE
<b>Classificació del camí</b>	G1b
<b>Origen</b>	T-301
<b>Final</b>	Coves
<b>Longitud</b>	1,500 km
<b>Amplada</b>	5,87 m
<b>Tipus de paviment</b>	Tractament superficial
<b>Estat del paviment</b>	Regular
<b>Tipus del terreny</b>	Molt accidentat
<b>Cunetes</b>	No
<b>Guals inundables</b>	No
<b>Obres de fàbrica</b>	Si
<b>Senyalització</b>	No
<b>IMD</b>	9
<b>Data de presa de dades</b>	29/11/2017

<b>Informació ambiental del camí</b>	<b>Longitud afectada</b>
<b>Espais naturals protegits</b>	
PEIN	0,007 km
ENPE	0 km
XN 2000	0,007 km
HIC	0,070 km
<b>Àmbits catalogats</b>	
Àrea interès faunístic i florístic	1,500 km
Espai interès geològic	0,145 km
Zones humides	0 km
Plans conservació d'espècies	0 km
<b>Àmbits protegits pel planejament territorial</b>	
P. T. Parcial de les Terres de l'Ebre	1,500 km

# T-2132 L'AMPOLLA A CAMARLES



Plant  
a



Perfil  
longitudinal



Foto  
1

Foto  
2

Foto  
3

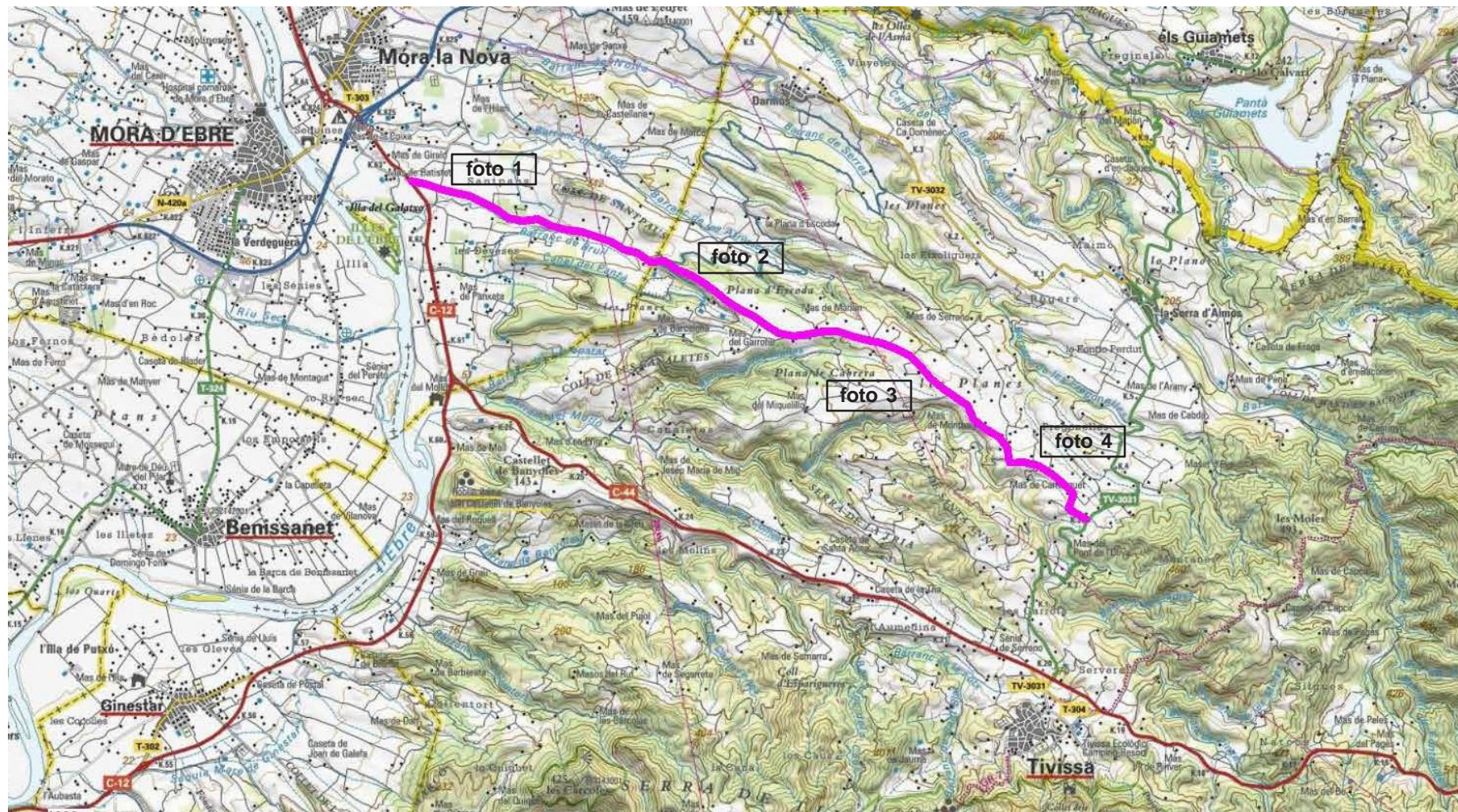
Foto  
4

# TERRES DE L'EBRE

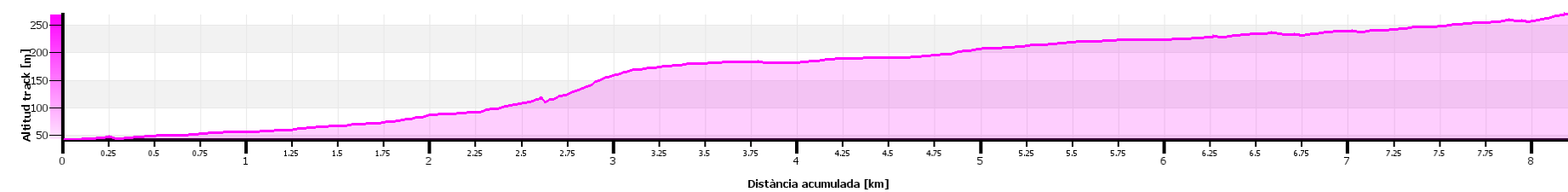
<b>Codi camí</b>	T-2132
<b>Nom del camí</b>	L'AMPOLLA A CAMARLES
<b>Terme municipal</b>	L'Ampolla i Camarles
<b>Comarca</b>	BAIX EBRE
<b>Classificació del camí</b>	G1b
<b>Origen</b>	Nova rotonda TV-3401 a l'Ampolla
<b>Final</b>	TV-3409
<b>Longitud</b>	3,060 km
<b>Amplada</b>	4,63 m
<b>Tipus de paviment</b>	Tractament superficial / Terra
<b>Estat del paviment</b>	Regular
<b>Tipus del terreny</b>	Pla
<b>Cunetes</b>	No
<b>Guals inundables</b>	No
<b>Obres de fàbrica</b>	No
<b>Senyalització</b>	No
<b>IMD</b>	104
<b>Data de presa de dades</b>	14/12/2017

<b>Informació ambiental del camí</b>	<b>Longitud afectada</b>
<b>Espais naturals protegits</b>	
PEIN	0 km
ENPE	0 km
XN 2000	0 km
HIC	0 km
<b>Àmbits catalogats</b>	
Àrea interès faunístic i florístic	2,764 km
Espai interès geològic	0 km
Zones humides	0 km
Plans conservació d'espècies	0 km
<b>Àmbits protegits pel planejament territorial</b>	
P. T. Parcial de les Terres de l'Ebre	3,060 km

# T-2144 DE LES PLANES



## Planta



## Perfil longitudinal



Foto 3

Foto 4

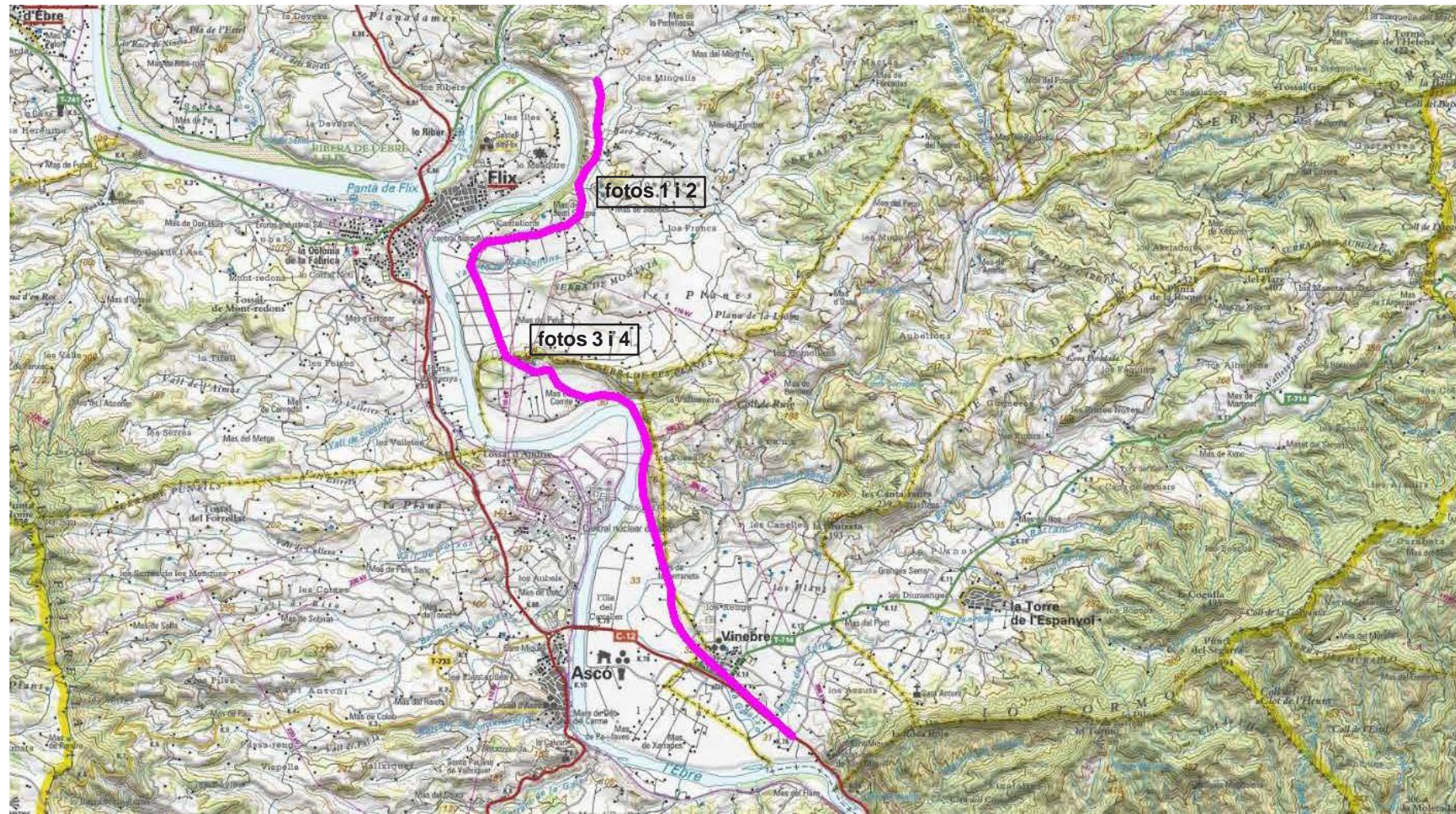
# TERRES DE L'EBRE

<b>Codi camí</b>	T-2144
<b>Nom del camí</b>	DE LES PLANES
<b>Terme municipal</b>	Móra la Nova, Tivissa
<b>Comarca</b>	RIBERA D'EBRE
<b>Classificació del camí</b>	G1b
<b>Origen</b>	C-12
<b>Final</b>	TV-3031
<b>Longitud</b>	8,23 km
<b>Amplada</b>	5,21 m
<b>Tipus de paviment</b>	Mescla bituminosa / formigó / Tractament superficial
<b>Estat del paviment</b>	Bo / Regular
<b>Tipus del terreny</b>	Ondulat
<b>Cunetes</b>	No
<b>Guals inundables</b>	Si
<b>Obres de fàbrica</b>	No
<b>Senyalització</b>	No
<b>IMD</b>	372
<b>Data de presa de dades</b>	21/02/2018

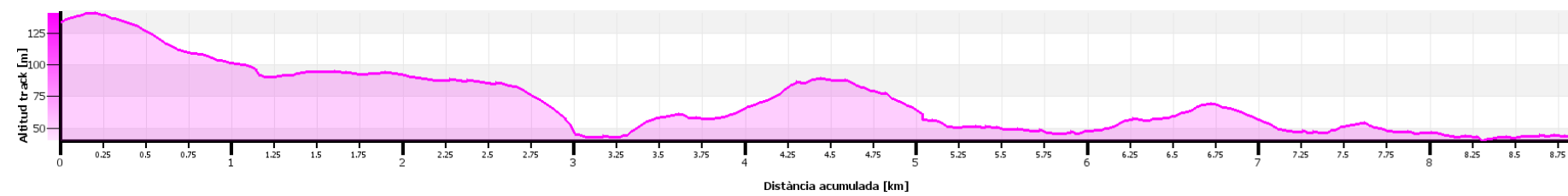
## Informació ambiental del camí

<b>Espais naturals protegits</b>	<b>Longitud afectada</b>
PEIN	0 km
ENPE	0 km
XN 2000	0 km
HIC	0 km
<b>Àmbits catalogats</b>	
Àrea interès faunístic i florístic	0 km
Espai interès geològic	0 km
Zones humides	0 km
Plans conservació d'espècies	0 km
<b>Àmbits protegits pel planejament territorial</b>	
P. T. Parcial de les Terres de l'Ebre	0 km

# T-2211 FLIX A VINEBRE



Planta



Perfil longitudinal



Foto 3

Foto 4

# TERRES DE L'EBRE

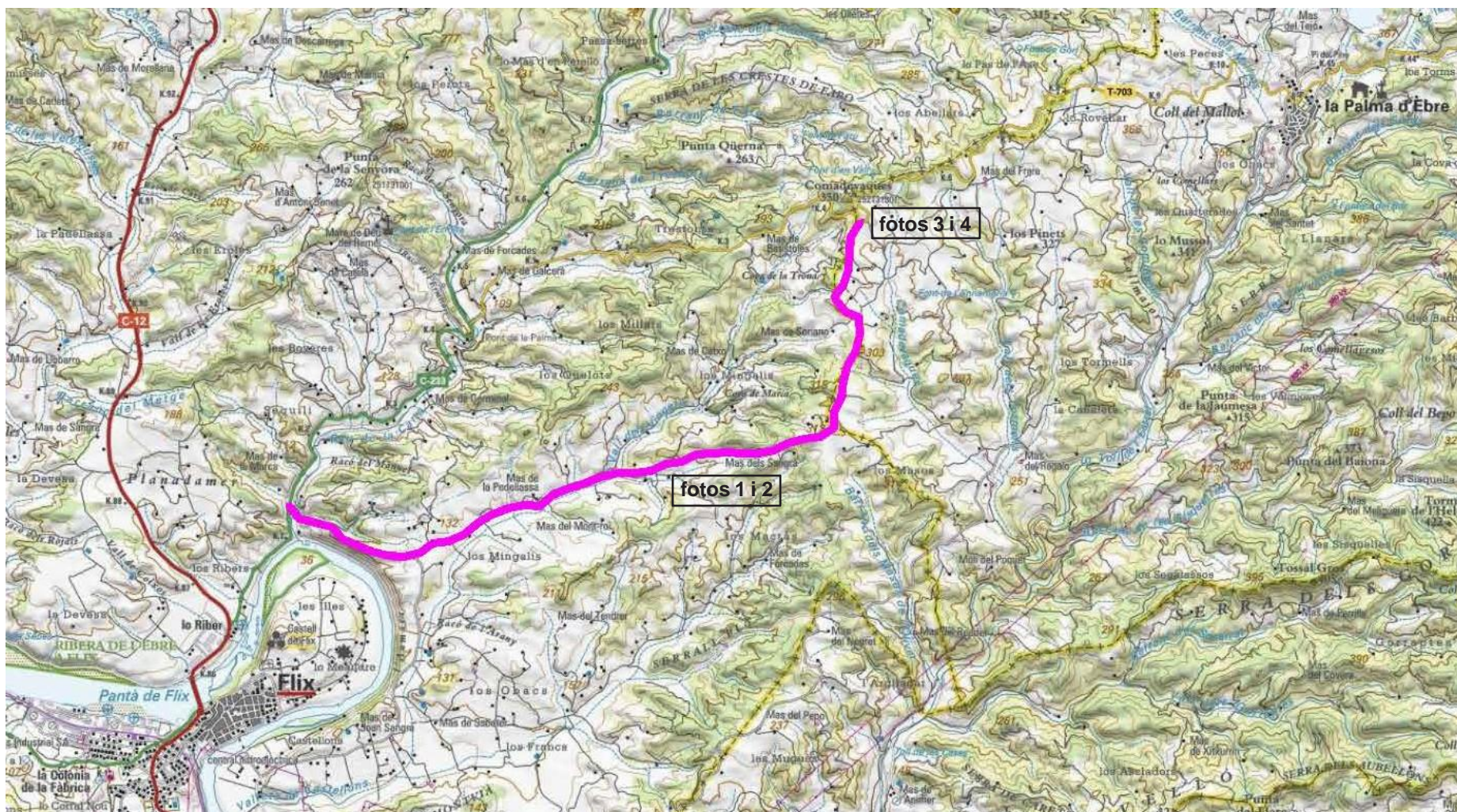
<b>Codi camí</b>	T-2211
<b>Nom del camí</b>	FLIX A VINEBRE
<b>Terme municipal</b>	Flix, Ascó i Vinebre
<b>Comarca</b>	RIBERA D'EBRE
<b>Classificació del camí</b>	G1b
<b>Origen</b>	C-233
<b>Final</b>	Vinebre
<b>Longitud</b>	10,71 km
<b>Amplada</b>	5,46 m
<b>Tipus de paviment</b>	Tractament superficial
<b>Estat del paviment</b>	Regular
<b>Tipus del terreny</b>	Accidentat
<b>Cunetes</b>	Si
<b>Guals inundables</b>	Si
<b>Obres de fàbrica</b>	Si
<b>Senyalització</b>	Si
<b>IMD</b>	242
<b>Data de presa de dades</b>	28/08/2018

<b>Informació ambiental del camí</b>	<b>Longitud afectada</b>
<b>Espais naturals protegits</b>	
PEIN	0 km
ENPE	0 km
XN 2000	0 km
HIC	0 km
<b>Àmbits catalogats</b>	
Àrea interès faunístic i florístic	0 km
Espai interès geològic	0 km
Zones humides	0 km
Plans conservació d'espècies	0 km
<b>Àmbits protegits pel planejament territorial</b>	
P. T. Parcial de les Terres de l'Ebre	0 km

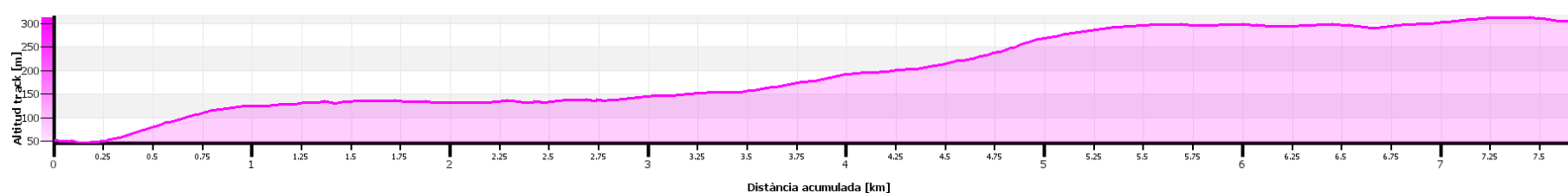
**G 1b**



# T-2239 DE VINGALIS



Planta



Perfil longitudinal



Foto 3

Foto 4

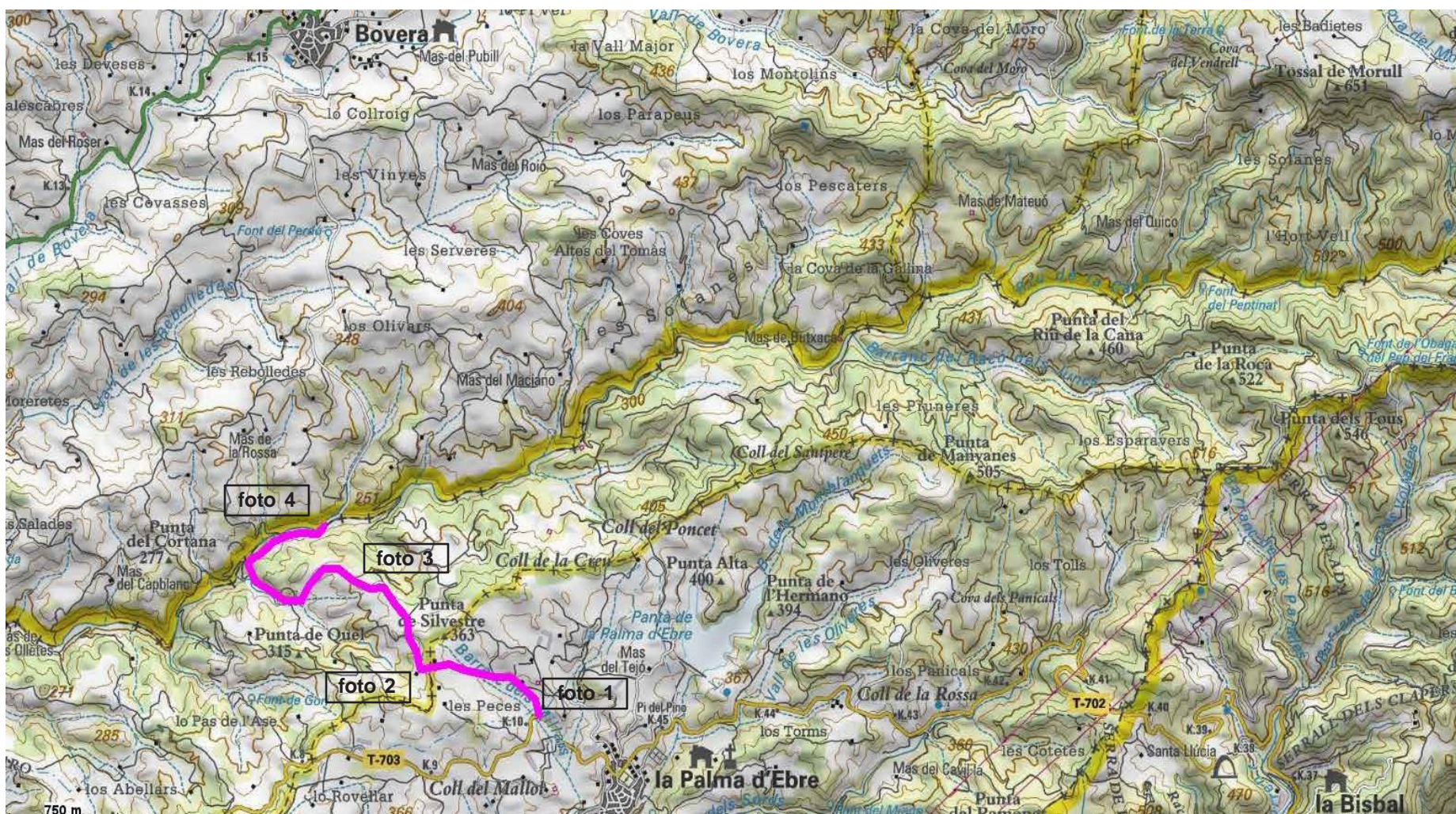
# TERRES DE L'EBRE

<b>Codi camí</b>	T-2239
<b>Nom del camí</b>	DE VINGALIS
<b>Terme municipal</b>	Flix
<b>Comarca</b>	RIBERA D'EBRE
<b>Classificació del camí</b>	G1b
<b>Origen</b>	camí T-3025
<b>Final</b>	T-703
<b>Longitud</b>	6,33 km
<b>Amplada</b>	6,12 m
<b>Tipus de paviment</b>	Tractament superficial
<b>Estat del paviment</b>	Regular
<b>Tipus del terreny</b>	Molt accidentat
<b>Cunetes</b>	Si
<b>Guals inundables</b>	No
<b>Obres de fàbrica</b>	Si
<b>Senyalització</b>	Si
<b>IMD</b>	365
<b>Data de presa de dades</b>	02/08/2018

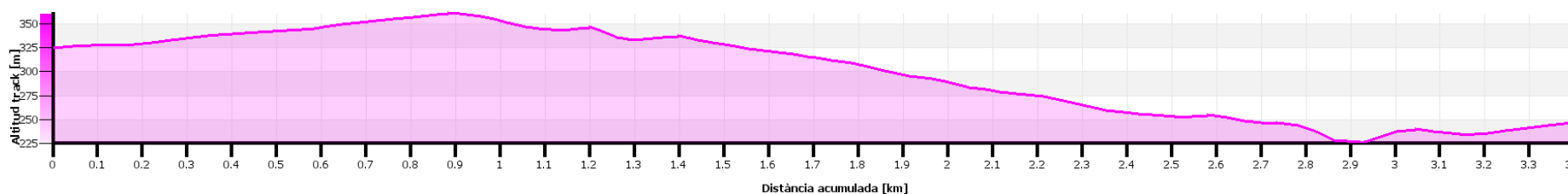
<b>Informació ambiental del camí</b>	<b>Longitud afectada</b>
<b>Espais naturals protegits</b>	
PEIN	0 km
ENPE	0 km
XN 2000	0 km
HIC	0 km
<b>Àmbits catalogats</b>	
Àrea interès faunístic i florístic	0 km
Espai interès geològic	0 km
Zones humides	0 km
Plans conservació d'espècies	0 km
<b>Àmbits protegits pel planejament territorial</b>	
P. T. Parcial de les Terres de l'Ebre	0 km

**G 1b**

## T-2245 PALMA D'EBRE A BOVERA



### Planta



### Perfil longitudinal



Foto 3

Foto 4

## TERRES DE L'EBRE

<b>Codi camí</b>	T-2245
<b>Nom del camí</b>	PALMA D'EBRE A BOVERA
<b>Terme municipal</b>	La Palma d'Ebre, Flix
<b>Comarca</b>	RIBERA D'EBRE
<b>Classificació del camí</b>	G1b
<b>Orígen</b>	T-703
<b>Final</b>	límit comarcal
<b>Longitud</b>	3,50 km
<b>Amplada</b>	5,56 m
<b>Tipus de paviment</b>	Tractament superficial
<b>Estat del paviment</b>	Dolent
<b>Tipus del terreny</b>	Molt accidentat
<b>Cunetes</b>	Si
<b>Guals inundables</b>	Si
<b>Obres de fàbrica</b>	No
<b>Senyalització</b>	Si
<b>IMD</b>	47
<b>Data de presa de dades</b>	28/08/2018

<b>Informació ambiental del camí</b>	<b>Longitud afectada</b>
<b>Espais naturals protegits</b>	
PEIN	0 km
ENPE	0 km
XN 2000	0 km
HIC	0 km
<b>Àmbits catalogats</b>	
Àrea interès faunístic i florístic	0 km
Espai interès geològic	0 km
Zones humides	0 km
Plans conservació d'espècies	0 km
<b>Àmbits protegits pel planejament territorial</b>	
P. T. Parcial de les Terres de l'Ebre	0 km

**G 1b**

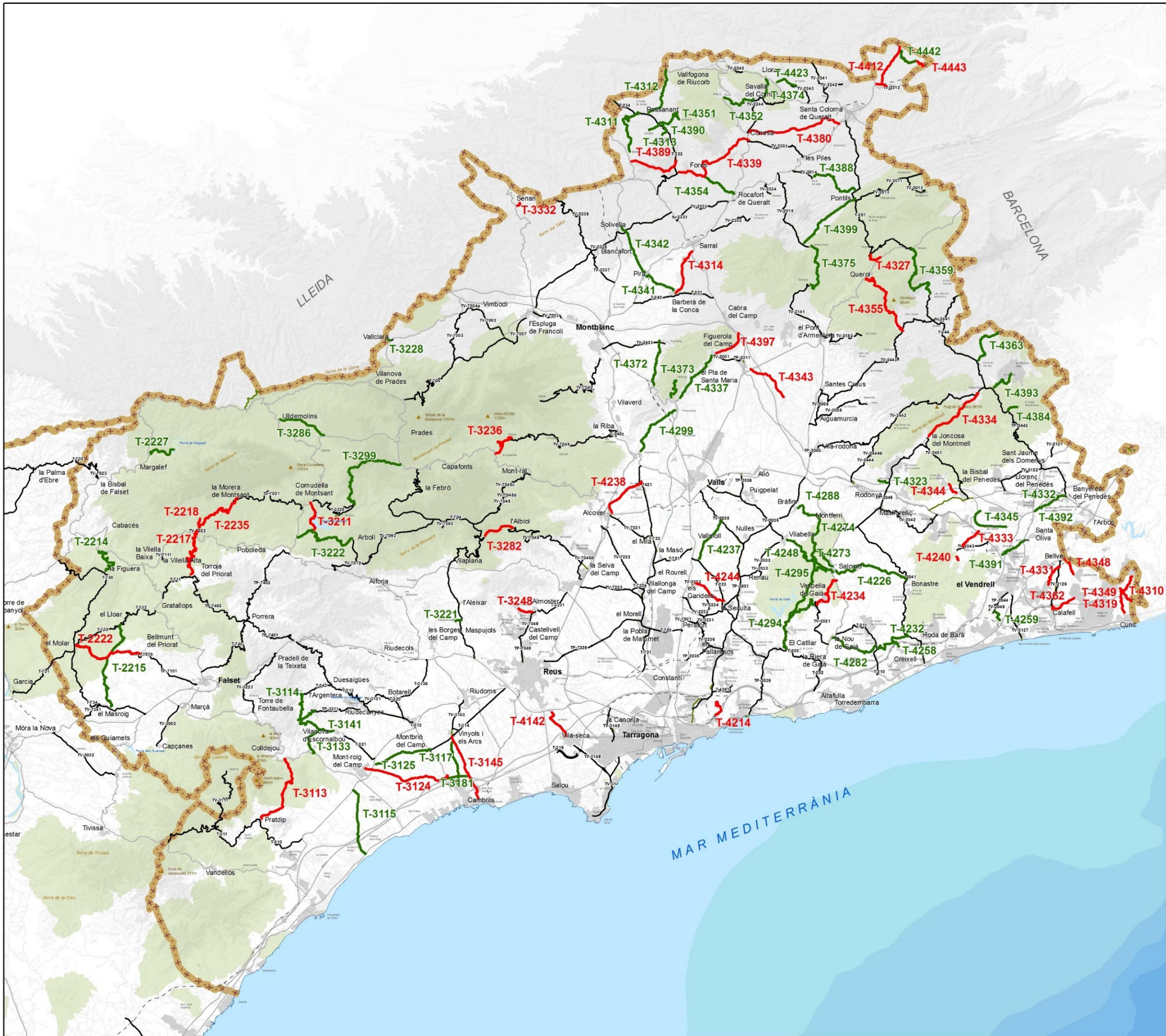
***5- Camins del grup 2 Camp de Tarragona***

## 5. CAMINS DEL GRUP 2 – CAMP DE TARRAGONA

<b>CODI</b>	<b>Topònim</b>	<b>Comarca</b>	<b>Grup</b>	<b>Longitud (km)</b>	<b>Pàgina</b>
T-2214	la Figuera a Cabacés	Priorat	2	3,94	102
T-2215	el Masroig a el Lloar	Priorat	2	7,37	103
T-2227	accés al pantà de Margalef	Priorat	2	2,81	104
T-3114	Argentera a Castell d'Escornalbou	Baix Camp	2	3,04	105
T-3115	de Mas Blader	Baix Camp	2	5,29	106
T-3317	de Vinyols a Cambrils	Baix Camp	2	3,52	107
T-3125	Mont-roig del Camp al Parc Samà	Baix Camp	2	4,571	108
T-3133	de Vilanova d'Escornalbou a Colldejou	Priorat	2	2,405	109
T-3141	Vilanova d'Escornalbou a Castell d'Escornalbou	Baix Camp	2	5,33	110
T-3181	continuació camí T-3124	Baix Camp	2	1,56	111
T-3221	accés a Roquesbrunes	Baix Camp	2	0,52	112
T-3222	Arbolí al Pantà de Siurana	Baix Camp/Priorat	2	6,61	113
T-3228	Vallclara al Vilosell	Conca de Barberà	2	0,4	114
T-3286	Ulldemolins a Prades	Priorat	2	3,79	115
T-3299	de Siurana fins a la carretera T-704	Priorat	2	8,31	116
T-4226	Salomó a Bonastre	Tarragonès/Baix Penedès	2	6,77	117
T-4232	Pobla Montornès a Roda Barà	Tarragonès	2	3,71	118
T-4237	Vallmoll a Bellavista	Alt Camp	2	3,59	119
T-4248	Vilabella a Salomó	Alt Camp/Tarragonès	2	5,96	120
T-4258	Pobla de Montornès a la Coma	Tarragonès	2	0,64	121
T-4259	Sant Vicenç de Calders al Colomer	Baix Penedès	2	1,34	122
T-4273	interconnexió entre els camins de Salomó al Catllar i de Salomó a Montferri	Tarragonès	2	1,97	123
T-4274	de Salomó a Montferri	Tarragonès	2	5,71	124
T-4282	Pobla de Montornès a Riera de Gaià	Tarragonès	2	4,39	125
T-4288	Montferri a Bràfim	Alt Camp	2	2,33	126
T-4294	el Catllar a Vespella de Gaià	Tarragonès	2	7,19	127
T-4295	de Salomó al Catllar	Tarragonès	2	9,05	128
T-4299	Picamoixons a Fontscaldes	Alt Camp	2	4,83	129
T-4311	Passanant a Belltall	Conca de Barberà	2	5,17	130
T-4312	Passanant a Vallfogona de Riucorb	Conca de Barberà	2	4,07	131
T-4313	accés a la Sala de Comalats	Conca de Barberà	2	0,67	132
T-4323	accés a Mas Mateu	Baix Penedès	2	0,96	133
T-4332	Sant Miquel a Banyeres del Penedès	Baix Penedès	2	2,15	134

## 5. CAMINS DEL GRUP 2 – CAMP DE TARRAGONA

<b>CODI</b>	<b>Topònim</b>	<b>Comarca</b>	<b>Grup</b>	<b>Longitud (km)</b>	<b>Pàgina</b>
T-4337	Fontscaldes a Figuerola del Camp	Alt Camp	2	4,35	135
T-4341	Barberà de la Conca a Pira	Conca de Barberà	2	2,71	136
T-4342	Solivella a Pira	Conca de Barberà	2	4,24	137
T-4345	Anella circuit IDIADA	Baix Penedès	2	3,45	138
T-4351	accés al Fonoll	Conca de Barberà	2	3,38	139
T-4352	Segura a Savallà del Comtat	Conca de Barberà	2	2,9	140
T-4354	Forès a Rocafort de Queralt	Conca de Barberà	2	2,953	141
T-4359	Ranxos Bonany a Esblada	Alt Camp	2	8,46	142
T-4363	Camí a Pontons	Alt Camp	2	2,36	143
T-4372	Prenafeta a Lilla	Conca de Barberà	2	3,5	144
T-4373	accés a Miramar	Alt Camp	2	2,74	145
T-4374	Llorac a Savallà del Comtat	Conca de Barberà	2	1,56	146
T-4375	Selmella a Vallespinosa	Conca Barberà/Alt Camp	2	4,83	147
T-4384	accés a La Talaia	Baix Penedès	2	0,92	148
T-4388	Pontils a Biure de Gaià	Conca de Barberà	2	4,35	149
T-4390	accés a Glorieta	Conca de Barberà	2	1,26	150
T-4391	el Molí del Blanquillo a Santa Oliva	Baix Penedès	2	2,3	151
T-4392	accés a les Masies de Sant Miquel	Baix Penedès	2	0,61	152
T-4393	accés a la Moixeta i Les Pinedes Altes	Baix Penedès	2	2,45	153
T-4399	Pontils a Vallespinosa	Conca de Barberà	2	5,5	154
T-4423	Llorac a la Cirera	Conca de Barberà	2	1,58	155
T-4442	Pobla de Carivenys a les Roques	Conca de Barberà	2	2,57	156
				<b>TOTAL</b>	<b>194,54</b>



### Camins del Grup 1b i Grup 2

- Grup 1b
- Grup 2
- Carreteres de la Diputació de Tarragona



CAMP DE TARRAGONA

### Pla Zonal de la xarxa local de carreteres de la Diputació de Tarragona

Camins del Grup 1b i Grup 2

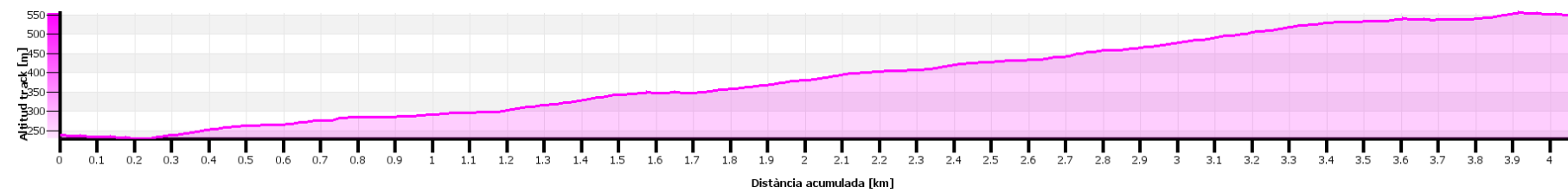
Escala 1:270.000



# T-2214 LA FIGUERA A CABACÉS



Planta



Perfil longitudinal



Foto 1



Foto 2



Foto 3



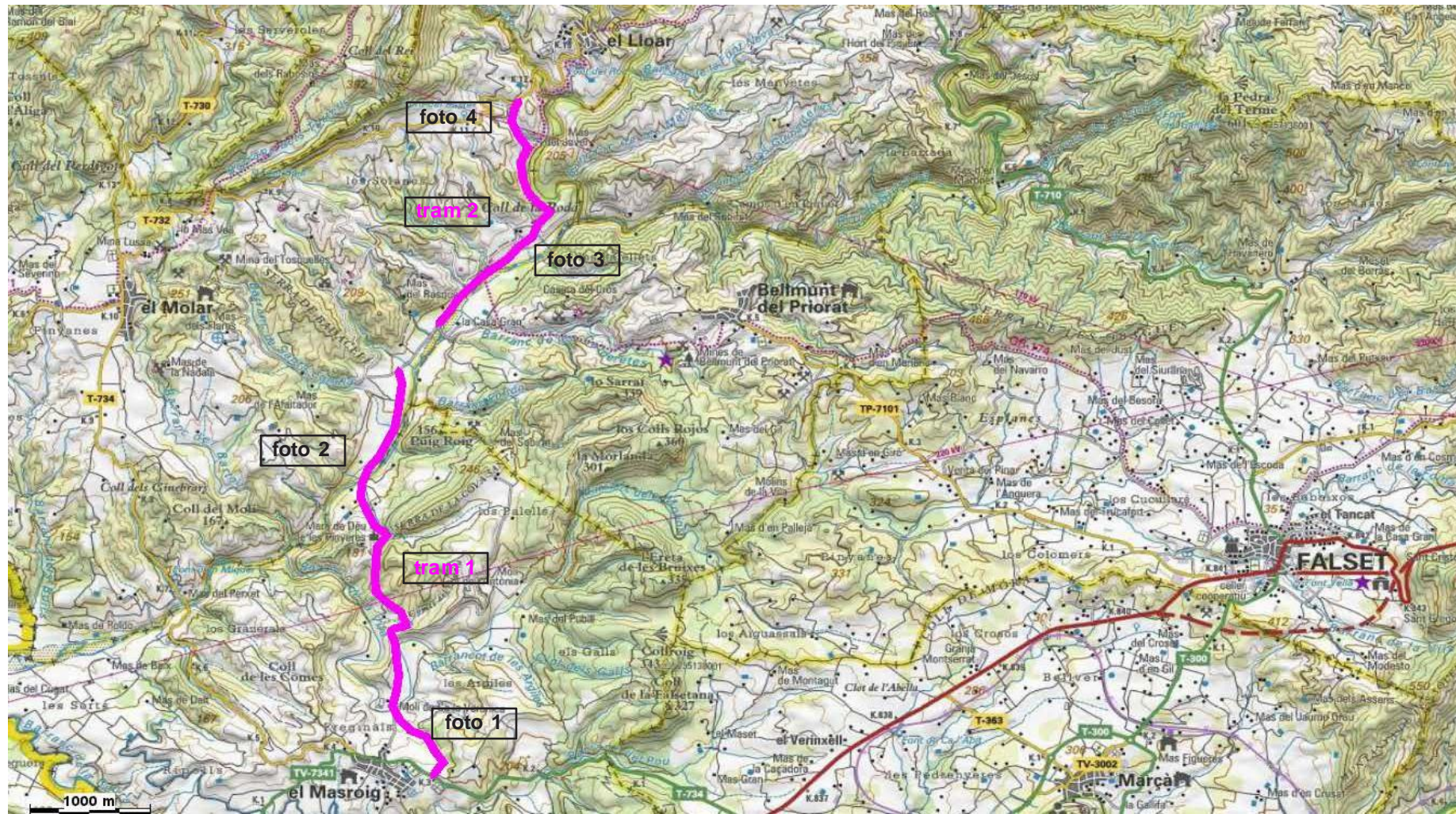
Foto 4

# CAMP DE TARRAGONA

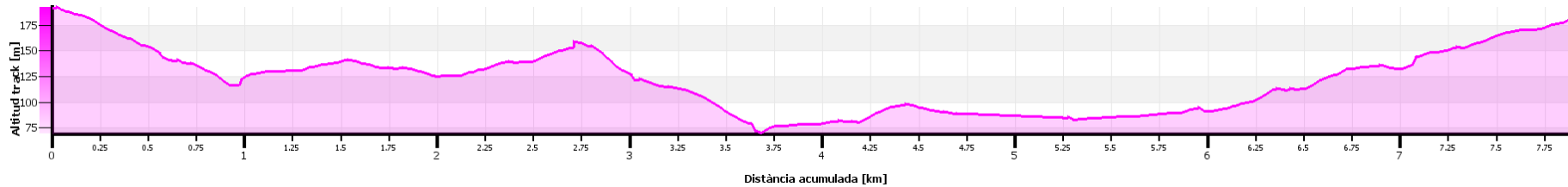
Codi camí	T-2214
Nom del camí	LA FIGUERA A CABACÉS
Terme municipal	La Figuera
Comarca	PRIORAT
Classificació del camí	G2
Orígen	T-702
Final	T-730
Longitud	3,940 km
Amplada	3,39 m
Tipus de paviment	Tractament superficial
Estat del paviment	Regular, dolent
Tipus del terreny	Accidentat
Cunetes	No
Guals inundables	No
Obres de fàbrica	Si
Senyalització	No
IMD	61
Data de presa de dades	15/08/2018

Informació ambiental del camí	Longitud afectada
Espais naturals protegits	
PEIN	0 km
ENPE	0 km
XN 2000	0 km
HIC	0 km
Àmbits catalogats	
Àrea interès faunístic i florístic	0 km
Espai interès geològic	0 km
Zones humides	0 km
Plans conservació d'espècies	0 km
Àmbits protegits pel planejament territorial	
P. T. Parcial del Camp de Tarragona	0 km

# T-2215 EL MASROIG A EL LLOAR



Planta



Perfil longitudinal



Foto 1



Foto 2



Foto 3



Foto 4

# CAMP DE TARRAGONA

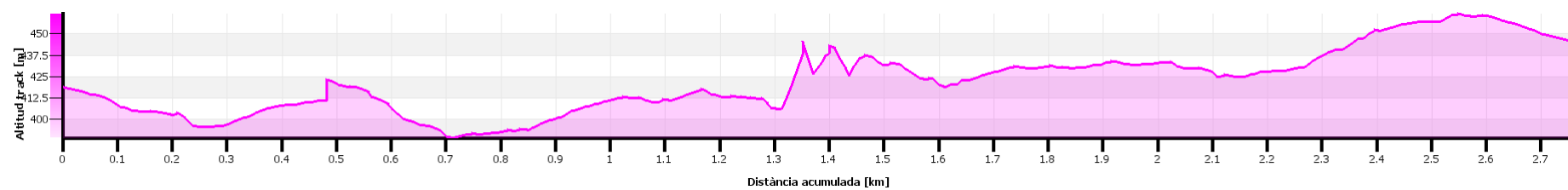
<b>Codi camí</b>	T-2215
<b>Nom del camí</b>	EL MASROIG A EL LLOAR
<b>Terme municipal</b>	el Masroig i el Molar
<b>Comarca</b>	PRIORAT
<b>Classificació del camí</b>	G2
<b>Origen</b>	T-734 el Masroig
<b>Final</b>	T-712 el Lloar
<b>Longitud</b>	7,370 km
<b>Amplada</b>	4,91 m
<b>Tipus de paviment</b>	Mescla bituminosa
<b>Estat del paviment</b>	Regular
<b>Tipus del terreny</b>	Molt accidentat
<b>Cunetes</b>	Si
<b>Guais inundables</b>	Si
<b>Obres de fàbrica</b>	Si
<b>Senyalització</b>	Si
<b>IMD</b>	87
<b>Data de presa de dades</b>	17/07/2018

<b>Informació ambiental del camí</b>	<b>Longitud afectada</b>
<b>Espais naturals protegits</b>	
PEIN	0 km
ENPE	0 km
XN 2000	0 km
HIC	0 km
<b>Àmbits catalogats</b>	
Àrea interès faunístic i florístic	0 km
Espai interès geològic	0 km
Zones humides	0 km
Plans conservació d'espècies	0 km
<b>Àmbits protegits pel planejament territorial</b>	
P. T. Parcial del Camp de Tarragona	0 km





Planta



Perfil longitudinal




Foto 1



Foto 2



Foto 3



Foto 4

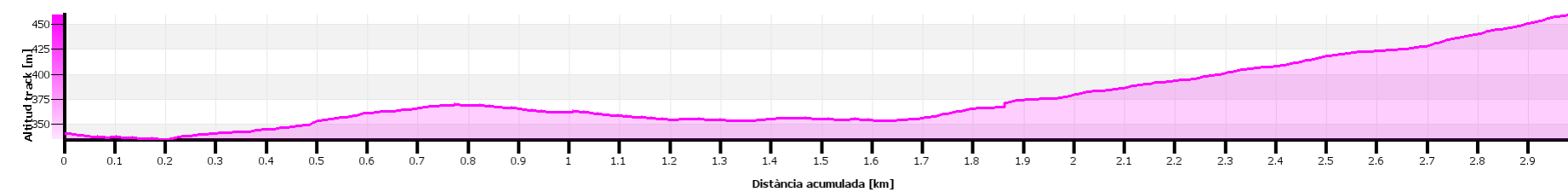
Codi camí	T-2227
Nom del camí	ACCÉS AL PANTÀ DE MARGALEF
Terme municipal	Margalef
Comarca	PRIORAT
Classificació del camí	G2
Orígen	T-713
Final	Pantà de Margalef
Longitud	2,810 km
Amplada	3,38 m
Tipus de paviment	Tractament superficial
Estat del paviment	Regular
Tipus del terreny	Accidentat
Cunetes	No
Guals inundables	No
Obres de fàbrica	No
Senyalització	No
IMD	51
Data de presa de dades	23/07/2018

Informació ambiental del camí	Longitud afectada
<b>Espais naturals protegits</b>	
PEIN	0 km
ENPE	0 km
XN 2000	0 km
HIC	0 km
<b>Àmbits catalogats</b>	
Àrea interès faunístic i florístic	0 km
Espai interès geològic	0 km
Zones humides	0 km
Plans conservació d'espècies	0 km
<b>Àmbits protegits pel planejament territorial</b>	
P. T. Parcial del Camp de Tarragona	0 km

# T-3114 L'ARGENTERA A CASTELL D'ESCORNALBOU



Planta



Perfil longitudinal



Foto 1



Foto 2



Foto 3



Foto 4

# CAMP DE TARRAGONA

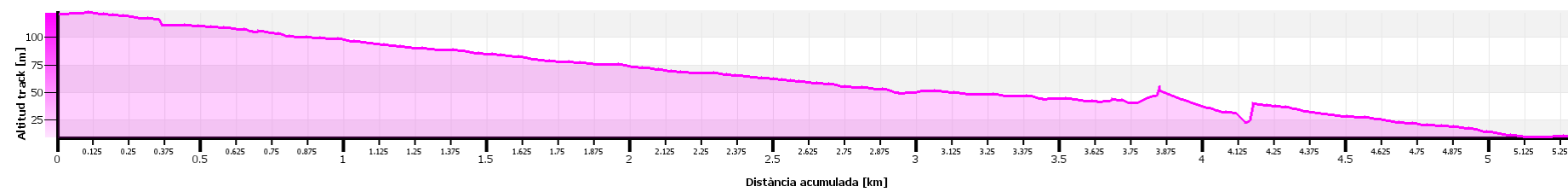
<b>Codi camí</b>	T-3114
<b>Nom del camí</b>	L'ARGENTERA A CASTELL D'ESCORNALBOU
<b>Terme municipal</b>	Argentera
<b>Comarca</b>	PRIORAT
<b>Classificació del camí</b>	G2
<b>Origen</b>	Argentera
<b>Final</b>	camí de Vilanova d'Escornalbou al Castell d'Escornalbou
<b>Longitud</b>	3,04 km
<b>Amplada</b>	4,84 m
<b>Tipus de paviment</b>	Tractament superficial
<b>Estat del paviment</b>	Regular
<b>Tipus del terreny</b>	Molt accidentat
<b>Cunetes</b>	Si
<b>Guals inundables</b>	Si
<b>Obres de fàbrica</b>	Si
<b>Senyalització</b>	No
<b>IMD</b>	52
<b>Data de presa de dades</b>	24/07/2018

<b>Informació ambiental del camí</b>	<b>Longitud afectada</b>
<b>Espais naturals protegits</b>	
PEIN	0 km
ENPE	0 km
XN 2000	0 km
HIC	0 km
<b>Àmbits catalogats</b>	
Àrea interès faunístic i florístic	0 km
Espai interès geològic	0 km
Zones humides	0 km
Plans conservació d'espècies	0 km
<b>Àmbits protegits pel planejament territorial</b>	
P. T. Parcial del Camp de Tarragona	0 km

# T-3115 DE MAS BLADER



## Planta



## Perfil longitudinal



Foto 1



Foto 2



Foto 3



Foto 4

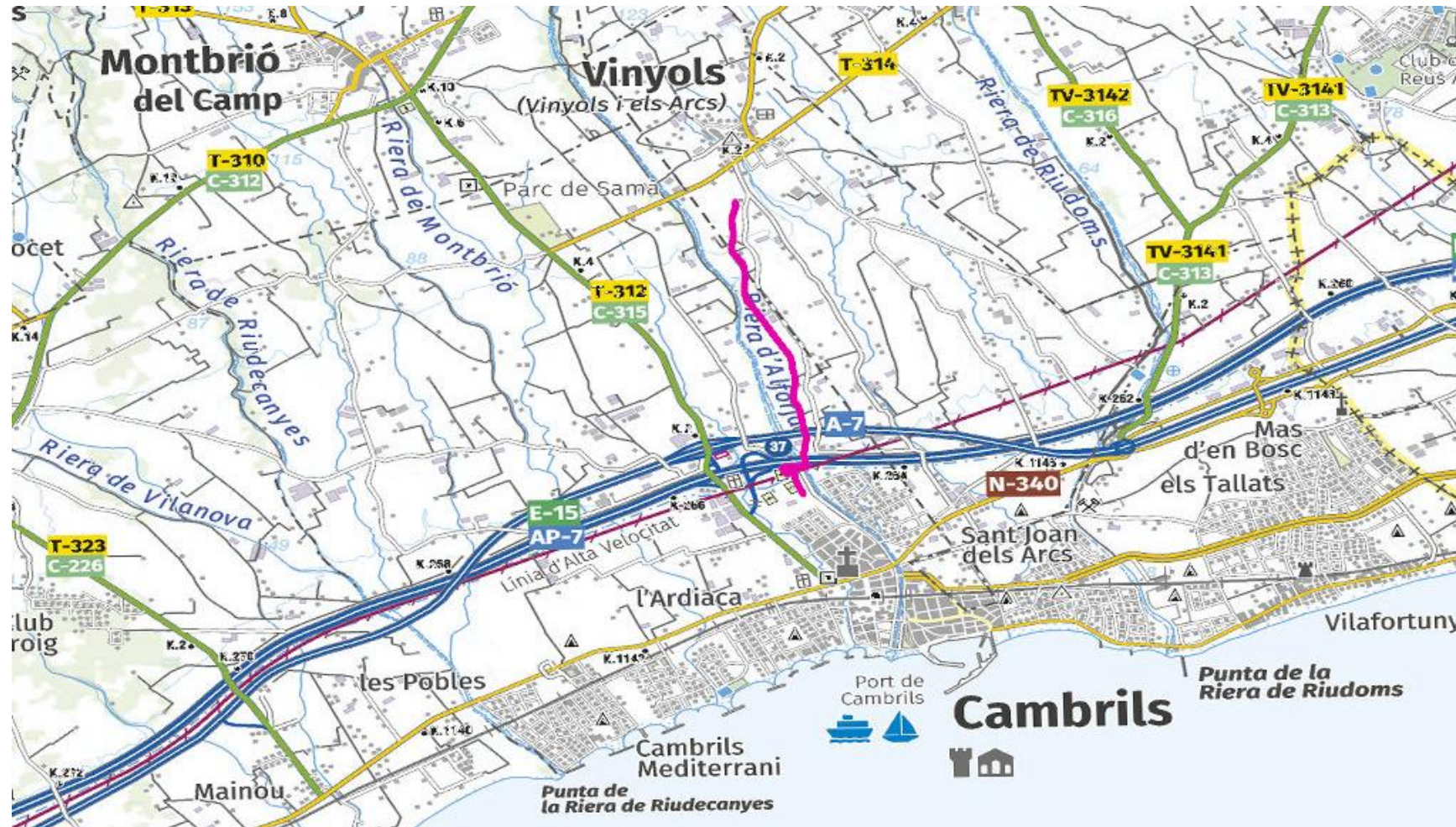
# CAMP DE TARRAGONA

<b>Codi camí</b>	T-3115
<b>Nom del camí</b>	DE MAS BLADER
<b>Terme municipal</b>	Mont-roig del Camp
<b>Comarca</b>	BAIX CAMP
<b>Classificació del camí</b>	G2
<b>Origen</b>	T-310
<b>Final</b>	N-340
<b>Longitud</b>	5,290 km
<b>Amplada</b>	5,05 m
<b>Tipus de paviment</b>	Tractament superficial
<b>Estat del paviment</b>	Regular, dolent
<b>Tipus del terreny</b>	Ondulat, accidentat
<b>Cunetes</b>	No
<b>Guais inundables</b>	Si, pk 4+176 barranc sota A7
<b>Obres de fàbrica</b>	Si, pont sobre FC corredor
<b>Senyalització</b>	No
<b>IMD</b>	437
<b>Data de presa de dades</b>	19/07/2018

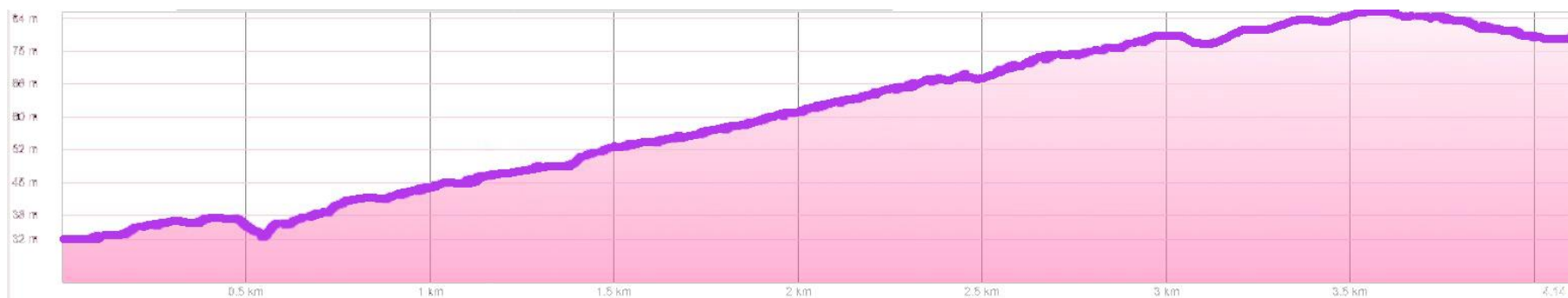
## Informació ambiental del camí

<b>Espais naturals protegits</b>	<b>Longitud afectada</b>
PEIN	0 km
ENPE	0 km
XN 2000	0 km
HIC	0 km
<b>Àmbits catalogats</b>	
Àrea interès faunístic i florístic	0 km
Espai interès geològic	0 km
Zones humides	0 km
Plans conservació d'espècies	0 km
<b>Àmbits protegits pel planejament territorial</b>	
P. T. Parcial del Camp de Tarragona	0 km

## T-3117 VINYOLS A CAMBRILS



### Planta



### Perfil longitudinal



Foto 1



Foto 2



Foto 3



Foto 4

## CAMP DE TARRAGONA

<b>Codi camí</b>	T-3117
<b>Nom del camí</b>	VINYOLS A CAMBRILS
<b>Terme municipal</b>	Cambrils
<b>Comarca</b>	BAIX CAMP
<b>Classificació del camí</b>	G2
<b>Orígen</b>	Cambrils
<b>Final</b>	Vinyols i els Arcs
<b>Longitud</b>	3,528 km
<b>Amplada</b>	4,50 m
<b>Tipus de paviment</b>	Mescla bituminosa
<b>Estat del paviment</b>	Bo
<b>Tipus del terreny</b>	Pla
<b>Cunetes</b>	Si
<b>Guais inundables</b>	Si
<b>Obres de fàbrica</b>	Si
<b>Senyalització</b>	Si
<b>IMD</b>	215
<b>Data de presa de dades</b>	03/12/2019

### Informació ambiental del camí

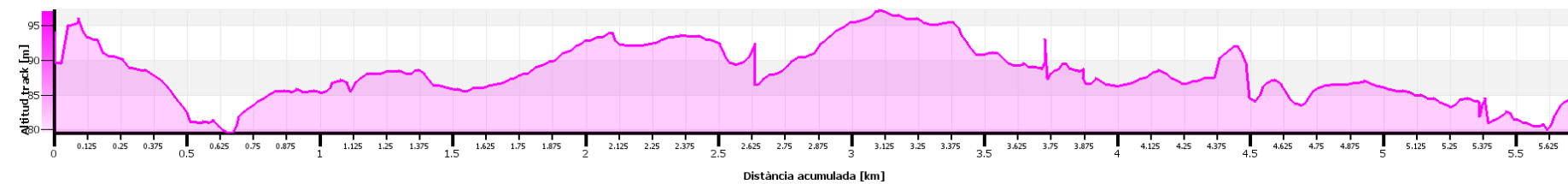
<b>Espais naturals protegits</b>	<b>Longitud afectada</b>
PEIN	0 km
ENPE	0 km
XN 2000	0 km
HIC	0 km
<b>Àmbits catalogats</b>	
Àrea interès faunístic i florístic	0 km
Espai interès geològic	0 km
Zones humides	0 km
Plans conservació d'espècies	0 km
<b>Àmbits protegits pel planejament territorial</b>	
P. T. Parcial del Camp de Tarragona	3,436 km

T-3125

# MONT-ROIG DEL CAMP AL PARC SAMÀ



Planta



Perfil longitudinal



Foto 1



Foto 2



Foto 3



Foto 4

# CAMP DE TARRAGONA

<b>Codi camí</b>	T-3125
<b>Nom del camí</b>	MONT-ROIG DEL CAMP AL PARC SAMÀ
<b>Terme municipal</b>	Mont-roig del Camp
<b>Comarca</b>	BAIX CAMP
<b>Classificació del camí</b>	G2
<b>Origen</b>	rotonda del Parc Samà
<b>Final</b>	Mont-roig del Camp
<b>Longitud</b>	4,57 km
<b>Amplada</b>	4,08 m
<b>Tipus de paviment</b>	Tractament superficial
<b>Estat del paviment</b>	Regular
<b>Tipus del terreny</b>	Accidentat
<b>Cunetes</b>	No
<b>Guals inundables</b>	Si
<b>Obres de fàbrica</b>	Si
<b>Senyalització</b>	Si. Barrera seguretat
<b>IMD</b>	121
<b>Data de presa de dades</b>	19/07/2018

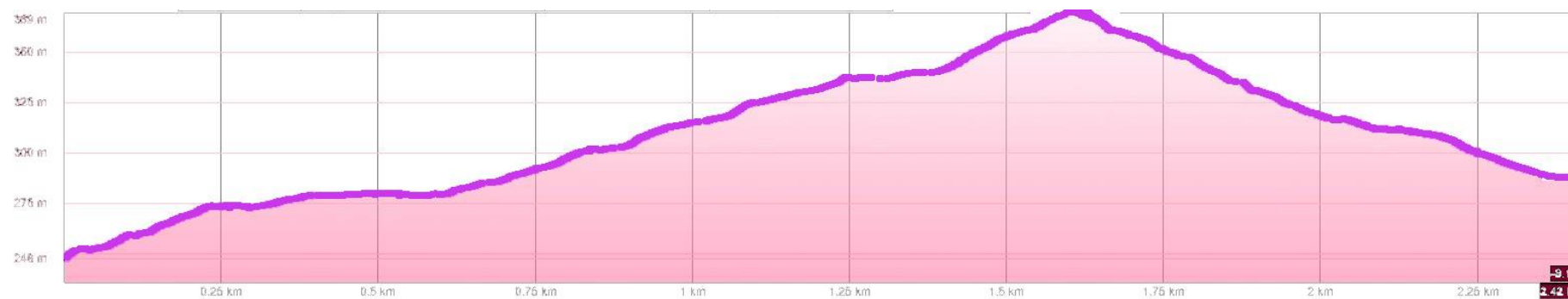
<b>Informació ambiental del camí</b>	<b>Longitud afectada</b>
<b>Espais naturals protegits</b>	
PEIN	0 km
ENPE	0 km
XN 2000	0 km
HIC	0 km
<b>Àmbits catalogats</b>	
Àrea interès faunístic i florístic	0 km
Espai interès geològic	0 km
Zones humides	0 km
Plans conservació d'espècies	0 km
<b>Àmbits protegits pel planejament territorial</b>	
P. T. Parcial del Camp de Tarragona	0 km

G2

# T-3133 DE VILANOVA D'ESCORNALBOU A COLLDEJOU



## Planta



## Perfil longitudinal



Foto 1



Foto 2



Foto 3



Foto 4

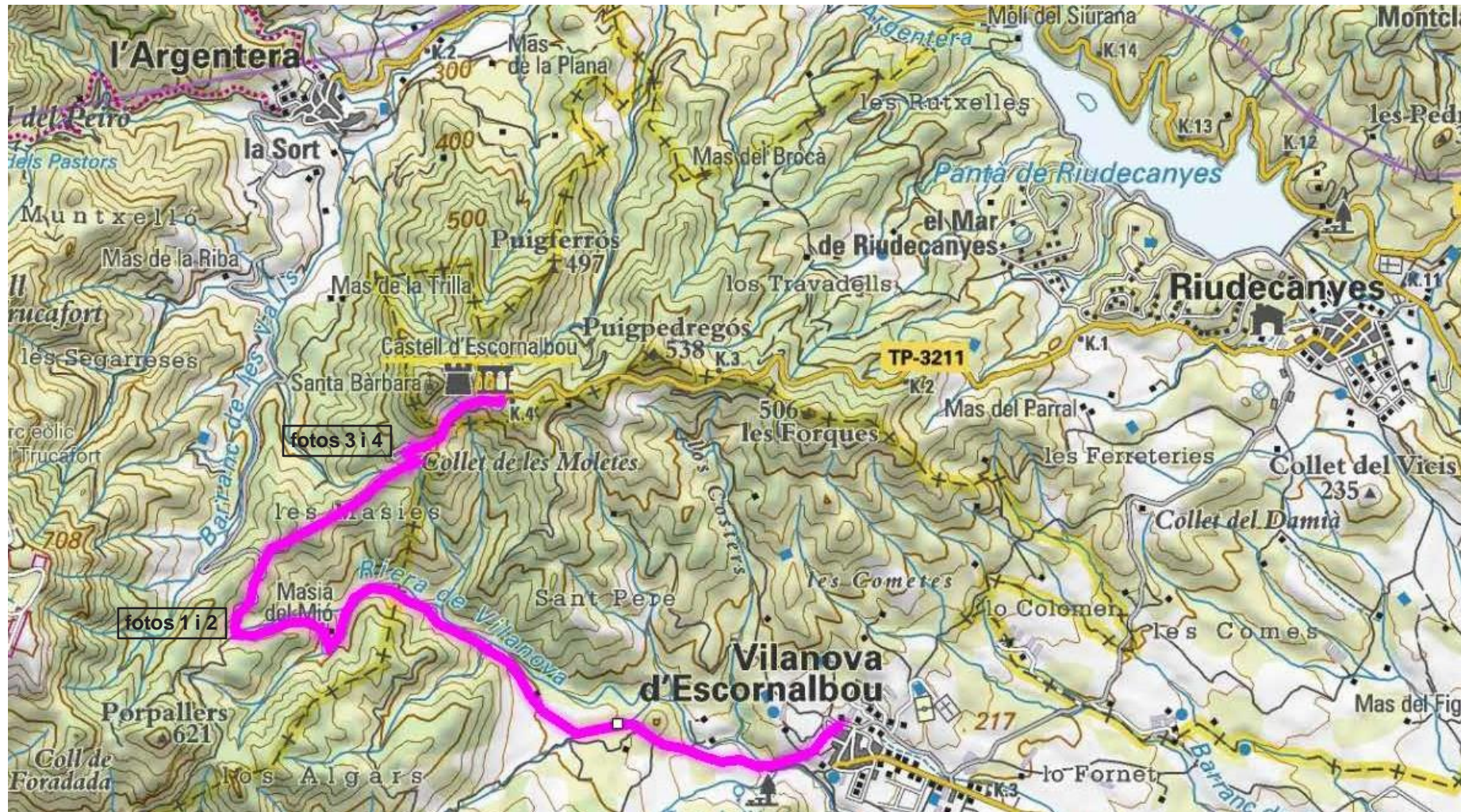
# CAMP DE TARRAGONA

Codi camí	T-3133
Nom del camí	DE VILANOVA D'ESCORNALBOU A COLLDEJOU
Terme municipal	Vilanova d'Escornalbou
Comarca	BAIX CAMP
Classificació del camí	G2
Origen	Vilanova d'Escornalbou
Final	T-322
Longitud	2,405 km
Amplada	7,94 m
Tipus de paviment	Tractament superficial
Estat del paviment	Bo
Tipus del terreny	Accidentat
Cunetes	Si
Guals inundables	No
Obres de fàbrica	No
Senyalització	Horizontal no / vertical si
IMD	34
Data de presa de dades	05/09/2019

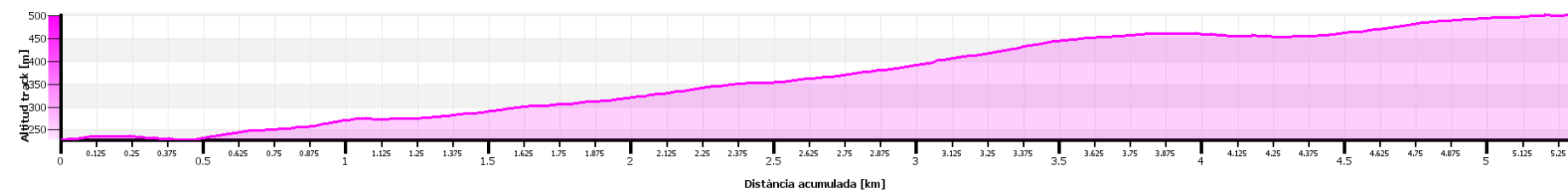
## Informació ambiental del camí

Espais naturals protegits	Longitud afectada
PEIN	0 km
ENPE	0 km
XN 2000	0 km
HIC	0 km
Àmbits catalogats	
Àrea interès faunístic i florístic	0 km
Espai interès geològic	0 km
Zones humides	0 km
Plans conservació d'espècies	0 km
Àmbits protegits pel planejament territorial	
P. T. Parcial del Camp de Tarragona	2,405 km

# T-3141 VILANOVA D'ESCORNALBOU AL CASTELL



Planta



Perfil longitudinal



Foto 1




Foto 2




Foto 3



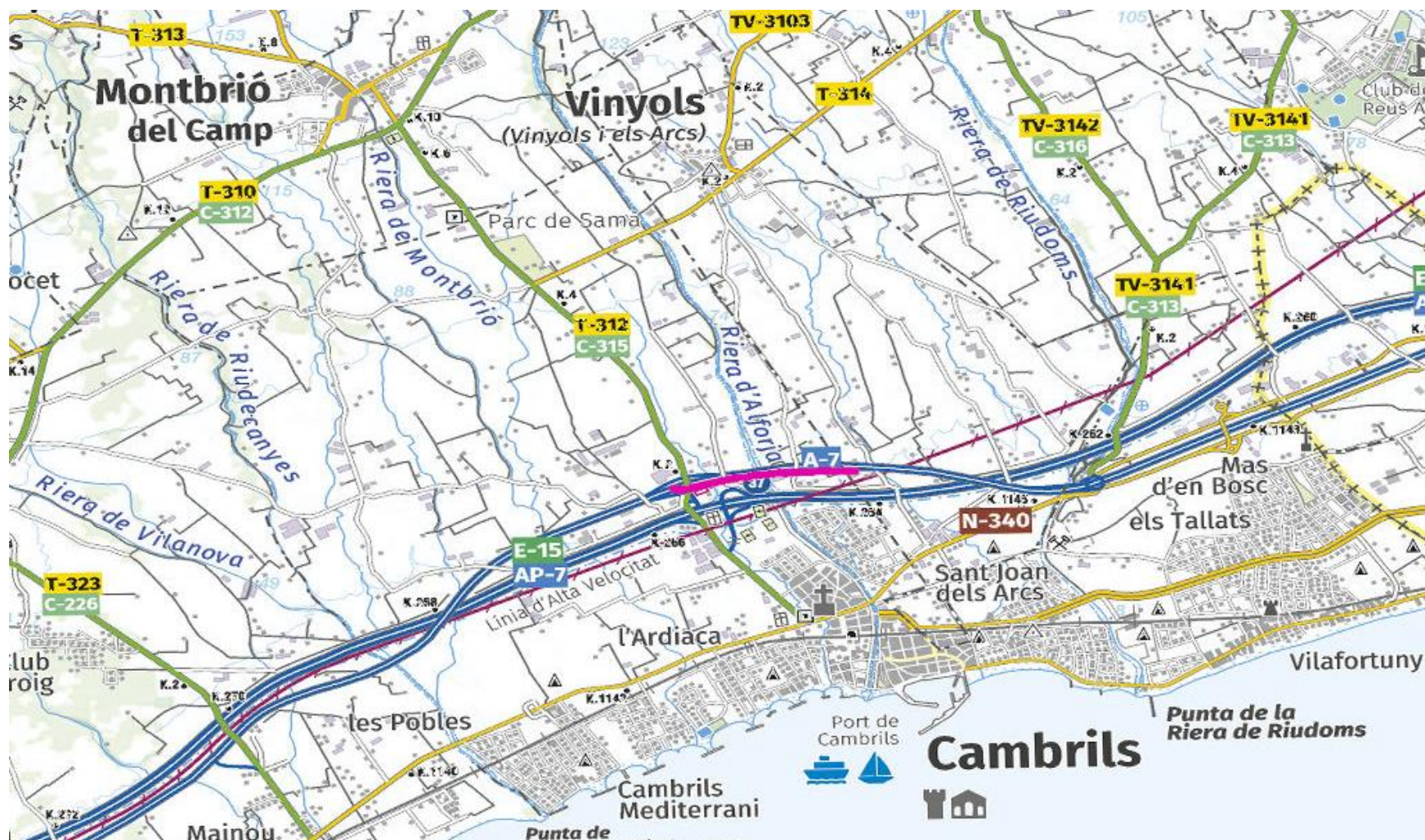
Foto 4

# CAMP DE TARRAGONA

<b>Codi camí</b>	T-3141
<b>Nom del camí</b>	VILANOVA D'ESCORNALBOU A CASTELL D'ESCORNALBOU
<b>Terme municipal</b>	Vilanova d'Escornalbou, Argentera, Riudecanyes
<b>Comarca</b>	BAIX CAMP
<b>Classificació del camí</b>	G2
<b>Orígen</b>	Vilanova d'Escornalbou
<b>Final</b>	TP-3211
<b>Longitud</b>	5,33 km
<b>Amplada</b>	5,43 m
<b>Tipus de paviment</b>	Tractament superficial
<b>Estat del paviment</b>	Regular
<b>Tipus del terreny</b>	Molt accidentat
<b>Cunetes</b>	Si
<b>Guals inundables</b>	No
<b>Obres de fàbrica</b>	No
<b>Senyalització</b>	No
<b>IMD</b>	97
<b>Data de presa de dades</b>	24/07/2018

<b>Informació ambiental del camí</b>	<b>Longitud afectada</b>
<b>Espais naturals protegits</b>	
PEIN	0 km
ENPE	0 km
XN 2000	0 km
HIC	0 km
<b>Àmbits catalogats</b>	
Àrea interès faunístic i florístic	0 km
Espai interès geològic	0 km
Zones humides	0 km
Plans conservació d'espècies	0 km
<b>Àmbits protegits pel planejament territorial</b>	
P. T. Parcial del Camp de Tarragona	0 km

# T-3181 CONNEXIÓ ENTRE CAMÍ DE MONTBRIÓ I DE SANT JOAN



## Planta



## Perfil longitudinal



Foto 1



Foto 2



Foto 3



Foto 4

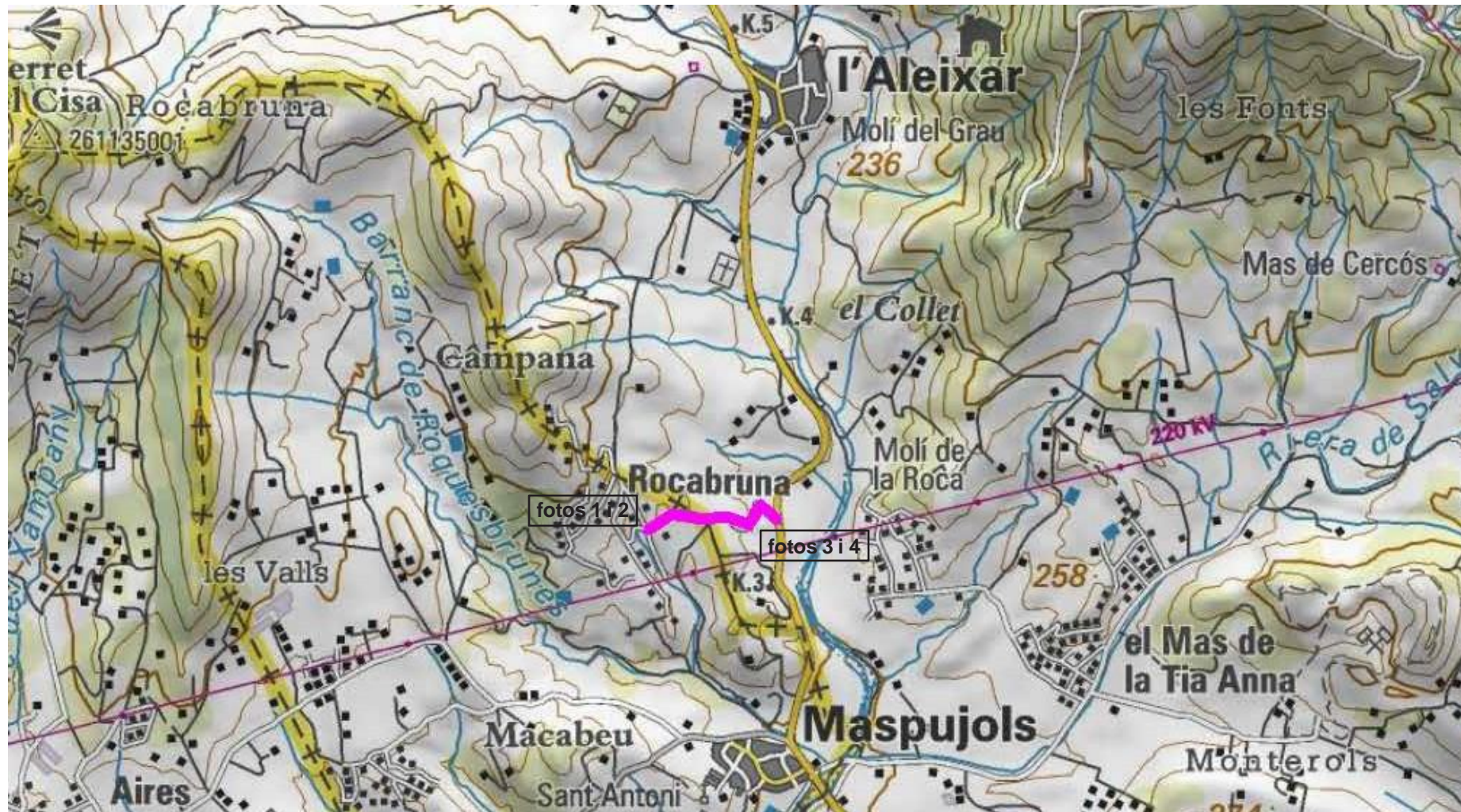
# CAMP DE TARRAGONA

<b>Codi camí</b>	T-3124
<b>Nom del camí</b>	CONNEXIÓ ENTRE CAMÍ DE MONTBRIÓ I DE SANT JOAN
<b>Terme municipal</b>	Cambrils
<b>Comarca</b>	BAIX CAMP
<b>Classificació del camí</b>	G2
<b>Orígen</b>	Camí de Montbrí
<b>Final</b>	Camí de Sant Joan
<b>Longitud</b>	1,560 km
<b>Amplada</b>	4,10 m
<b>Tipus de paviment</b>	Tractament superficial / terres
<b>Estat del paviment</b>	Regular
<b>Tipus del terreny</b>	Pla
<b>Cunetes</b>	No
<b>Guals inundables</b>	No
<b>Obres de fàbrica</b>	No
<b>Senyalització</b>	No
<b>IMD</b>	163
<b>Data de presa de dades</b>	03/09/2019

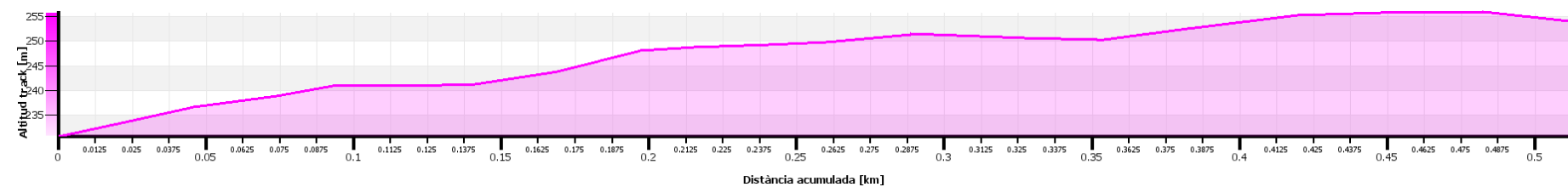
<b>Informació ambiental del camí</b>	<b>Longitud afectada</b>
<b>Espais naturals protegits</b>	
PEIN	0 km
ENPE	0 km
XN 2000	0 km
HIC	0 km
<b>Àmbits catalogats</b>	
Àrea interès faunístic i florístic	0 km
Espai interès geològic	0 km
Zones humides	0 km
Plans conservació d'espècies	0 km
<b>Àmbits protegits pel planejament territorial</b>	
P. T. Parcial del Camp de Tarragona	1,560 km



# T-3221 ACCÉS A ROQUESBRUNES



Planta



Perfil longitudinal



Foto 1



Foto 2



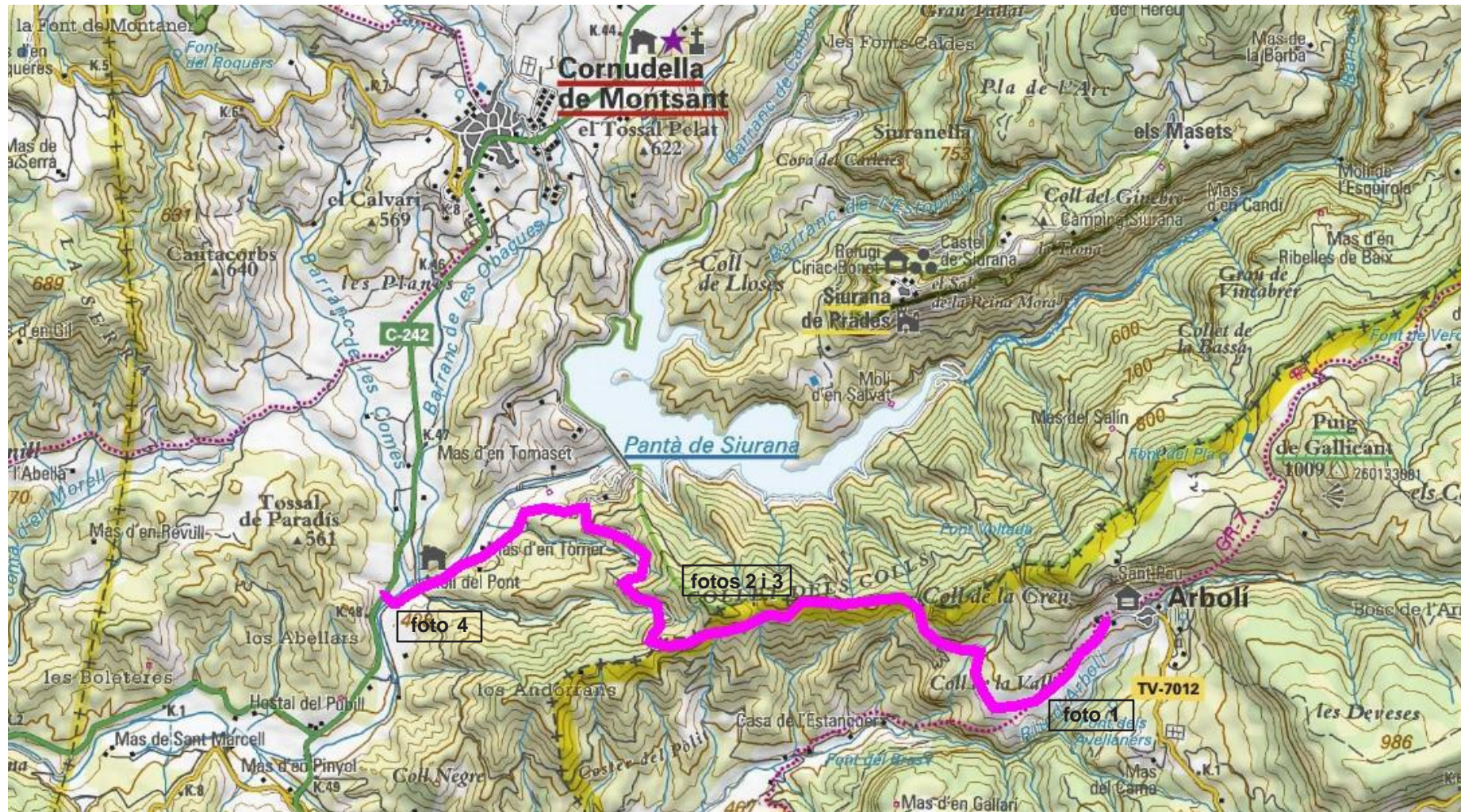
Foto 3



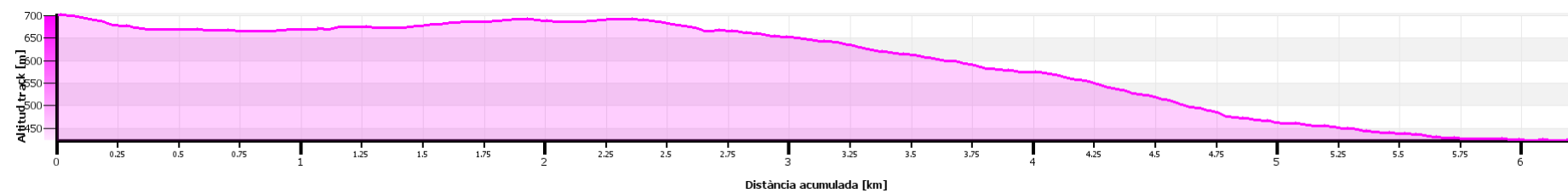
Foto 4

# CAMP DE TARRAGONA

<b>Codi camí</b>	T-3221
<b>Nom del camí</b>	ACCÉS A ROQUESBRUNES
<b>Terme municipal</b>	L'Aleixar i Maspujols
<b>Comarca</b>	BAIX CAMP
<b>Classificació del camí</b>	G2
<b>Origen</b>	T-704
<b>Final</b>	cruïlla inici urbanització
<b>Longitud</b>	0,52 km
<b>Amplada</b>	3,13 m
<b>Tipus de paviment</b>	Tractament superficial
<b>Estat del paviment</b>	Regular / dolent
<b>Tipus del terreny</b>	Molt accidentat
<b>Cunetes</b>	No
<b>Guals inundables</b>	No
<b>Obres de fàbrica</b>	No
<b>Senyalització</b>	No
<b>IMD</b>	244
<b>Data de presa de dades</b>	31/07/2018
<b>Informació ambiental del camí</b>	<b>Longitud afectada</b>
<b>Espais naturals protegits</b>	
PEIN	0 km
ENPE	0 km
XN 2000	0 km
HIC	0 km
<b>Àmbits catalogats</b>	
Àrea interès faunístic i florístic	0 km
Espai interès geològic	0 km
Zones humides	0 km
Plans conservació d'espècies	0 km
<b>Àmbits protegits pel planejament territorial</b>	
P. T. Parcial del Camp de Tarragona	0 km



Planta



Perfil longitudinal




Foto 1



Foto 2



Foto 3



Foto 4

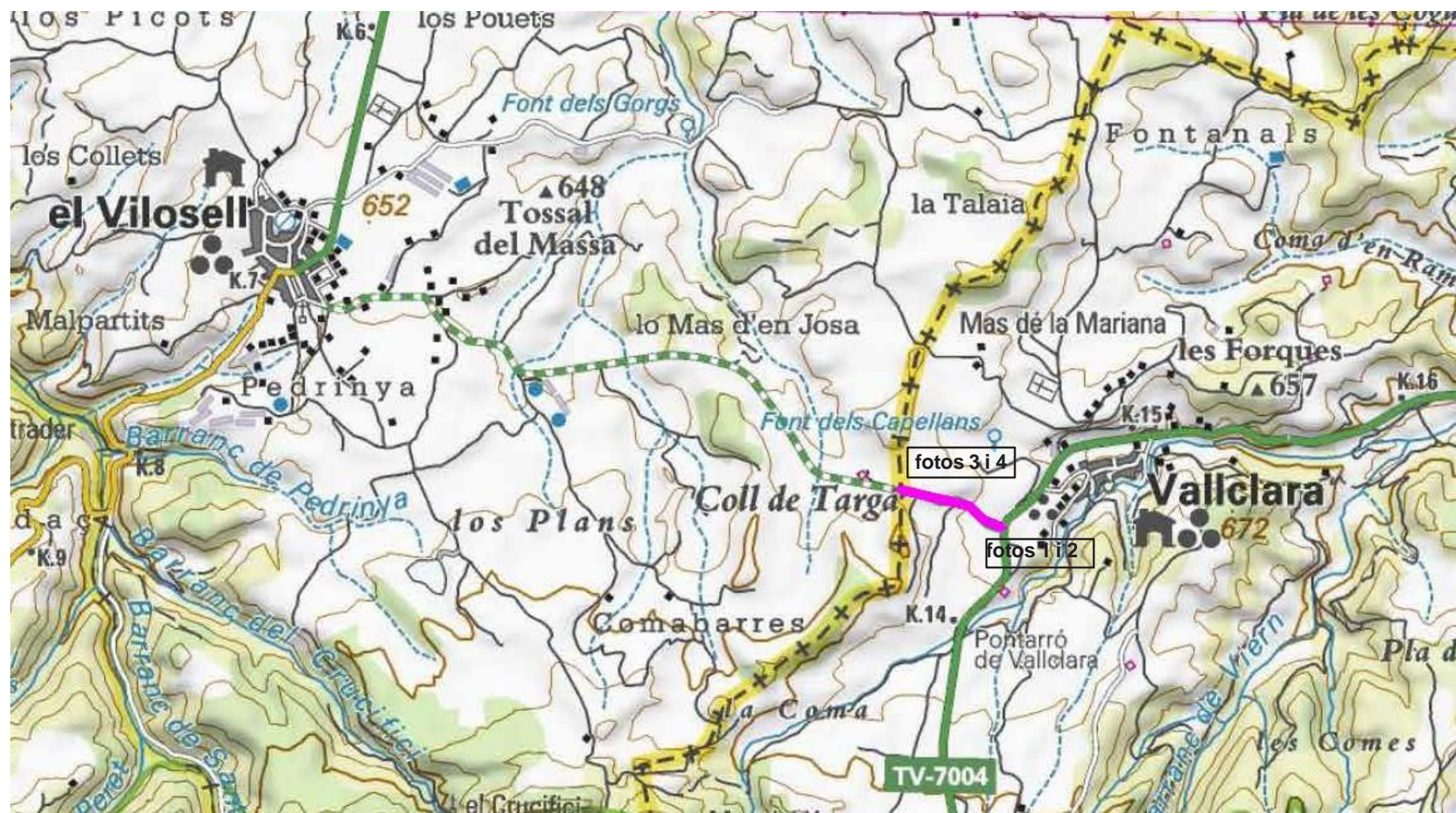
CAMP DE TARRAGONA

Codi camí	T-3222
Nom del camí	D'ARBOLÍ AL PANTÀ DE SIURANA
Terme municipal	Arbolí i Cornudella de Montserrat
Comarca	BAIX CAMP I PRIORAT
Classificació del camí	G2
Orígen	Arbolí
Final	C-242

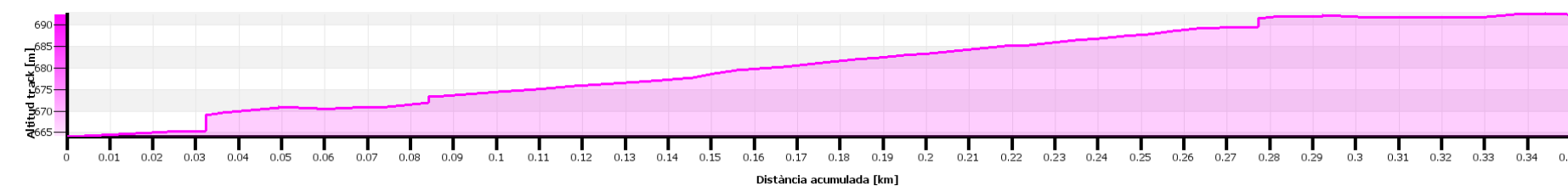
Longitud	6,613 km
Amplada	4,30 m
Tipus de paviment	Tractament superficial
Estat del paviment	Dolent
Tipus del terreny	Molt accidentat
Cunetes	Si
Guals inundables	No
Obres de fàbrica	Si
Senyalització	Si
IMD	168
Data de presa de dades	26/07/2018

Informació ambiental del camí	Longitud afectada
<b>Espais naturals protegits</b>	
PEIN	0 km
ENPE	0 km
XN 2000	0 km
HIC	0 km
<b>Àmbits catalogats</b>	
Àrea interès faunístic i florístic	0 km
Espai interès geològic	0 km
Zones humides	0 km
Plans conservació d'espècies	0 km
<b>Àmbits protegits pel planejament territorial</b>	
P. T. Parcial del Camp de Tarragona	0 km

# T-3228 VALLCLARA AL VILOSELL



Planta



Perfil longitudinal



Foto 1

Foto 2

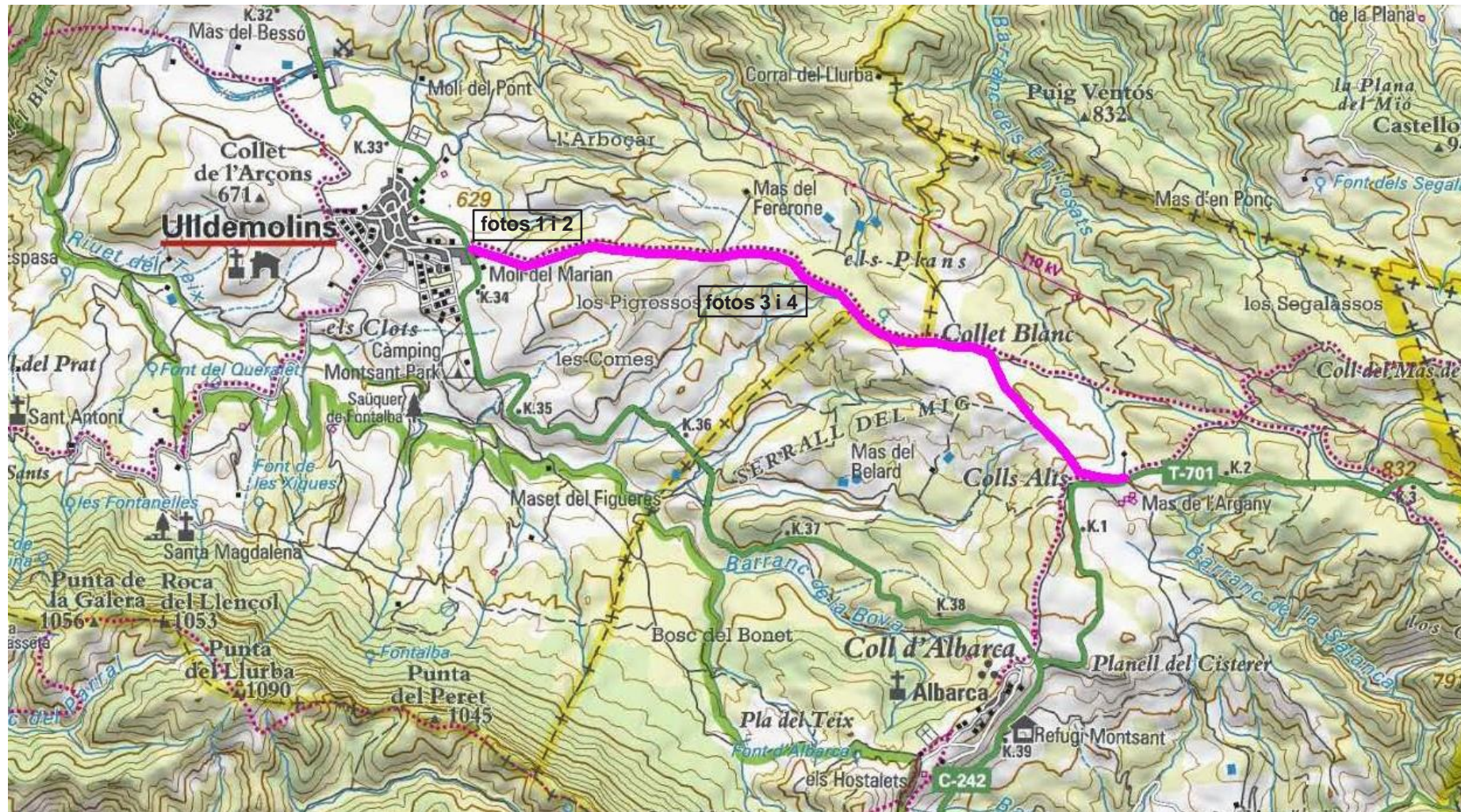
Foto 3

Foto 4

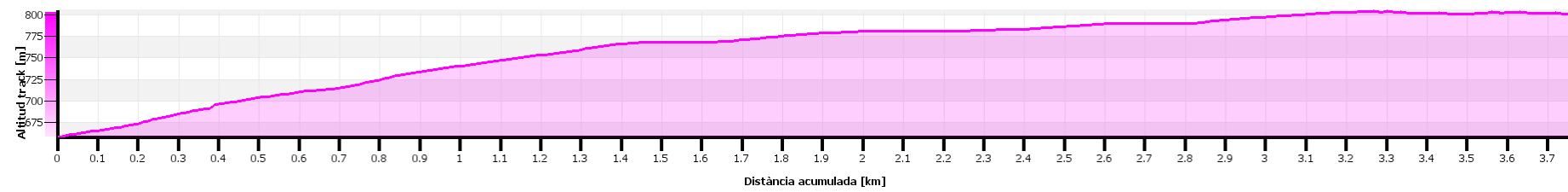
# CAMP DE TARRAGONA

Codi camí	T-3228
Nom del camí	VALLCLARA AL VILOSELL
Terme municipal	Vallclara
Comarca	CONCA DE BARBERÀ
Classificació del camí	G2
Origen	TV-7004 Vallclara
Final	límit comarcal amb Lleida
Longitud	0,40 km
Amplada	5,70 m
Tipus de paviment	Tractament superficial
Estat del paviment	Regular / dolent
Tipus del terreny	Accidentat
Cunetes	Si
Guals inundables	No
Obres de fàbrica	No
Senyalització	No
IMD	201
Data de presa de dades	14/09/2018

Informació ambiental del camí	Longitud afectada
Espais naturals protegits	
PEIN	0 km
ENPE	0 km
XN 2000	0 km
HIC	0 km
Àmbits catalogats	
Àrea interès faunístic i florístic	0 km
Espai interès geològic	0 km
Zones humides	0 km
Plans conservació d'espècies	0 km
Àmbits protegits pel planejament territorial	
P. T. Parcial del Camp de Tarragona	0 km



Planta



Perfil longitudinal



Foto 1



Foto 2



Foto 3

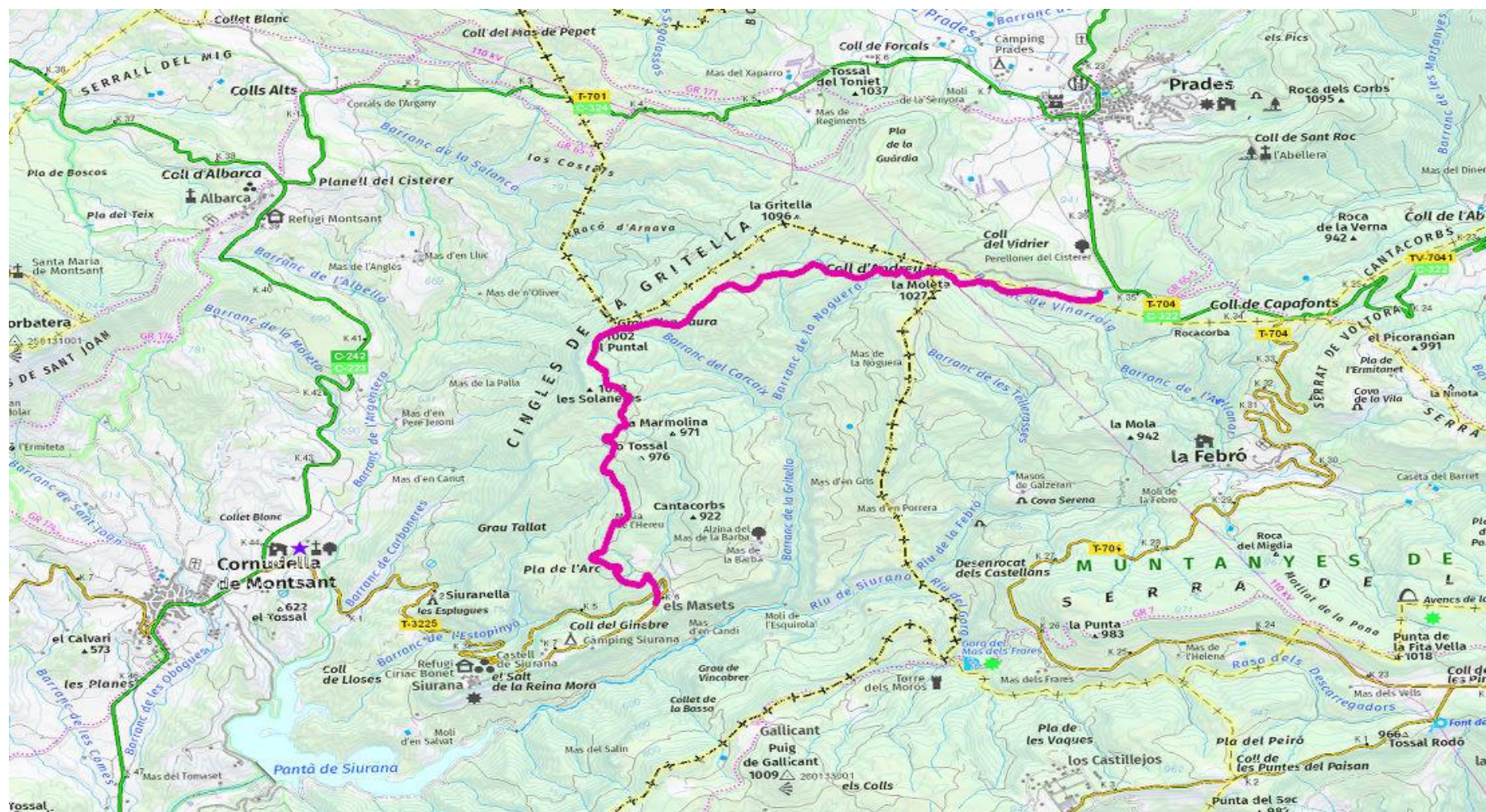


Foto 4

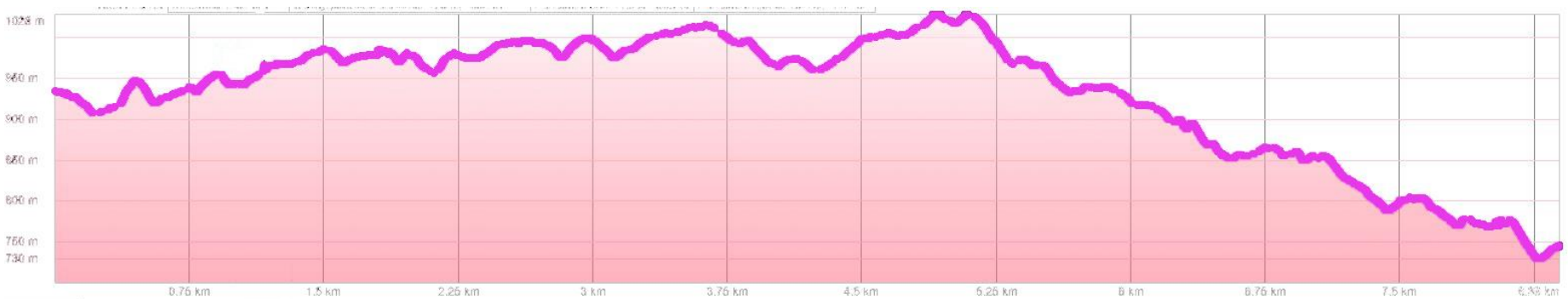
<b>Codi camí</b>	T-3286
<b>Nom del camí</b>	ULLDEMOLINS A PRADES
<b>Terme municipal</b>	Ulldemolins, Cornudella de Montsant
<b>Comarca</b>	PRIORAT
<b>Classificació del camí</b>	G2
<b>Origen</b>	Ulldemolins
<b>Final</b>	T-701 Prades
<b>Longitud</b>	3,790 km
<b>Amplada</b>	5,16 m
<b>Tipus de paviment</b>	Tractament superficial
<b>Estat del paviment</b>	Regular
<b>Tipus del terreny</b>	Accidentat
<b>Cunetes</b>	No
<b>Guals inundables</b>	No
<b>Obres de fàbrica</b>	No
<b>Senyalització</b>	Si
<b>IMD</b>	85
<b>Data de presa de dades</b>	19/11/2018

<b>Informació ambiental del camí</b>	<b>Longitud afectada</b>
<b>Espais naturals protegits</b>	
PEIN	0 km
ENPE	0 km
XN 2000	0 km
HIC	0 km
<b>Àmbits catalogats</b>	
Àrea interès faunístic i florístic	0 km
Espai interès geològic	0 km
Zones humides	0 km
Plans conservació d'espècies	0 km
<b>Àmbits protegits pel planejament territorial</b>	
P. T. Parcial del Camp de Tarragona	0 km

# T-3299 DE SIURANA FINS A LA CARRETERA T-704



## Planta



## Perfil longitudinal



Foto 1

Foto 2

Foto 3

Foto 4

# CAMP DE TARRAGONA

Codi camí  
Nom del camí

Terme municipal  
Comarca  
Classificació del camí  
Orígen  
Final  
Longitud  
Amplada  
Tipus de paviment  
Estat del paviment  
Tipus del terreny  
Cunetes  
Guals inundables  
Obres de fàbrica  
Senyalització  
IMD  
Data de presa de dades

T-3299  
DE SIURANA FINS A LA  
CARRETERA T-704

Cornudella de Montsant  
PRIORAT  
G2  
Siurana  
T-704  
8,309 km  
3,99 m  
Terres  
Regular / Dolent  
Accidentat  
No  
No  
No  
No  
293  
09/09/2019

## Informació ambiental del camí

### Espais naturals protegits

PEIN 8,052 km  
ENPE 0 km  
XN 2000 8,052 km  
HIC 0 km

### Àmbits catalogats

Àrea interès faunístic i florístic 0 km  
Espai interès geològic 0 km  
Zones humides 0 km  
Plans conservació d'espècies 0 km

### Àmbits protegits pel planejament territorial

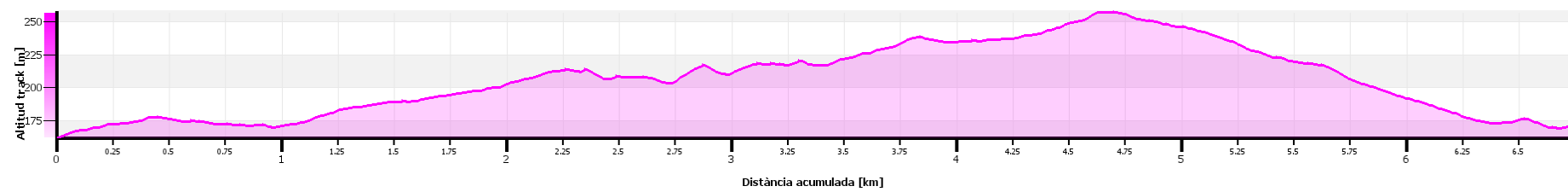
P. T. Parcial del Camp de Tarragona 8,052 km

## Longitud afectada

# T-4226 SALOMÓ A BONASTRE



Planta



Perfil longitudinal



Foto 1



Foto 2



Foto 3

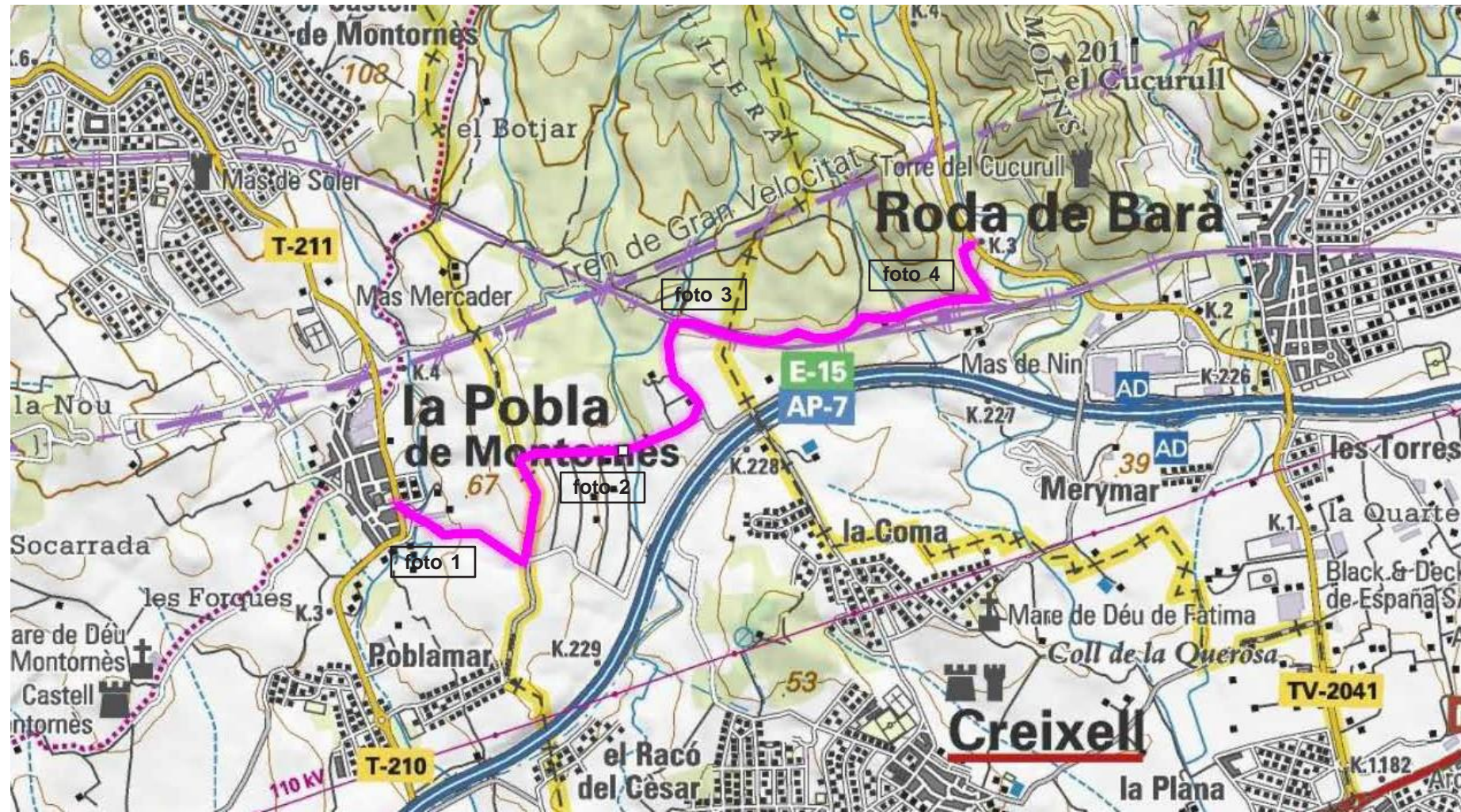
# CAMP DE TARRAGONA

<b>Codi camí</b>	T-4226
<b>Nom del camí</b>	SALOMÓ A BONASTRE
<b>Terme municipal</b>	Salomó i Bonastre
<b>Comarca</b>	TARRAGONÈS
<b>Classificació del camí</b>	G2
<b>Origen</b>	Salomó
<b>Final</b>	Bonastre
<b>Longitud</b>	6,77 km
<b>Amplada</b>	4,77 m
<b>Tipus de paviment</b>	Trams de formigó, mescles bituminoses i terres
<b>Estat del paviment</b>	Regular, molt dolent terra
<b>Tipus del terreny</b>	Molt accidentat
<b>Cunetes</b>	No
<b>Guals inundables</b>	Si
<b>Obres de fàbrica</b>	No
<b>Senyalització</b>	No
<b>IMD</b>	22
<b>Data de presa de dades</b>	03/09/2018

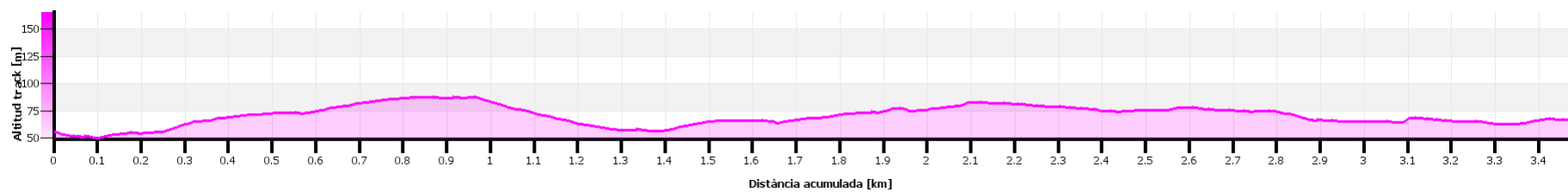
<b>Informació ambiental del camí</b>	<b>Longitud afectada</b>
<b>Espais naturals protegits</b>	
PEIN	0 km
ENPE	0 km
XN 2000	0 km
HIC	0 km
<b>Àmbits catalogats</b>	
Àrea interès faunístic i florístic	0 km
Espai interès geològic	0 km
Zones humides	0 km
Plans conservació d'espècies	0 km
<b>Àmbits protegits pel planejament territorial</b>	
P. T. Parcial del Camp de Tarragona	0 km

T-4232

# POBLA DE MONTORNÈS A RODA DE BARÀ



Planta



Perfil longitudinal



Foto 3

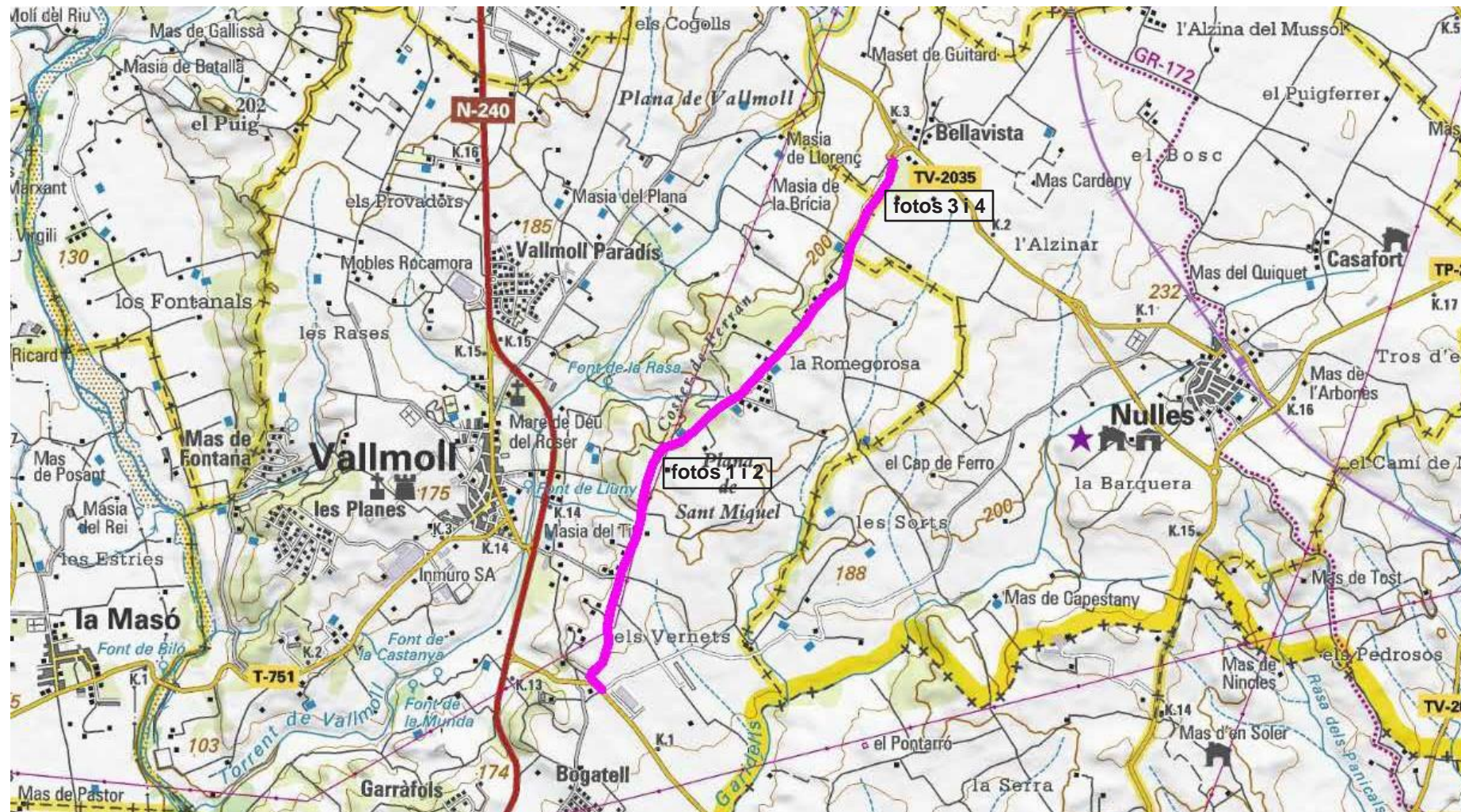
Foto 4

# CAMP DE TARRAGONA

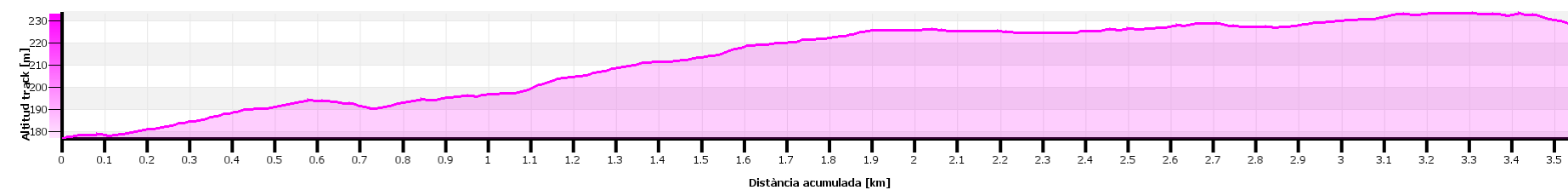
<b>Codi camí</b>	T-4232
<b>Nom del camí</b>	POBLA DE MONOTRNÈS A RODA DE BARÀ
<b>Terme municipal</b>	Pobla de Montornès, Creixell i Roda de Barà
<b>Comarca</b>	TARRAGONÈS
<b>Classificació del camí</b>	G2
<b>Orígen</b>	Pobla de Montornès
<b>Final</b>	TV-2041
<b>Longitud</b>	3,71 km
<b>Amplada</b>	5,03 m
<b>Tipus de paviment</b>	Mescla bituminosa
<b>Estat del paviment</b>	Regular
<b>Tipus del terreny</b>	Accidentat
<b>Cunetes</b>	No
<b>Guals inundables</b>	Si
<b>Obres de fàbrica</b>	Si
<b>Senyalització</b>	No
<b>IMD</b>	403
<b>Data de presa de dades</b>	29/08/2018
<b>Informació ambiental del camí</b>	<b>Longitud afectada</b>
<b>Espais naturals protegits</b>	
PEIN	0 km
ENPE	0 km
XN 2000	0 km
HIC	0 km
<b>Àmbits catalogats</b>	
Àrea interès faunístic i florístic	0 km
Espai interès geològic	0 km
Zones humides	0 km
Plans conservació d'espècies	0 km
<b>Àmbits protegits pel planejament territorial</b>	
P. T. Parcial del Camp de Tarragona	0 km

G2

# T-4237 VALLMOLL A BELLAVISTA



Planta



Perfil longitudinal



Foto 3

Foto 4

# CAMP DE TARRAGONA

<b>Codi camí</b>	T-4237
<b>Nom del camí</b>	VALLMOLL A BELLAVISTA
<b>Terme municipal</b>	Vallmoll i Nulles
<b>Comarca</b>	ALT CAMP
<b>Classificació del camí</b>	G2
<b>Origen</b>	Polígon industrial T-223
<b>Final</b>	tram antic TV-2035 a Bellavista
<b>Longitud</b>	3,59 km
<b>Amplada</b>	3,76 m
<b>Tipus de paviment</b>	Tractament superficial i mescla bituminosa
<b>Estat del paviment</b>	Regular
<b>Tipus del terreny</b>	Ondulat
<b>Cunetes</b>	No
<b>Guals inundables</b>	No
<b>Obres de fàbrica</b>	No
<b>Senyalització</b>	No
<b>IMD</b>	55
<b>Data de presa de dades</b>	08/11/2018

## Informació ambiental del camí

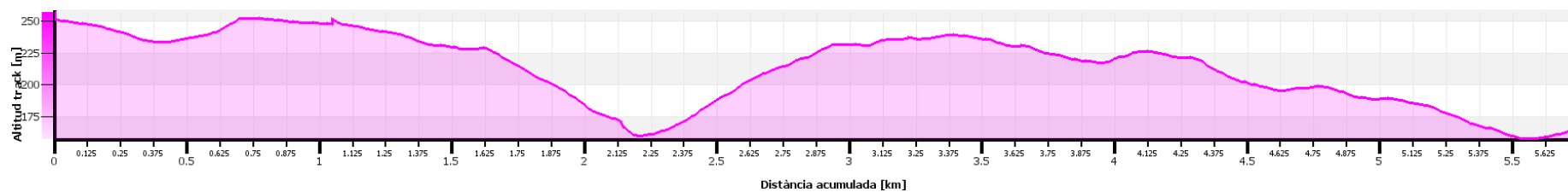
<b>Espais naturals protegits</b>	<b>Longitud afectada</b>
PEIN	0 km
ENPE	0 km
XN 2000	0 km
HIC	0 km
<b>Àmbits catalogats</b>	
Àrea interès faunístic i florístic	0 km
Espai interès geològic	0 km
Zones humides	0 km
Plans conservació d'espècies	0 km
<b>Àmbits protegits pel planejament territorial</b>	
P. T. Parcial del Camp de Tarragona	0 km



# T-4248 VILABELLA A SALOMÓ



Planta



Perfil longitudinal



Foto 3

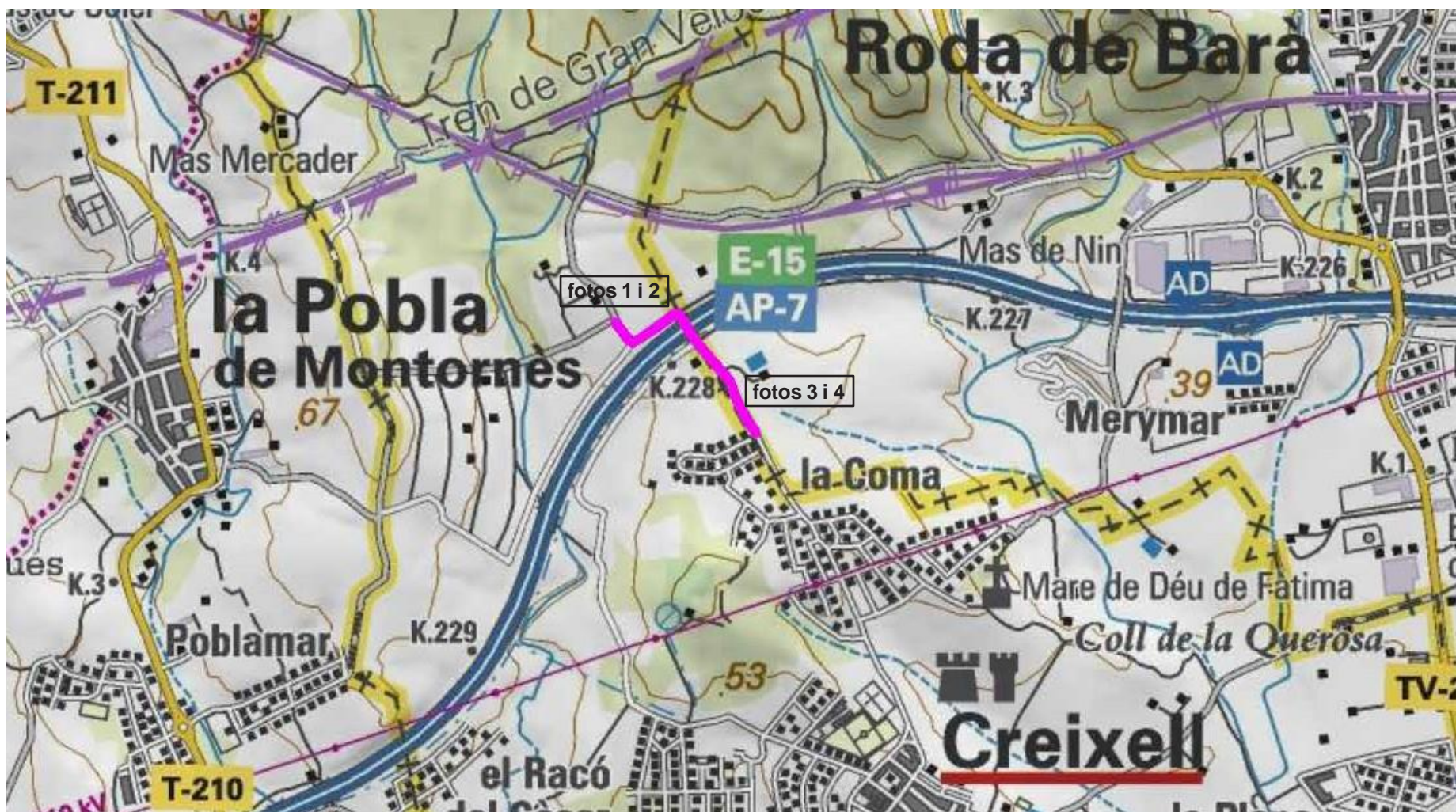
Foto 4

# CAMP DE TARRAGONA

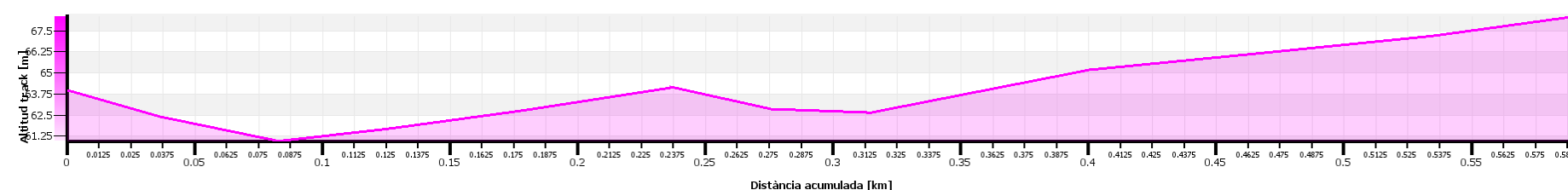
<b>Codi camí</b>	T-4248
<b>Nom del camí</b>	VILABELLA A SALOMÓ
<b>Terme municipal</b>	Vilabella i Salomó
<b>Comarca</b>	TARRAGONÈS
<b>Classificació del camí</b>	G2
<b>Orígen</b>	Vilabella
<b>Final</b>	Salomó
<b>Longitud</b>	5,96 km
<b>Amplada</b>	3,72 m
<b>Tipus de paviment</b>	Tractament superficial i terra
<b>Estat del paviment</b>	Bo TS i Dolent terra
<b>Tipus del terreny</b>	Accidentat, molt accidentat
<b>Cunetes</b>	No
<b>Guals inundables</b>	Si
<b>Obres de fàbrica</b>	No
<b>Senyalització</b>	No
<b>IMD</b>	73
<b>Data de presa de dades</b>	04/09/2018

<b>Informació ambiental del camí</b>	<b>Longitud afectada</b>
<b>Espais naturals protegits</b>	
PEIN	0 km
ENPE	0 km
XN 2000	0 km
HIC	0 km
<b>Àmbits catalogats</b>	
Àrea interès faunístic i florístic	0 km
Espai interès geològic	0 km
Zones humides	0 km
Plans conservació d'espècies	0 km
<b>Àmbits protegits pel planejament territorial</b>	
P. T. Parcial del Camp de Tarragona	0 km

## T-4258 POBLA DE MONTORNÈS A LA COMA



Planta



Perfil longitudinal



Foto 3

Foto 4

## CAMP DE TARRAGONA

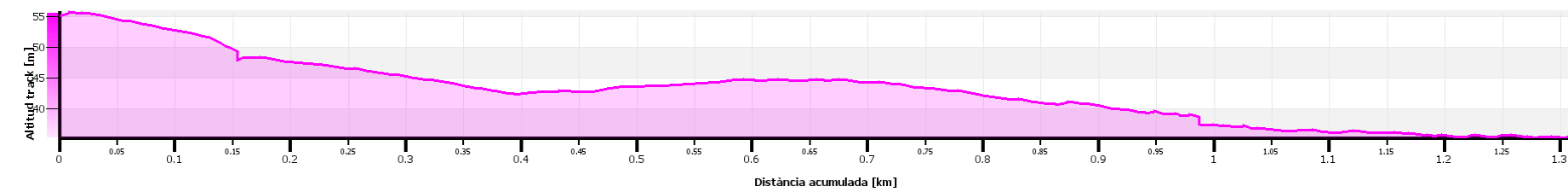
Codi camí	T-4258
Nom del camí	POBLA DE MONTORNÈS A LA COMA
Terme municipal	Creixell
Comarca	TARAGONÈS
Classificació del camí	G2
Orígen	camí T-4232 de Pobra de Montornès a Roda
Final	La Coma
Longitud	0,64 km
Amplada	4,30 m
Tipus de paviment	Mescla bituminosa
Estat del paviment	Regular
Tipus del terreny	Ondulat
Cunetes	No
Guais inundables	No
Obres de fàbrica	Si
Senyalització	No
IMD	337
Data de presa de dades	03/09/2018

Informació ambiental del camí	Longitud afectada
Espais naturals protegits	
PEIN	0 km
ENPE	0 km
XN 2000	0 km
HIC	0 km
Àmbits catalogats	
Àrea interès faunístic i florístic	0 km
Espai interès geològic	0 km
Zones humides	0 km
Plans conservació d'espècies	0 km
Àmbits protegits pel planejament territorial	
P. T. Parcial del Camp de Tarragona	0 km

# T-4259 DE LA PALLISSA CREMADA



Planta



Perfil longitudinal



Foto 3

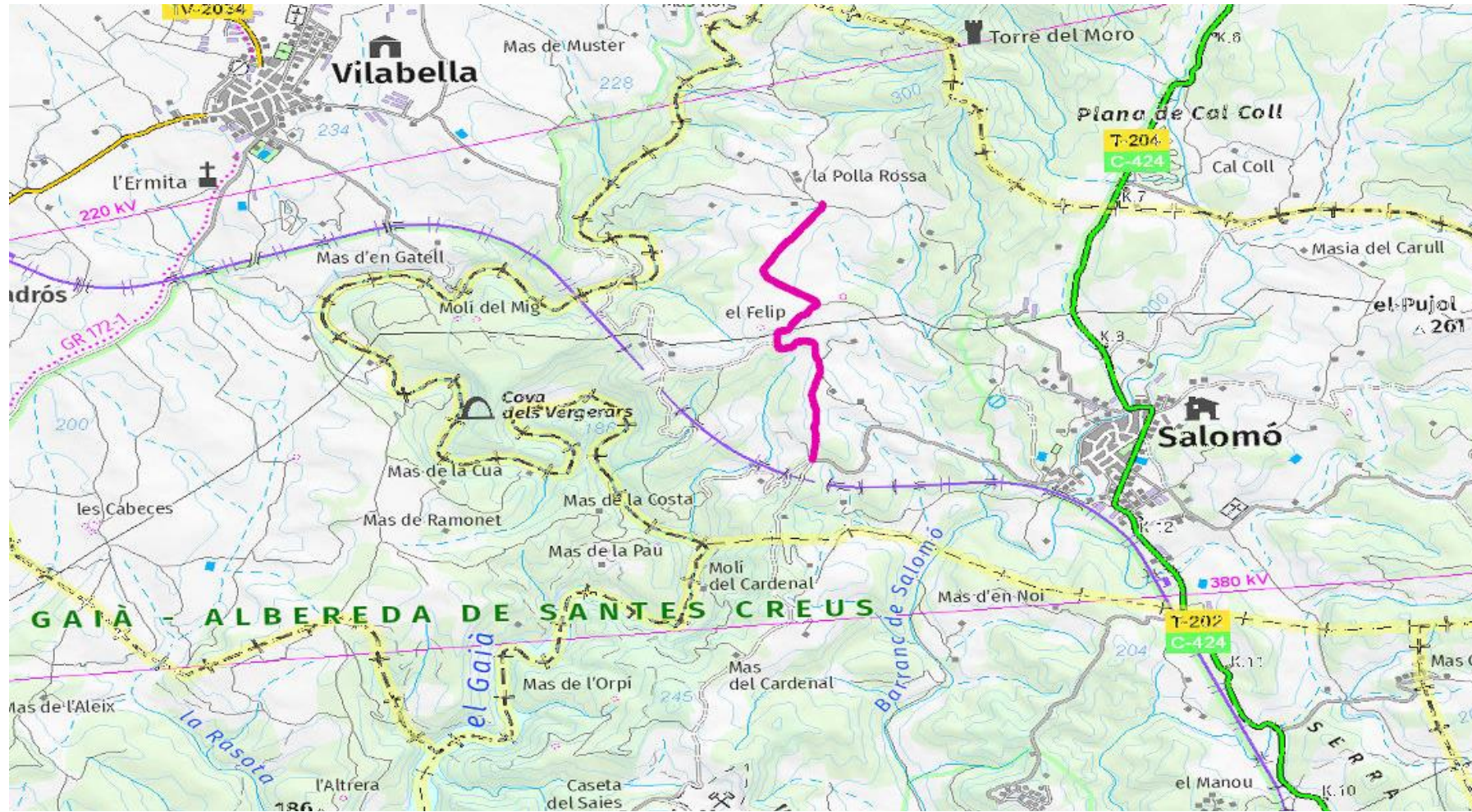
Foto 4

# CAMP DE TARRAGONA

<b>Codi camí</b>	T-4259
<b>Nom del camí</b>	DE LA PALLISSA CREMADA
<b>Terme municipal</b>	El Vendrell
<b>Comarca</b>	BAIX PENEDEÈS
<b>Classificació del camí</b>	G2
<b>Origen</b>	Sant Vicenç de Calders
<b>Final</b>	El colomer
<b>Longitud</b>	1,34 km
<b>Amplada</b>	5,65 m
<b>Tipus de paviment</b>	Tractament superficial
<b>Estat del paviment</b>	Regular
<b>Tipus del terreny</b>	Ondulat
<b>Cunetes</b>	No
<b>Guals inundables</b>	No
<b>Obres de fàbrica</b>	No
<b>Senyalització</b>	No
<b>IMD</b>	339
<b>Data de presa de dades</b>	04/09/2018

<b>Informació ambiental del camí</b>	<b>Longitud afectada</b>
<b>Espais naturals protegits</b>	
PEIN	0 km
ENPE	0 km
XN 2000	0 km
HIC	0 km
<b>Àmbits catalogats</b>	
Àrea interès faunístic i florístic	0 km
Espai interès geològic	0 km
Zones humides	0 km
Plans conservació d'espècies	0 km
<b>Àmbits protegits pel planejament territorial</b>	
P. T. Parcial del Camp de Tarragona	0 km

# T-4273 INTERCONNEXIÓ CAMINS T-4274 I T-4295



## CAMP DE TARRAGONA

<b>Codi camí</b>	T-4273
<b>Nom del camí</b>	INTERCONNEXIÓ CAMINS T-4274 I T-4295
<b>Terme municipal</b>	Salomó
<b>Comarca</b>	TARRAGONÈS
<b>Classificació del camí</b>	G2
<b>Origen</b>	T-4274
<b>Final</b>	T-4295
<b>Longitud</b>	1,973 km
<b>Amplada</b>	3,30 m
<b>Tipus de paviment</b>	Terres
<b>Estat del paviment</b>	Regular / Dolent
<b>Tipus del terreny</b>	Accidentat
<b>Cunetes</b>	No
<b>Guals inundables</b>	No
<b>Obres de fàbrica</b>	No
<b>Senyalització</b>	No
<b>IMD</b>	28
<b>Data de presa de dades</b>	23/09/2019

<b>Informació ambiental del camí</b>	<b>Longitud afectada</b>
<b>Espais naturals protegits</b>	
PEIN	1,973 km
ENPE	0 km
XN 2000	1,973 km
HIC	0 km
<b>Àmbits catalogats</b>	
Àrea interès faunístic i florístic	0 km
Espai interès geològic	0 km
Zones humides	0 km
Plans conservació d'espècies	0 km
<b>Àmbits protegits pel planejament territorial</b>	
P. T. Parcial del Camp de Tarragona	1,973 km

### Planta



### Perfil longitudinal



Foto 1



Foto 2

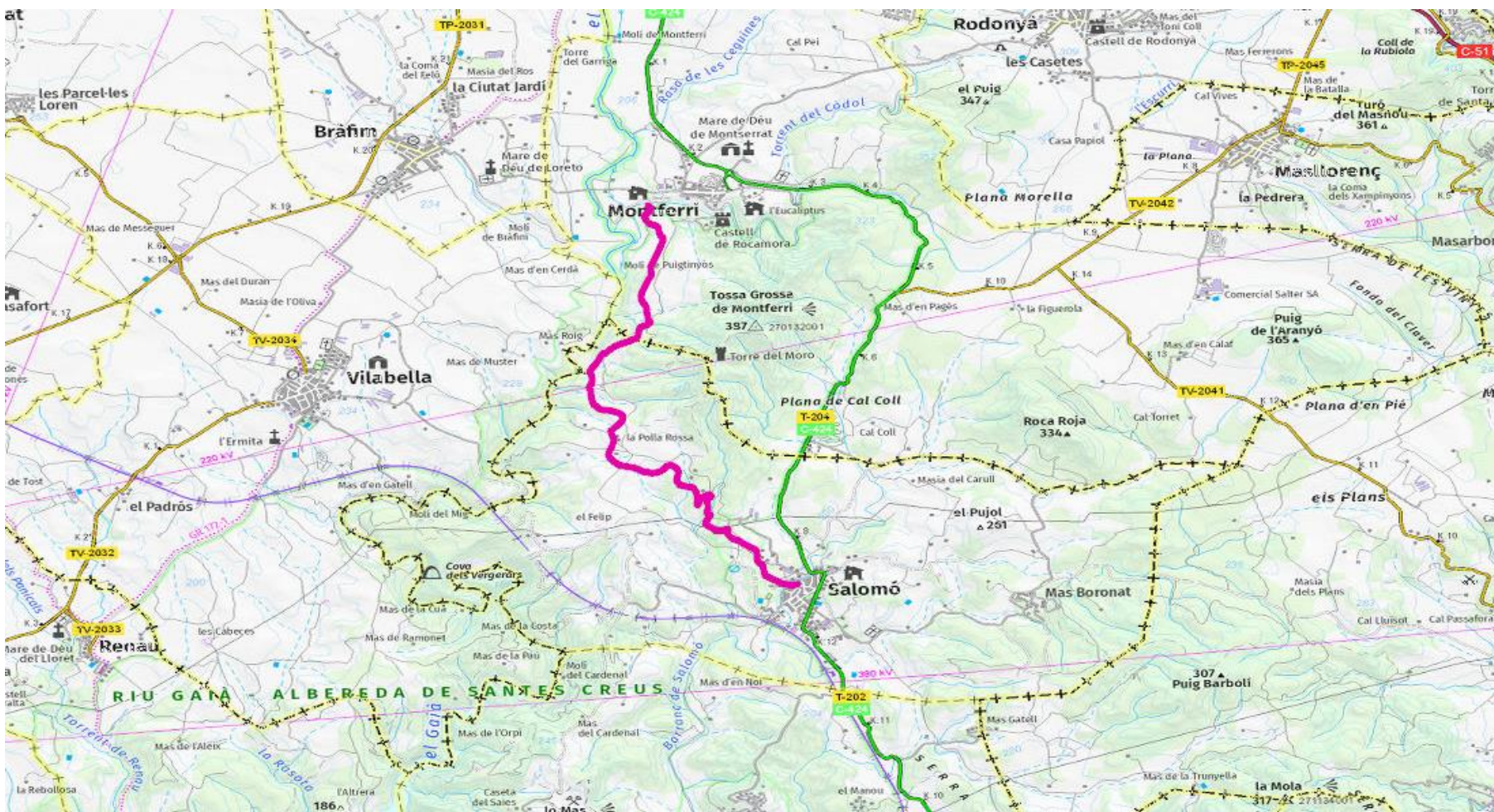


Foto 3



Foto 4

# T-4274 DE SALOMÓ A MONTFERRI



## Planta



## Perfil longitudinal



Foto 1



Foto 2



Foto 3



Foto 4

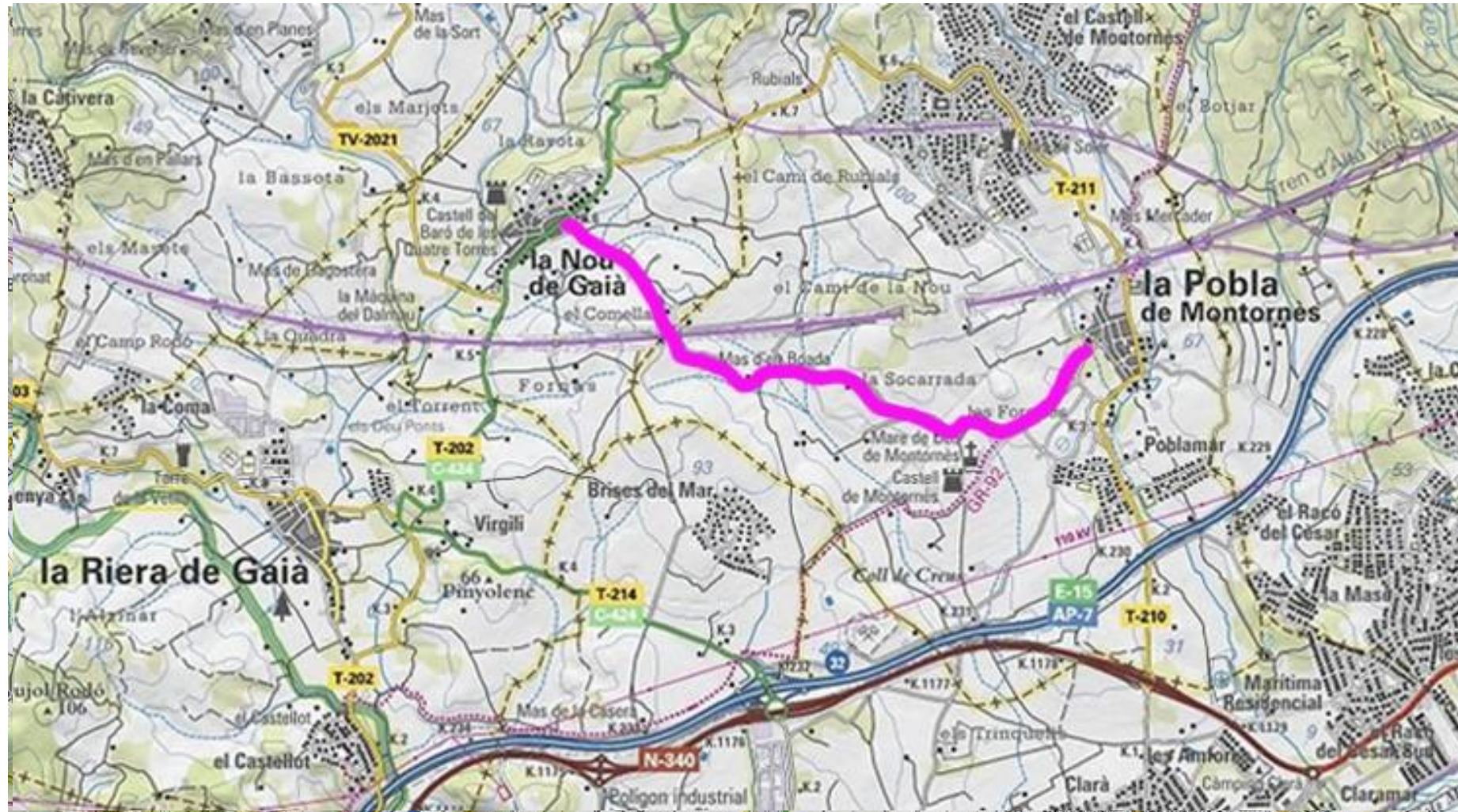
# CAMP DE TARRAGONA

<b>Codi camí</b>	T-4274
<b>Nom del camí</b>	DE SALOMÓ A MONTFERRI
<b>Terme municipal</b>	Salomó
<b>Comarca</b>	TARRAGONÈS
<b>Classificació del camí</b>	G2
<b>Origen</b>	Salomó
<b>Final</b>	Montferri
<b>Longitud</b>	5,707 km
<b>Amplada</b>	3,52 m
<b>Tipus de paviment</b>	Terres
<b>Estat del paviment</b>	Dolent
<b>Tipus del terreny</b>	Accidentat
<b>Cunetes</b>	No
<b>Guals inundables</b>	No
<b>Obres de fàbrica</b>	No
<b>Senyalització</b>	No
<b>IMD</b>	28
<b>Data de presa de dades</b>	26/09/2019

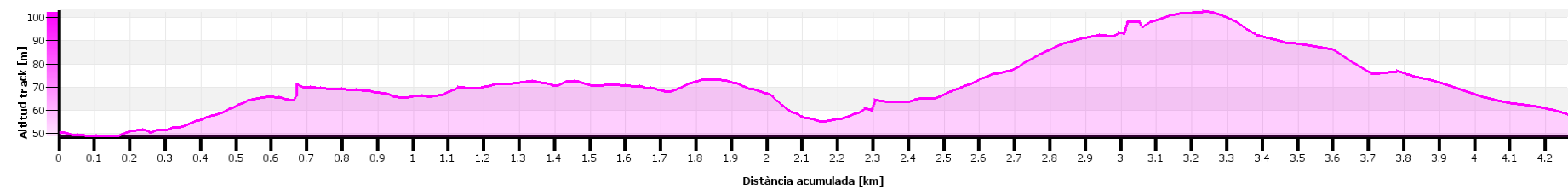
<b>Informació ambiental del camí</b>	<b>Longitud afectada</b>
<b>Espais naturals protegits</b>	
PEIN	4,636 km
ENPE	0 km
XN 2000	4,636 km
HIC	0 km
<b>Àmbits catalogats</b>	
Àrea interès faunístic i florístic	0 km
Espai interès geològic	0 km
Zones humides	0 km
Plans conservació d'espècies	0 km
<b>Àmbits protegits pel planejament territorial</b>	
P. T. Parcial del Camp de Tarragona	4,652 km

T-4282

## POBLA DE MONTORNÈS A LA RIERA DE GAIÀ



### Planta



### Perfil longitudinal



Foto 3

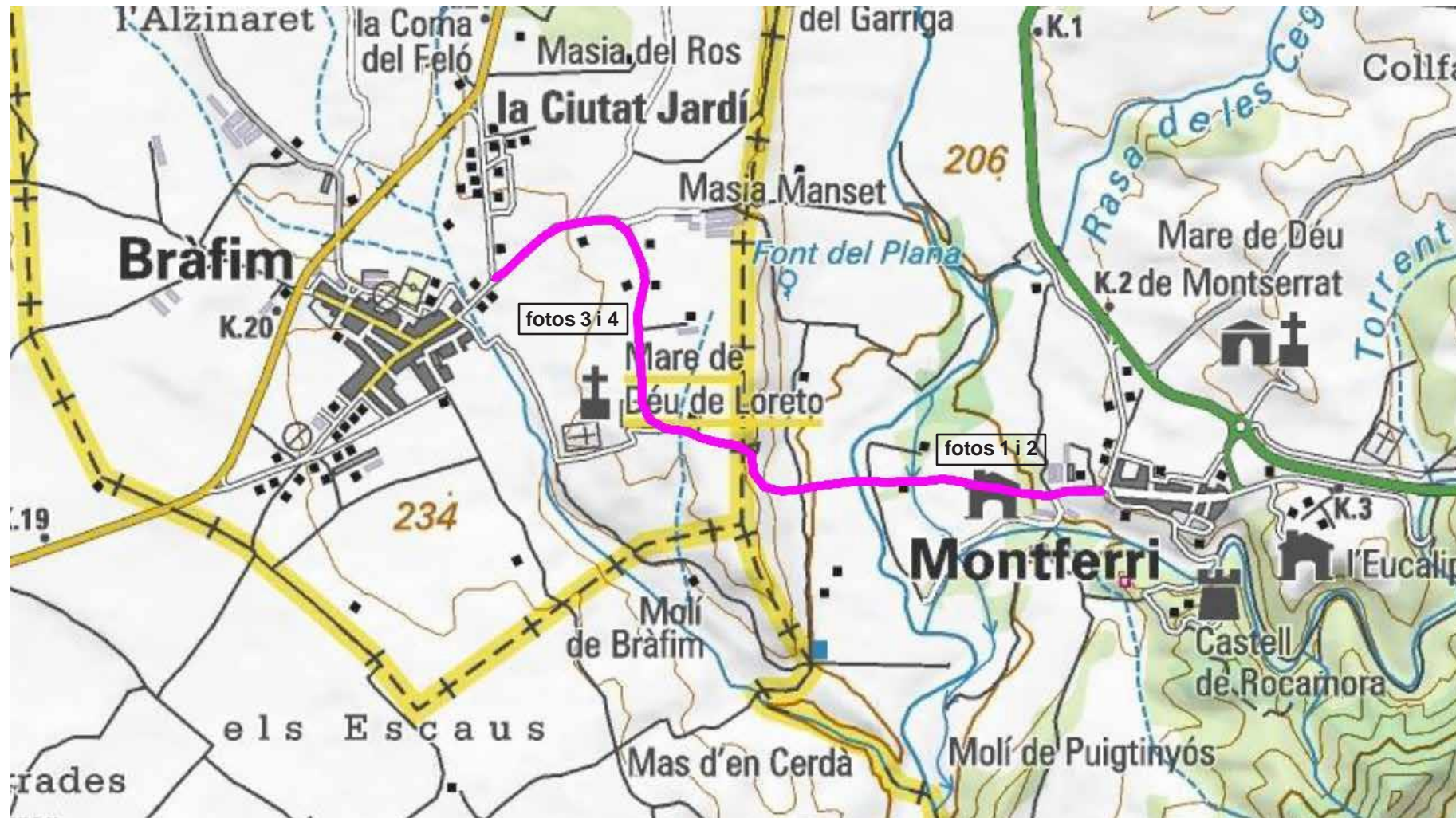
Foto 4

## CAMP DE TARRAGONA

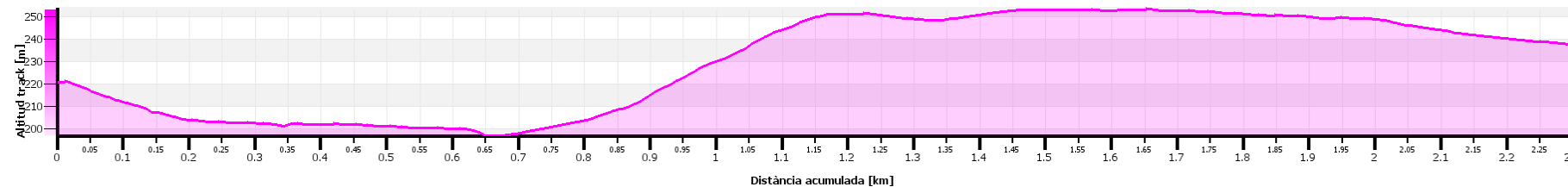
Codi camí	T-4282
Nom del camí	POBLA DE MONTORNÈS A LA RIERA DE GAIÀ
Terme municipal	La Pobla de Montornès i la Nou de Gaià
Comarca	TARRAGONÈS
Classificació del camí	G2
Origen	la pobla de Montornès
Final	T-202 Nou de Gaià
Longitud	4,39 km
Amplada	4,38 m
Tipus de paviment	Tractament superficial / Terra
Estat del paviment	Dolent
Tipus del terreny	Accidentat
Cunetes	No
Guals inundables	No
Obres de fàbrica	No
Senyalització	Si
IMD	96
Data de presa de dades	04/09/2018

Informació ambiental del camí	Longitud afectada
Espais naturals protegits	
PEIN	0 km
ENPE	0 km
XN 2000	0 km
HIC	0 km
Àmbits catalogats	
Àrea interès faunístic i florístic	0 km
Espai interès geològic	0 km
Zones humides	0 km
Plans conservació d'espècies	0 km
Àmbits protegits pel planejament territorial	
P. T. Parcial del Camp de Tarragona	0 km

## T-4288 MONTFERRI A BRÀFIM



Planta



Perfil longitudinal



Foto 3

Foto 4

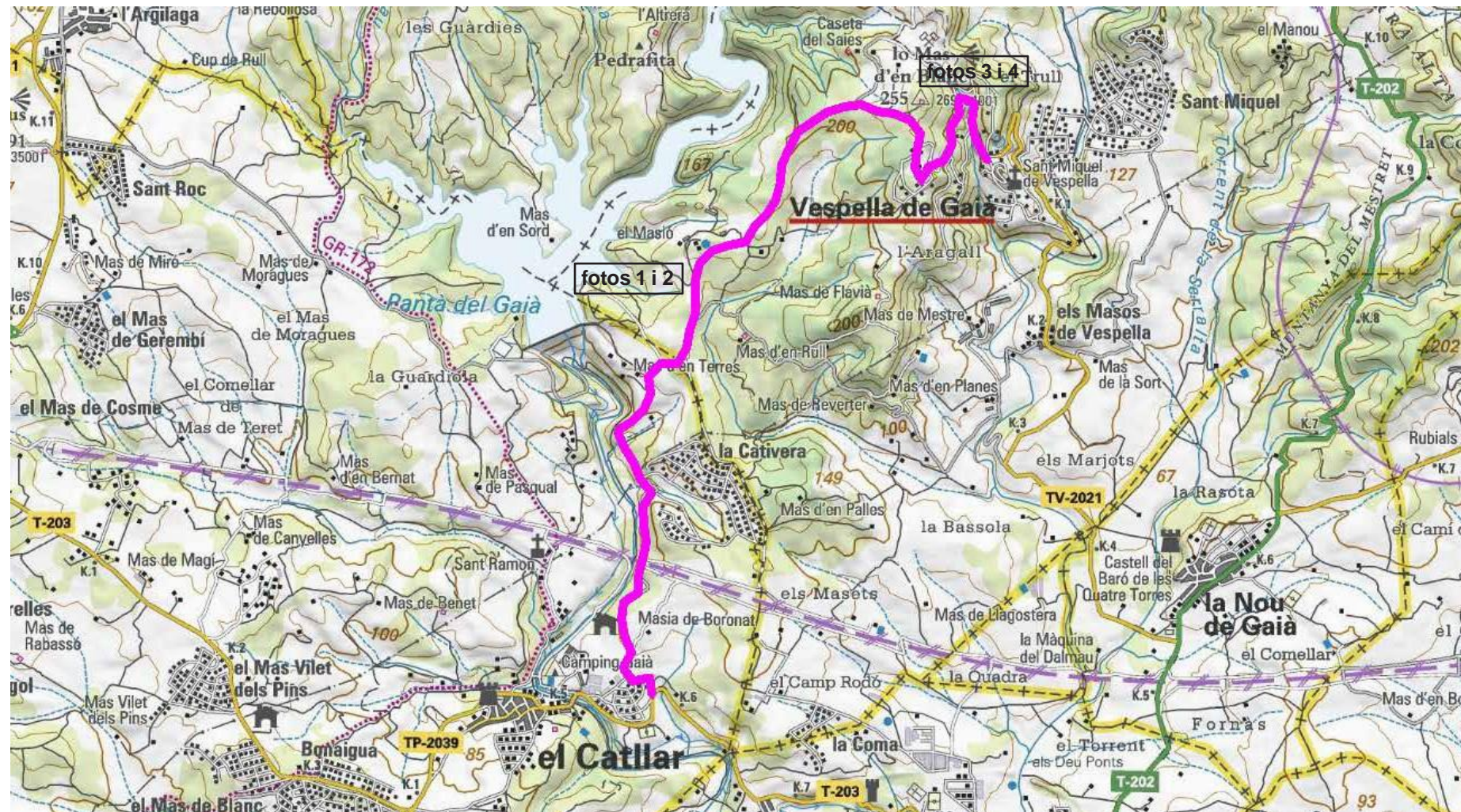
## CAMP DE TARRAGONA

<b>Codi camí</b>	T-4288
<b>Nom del camí</b>	MONTFERRI A BRÀFIM
<b>Terme municipal</b>	Montferri i Bràfim
<b>Comarca</b>	ALT CAMP
<b>Classificació del camí</b>	G2
<b>Orígen</b>	Montferri
<b>Final</b>	Bràfim
<b>Longitud</b>	2,33 km
<b>Amplada</b>	4,50 m
<b>Tipus de paviment</b>	Formigó / Tractament sup
<b>Estat del paviment</b>	Bo
<b>Tipus del terreny</b>	Accidentat
<b>Cunetes</b>	No
<b>Guals inundables</b>	Si
<b>Obres de fàbrica</b>	No
<b>Senyalització</b>	No
<b>IMD</b>	6
<b>Data de presa de dades</b>	08/11/2018

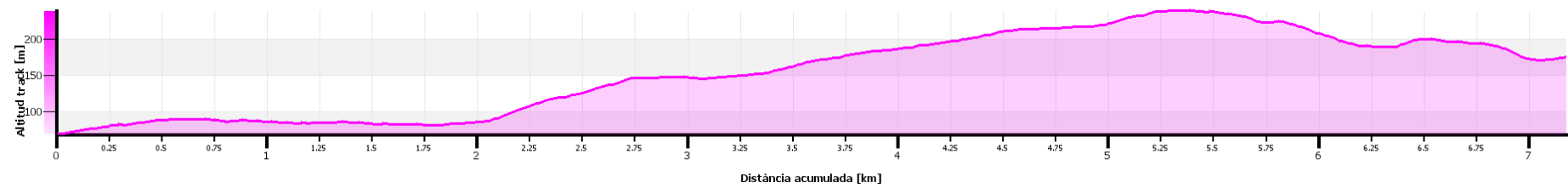
<b>Informació ambiental del camí</b>	<b>Longitud afectada</b>
<b>Espais naturals protegits</b>	
PEIN	0 km
ENPE	0 km
XN 2000	0 km
HIC	0 km
<b>Àmbits catalogats</b>	
Àrea interès faunístic i florístic	0 km
Espai interès geològic	0 km
Zones humides	0 km
Plans conservació d'espècies	0 km
<b>Àmbits protegits pel planejament territorial</b>	
P. T. Parcial del Camp de Tarragona	0 km

T-4294

# EL CATLLAR A VESPELLA DE GAIÀ



## Planta



## Perfil longitudinal



Foto 3

Foto 4

# CAMP DE TARRAGONA

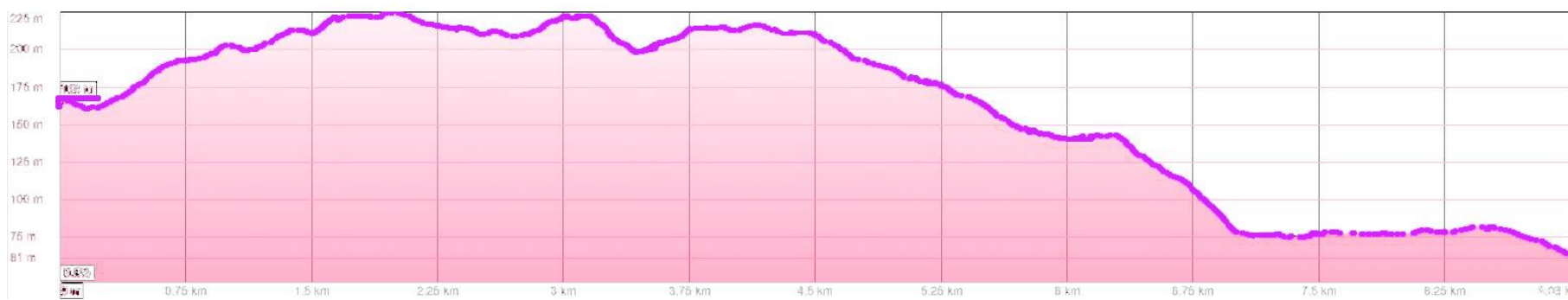
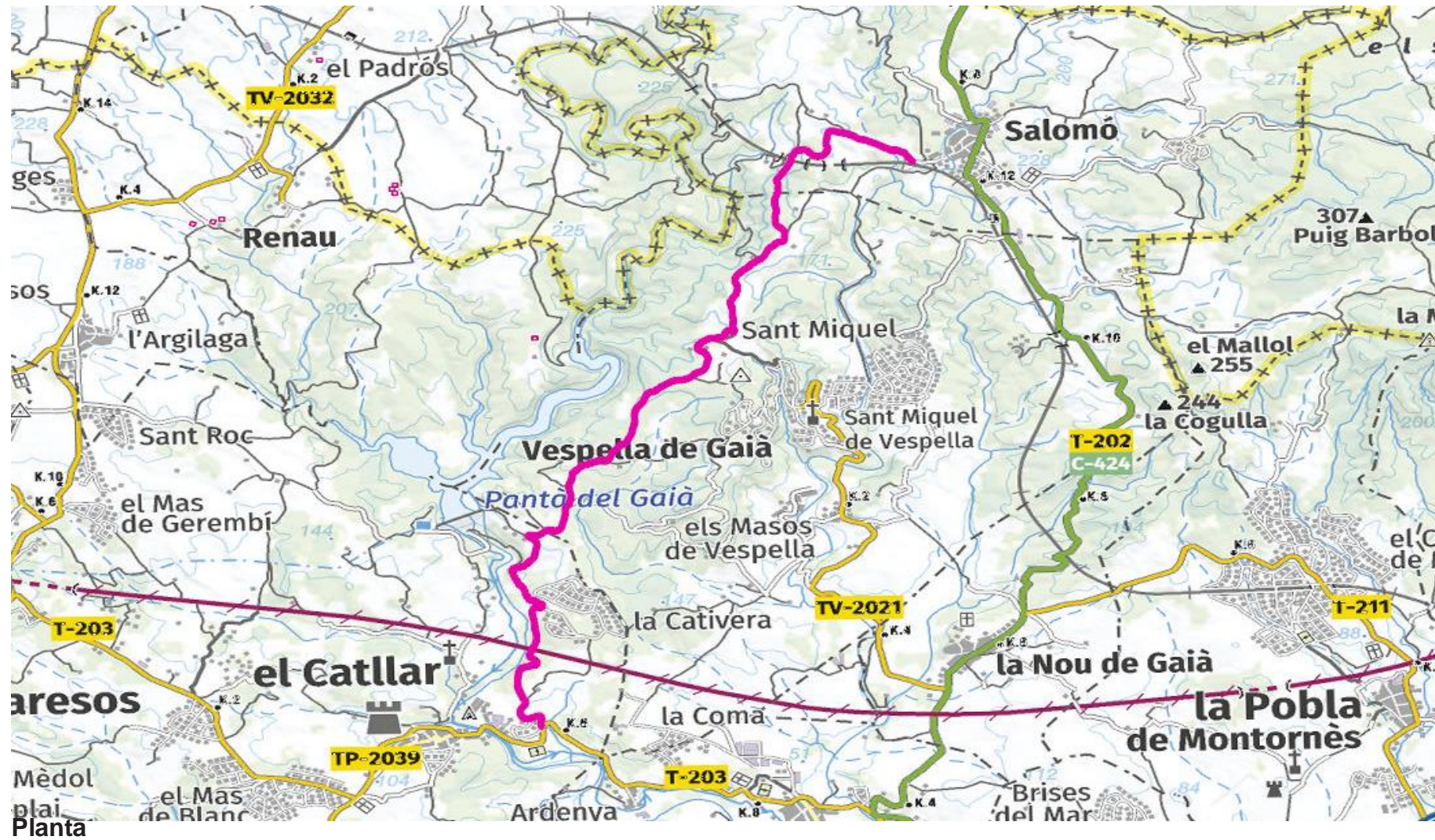
<b>Codi camí</b>	T-4294
<b>Nom del camí</b>	EL CATLLAR A VESPELLA DE GAIÀ
<b>Terme municipal</b>	El Catllar i Vespella de Gaià
<b>Comarca</b>	TARRAGONÈS
<b>Classificació del camí</b>	G2
<b>Origen</b>	T-203
<b>Final</b>	Vespella de Gaià
<b>Longitud</b>	7,19 km
<b>Amplada</b>	5,00 m
<b>Tipus de paviment</b>	Mescla bituminosa / formigó / terra
<b>Estat del paviment</b>	Regular / Bo
<b>Tipus del terreny</b>	Accidentat
<b>Cunetes</b>	No
<b>Guals inundables</b>	No
<b>Obres de fàbrica</b>	No
<b>Senyalització</b>	No
<b>IMD</b>	58
<b>Data de presa de dades</b>	04/09/2018

<b>Informació ambiental del camí</b>	<b>Longitud afectada</b>
<b>Espais naturals protegits</b>	
PEIN	0 km
ENPE	0 km
XN 2000	0 km
HIC	0 km
<b>Àmbits catalogats</b>	
Àrea interès faunístic i florístic	0 km
Espai interès geològic	0 km
Zones humides	0 km
Plans conservació d'espècies	0 km
<b>Àmbits protegits pel planejament territorial</b>	
P. T. Parcial del Camp de Tarragona	0 km

G2



# T-4295 DE SALOMÓ AL CATLLAR



Perfil longitudinal



Foto 1



Foto 2



Foto 3



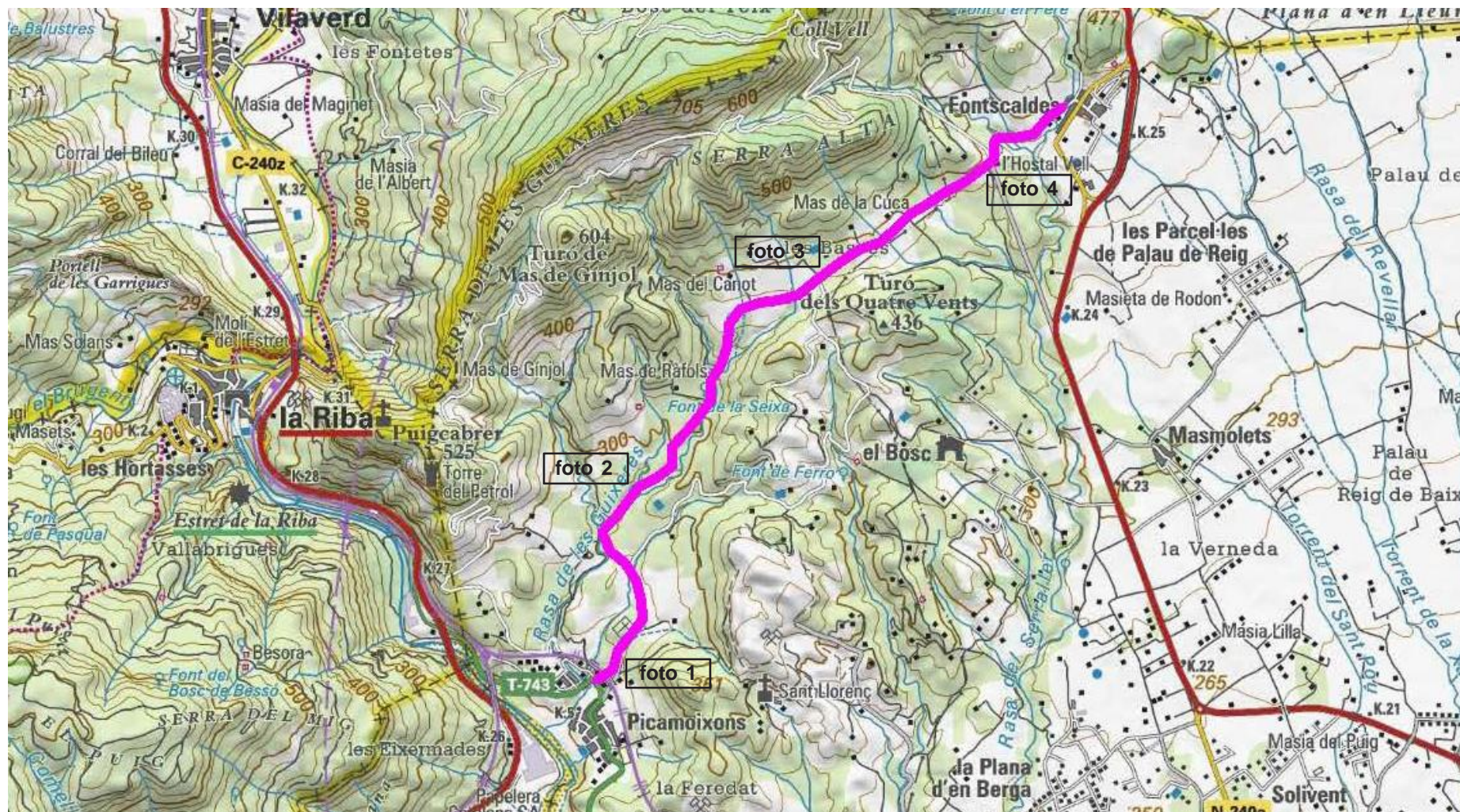
Foto 4

## CAMP DE TARRAGONA

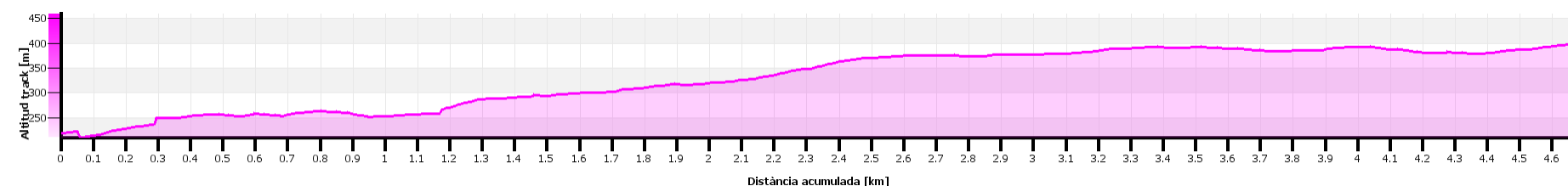
<b>Codi camí</b>	T-4295
<b>Nom del camí</b>	DE SALOMÓ AL CATLLAR
<b>Terme municipal</b>	Salomó
<b>Comarca</b>	TARRAGONÈS
<b>Classificació del camí</b>	G2
<b>Origen</b>	Salomó
<b>Final</b>	El Catllar
<b>Longitud</b>	9,053 km
<b>Amplada</b>	4,71 m
<b>Tipus de paviment</b>	Tractament superficial / terrs
<b>Estat del paviment</b>	Regular
<b>Tipus del terreny</b>	Pla
<b>Cunetes</b>	No
<b>Guais inundables</b>	No
<b>Obres de fàbrica</b>	No
<b>Senyalització</b>	No
<b>IMD</b>	35
<b>Data de presa de dades</b>	23/09/2019

<b>Informació ambiental del camí</b>	<b>Longitud afectada</b>
<b>Espais naturals protegits</b>	
PEIN	6,090 km
ENPE	0 km
XN 2000	6,090 km
HIC	0 km
<b>Àmbits catalogats</b>	
Àrea interès faunístic i florístic	0 km
Espai interès geològic	0 km
Zones humides	0 km
Plans conservació d'espècies	0 km
<b>Àmbits protegits pel planejament territorial</b>	
P. T. Parcial del Camp de Tarragona	8,569 km

# T-4299 PICAMOIXONS A FONTSCALDES



Planta



Perfil longitudinal



Foto 3

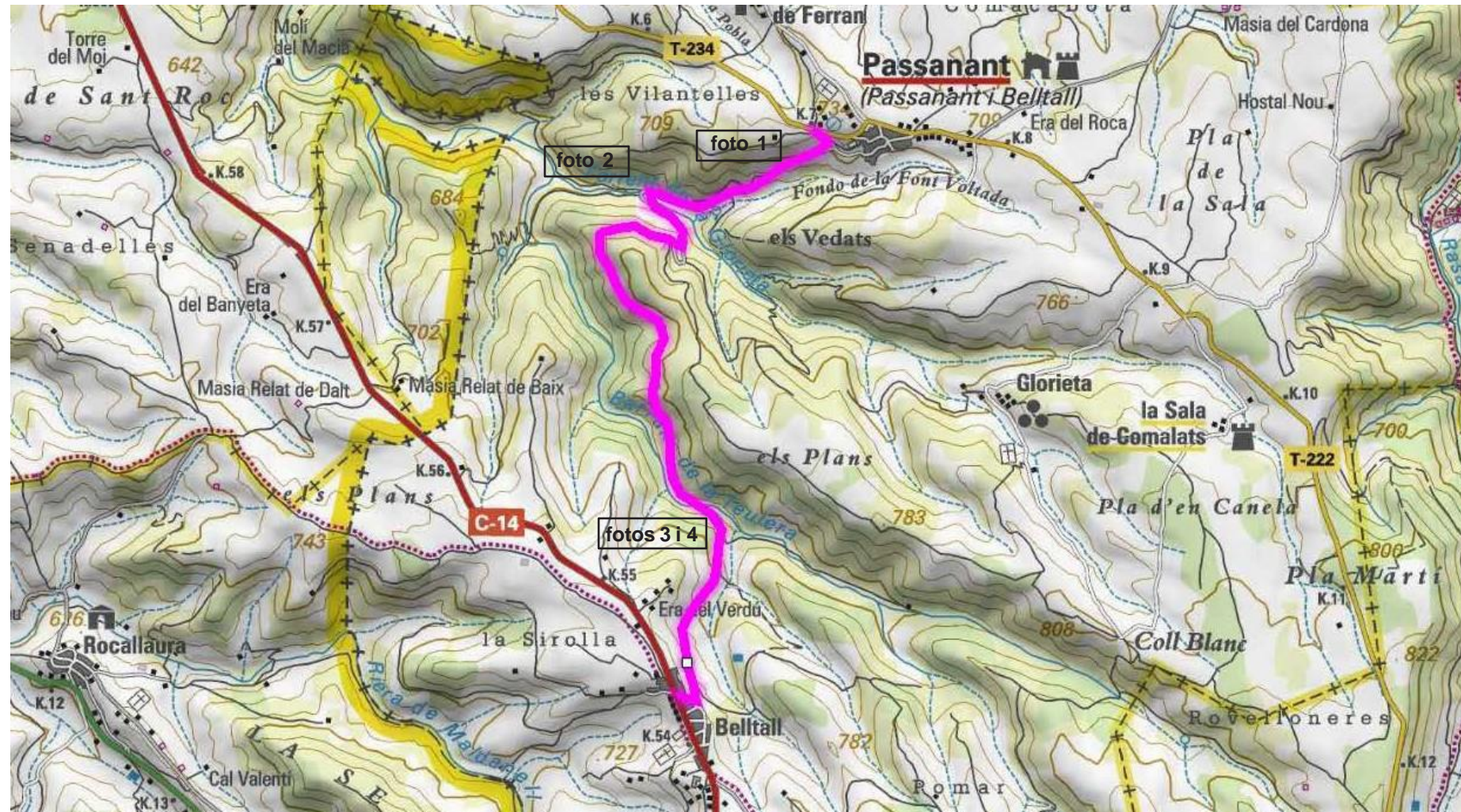
Foto 4

# CAMP DE TARRAGONA

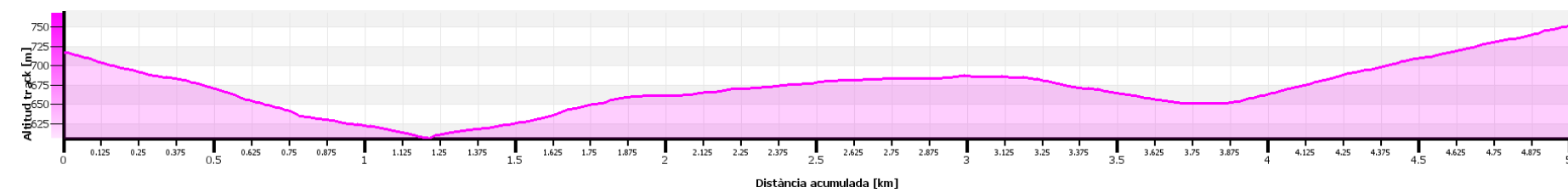
<b>Codi camí</b>	T-4299
<b>Nom del camí</b>	PICAMOIXONS A FONTSCALDES
<b>Terme municipal</b>	Valls
<b>Comarca</b>	ALT CAMP
<b>Classificació del camí</b>	G2
<b>Origen</b>	Picamoixons
<b>Final</b>	Fontscaldes
<b>Longitud</b>	4,83 km
<b>Amplada</b>	3,61 m
<b>Tipus de paviment</b>	Tractament superficial
<b>Estat del paviment</b>	Regular / dolent
<b>Tipus del terreny</b>	Accidentat
<b>Cunetes</b>	No
<b>Guals inundables</b>	Si
<b>Obres de fàbrica</b>	Si
<b>Senyalització</b>	No
<b>IMD</b>	44
<b>Data de presa de dades</b>	09/11/2018

<b>Informació ambiental del camí</b>	<b>Longitud afectada</b>
<b>Espais naturals protegits</b>	
PEIN	0 km
ENPE	0 km
XN 2000	0 km
HIC	0 km
<b>Àmbits catalogats</b>	
Àrea interès faunístic i florístic	0 km
Espai interès geològic	0 km
Zones humides	0 km
Plans conservació d'espècies	0 km
<b>Àmbits protegits pel planejament territorial</b>	
P. T. Parcial del Camp de Tarragona	0 km

# T-4311 PASSANANT A BELLTALL



Planta



Perfil longitudinal



Foto 3

Foto 4

# CAMP DE TARRAGONA

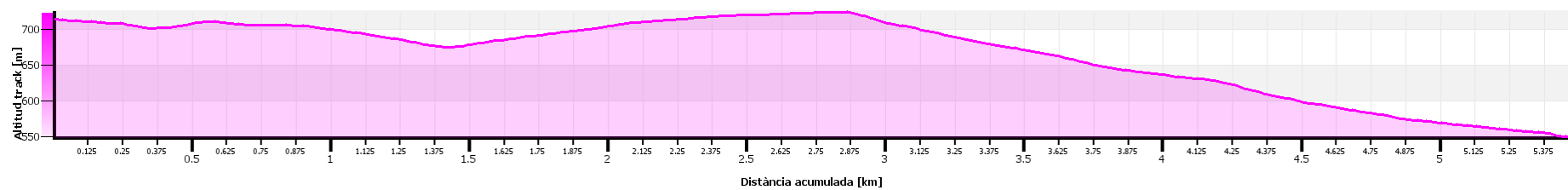
<b>Codi camí</b>	T-4311
<b>Nom del camí</b>	PASSANANT A BELLTALL
<b>Terme municipal</b>	Passanant i Belltall
<b>Comarca</b>	CONCA DE BARBERÀ
<b>Classificació del camí</b>	G2
<b>Orígen</b>	T-234 Passanant
<b>Final</b>	C-14 Belltall
<b>Longitud</b>	5,17 km
<b>Amplada</b>	5,13 m
<b>Tipus de paviment</b>	Tractament superficial / mescla bituminosa
<b>Estat del paviment</b>	Superficial / bo
<b>Tipus del terreny</b>	Molt accidentat
<b>Cunetes</b>	Si
<b>Guals inundables</b>	Si
<b>Obres de fàbrica</b>	Si
<b>Senyalització</b>	No
<b>IMD</b>	6
<b>Data de presa de dades</b>	11/09/2018

<b>Informació ambiental del camí</b>	<b>Longitud afectada</b>
<b>Espais naturals protegits</b>	
PEIN	0 km
ENPE	0 km
XN 2000	0 km
HIC	0 km
<b>Àmbits catalogats</b>	
Àrea interès faunístic i florístic	0 km
Espai interès geològic	0 km
Zones humides	0 km
Plans conservació d'espècies	0 km
<b>Àmbits protegits pel planejament territorial</b>	
P. T. Parcial del Camp de Tarragona	0 km

# T-4312 PASSANANT A VALLFOGONA DE RIUCORB



Planta



Perfil longitudinal



Foto 3

Foto 4

# CAMP DE TARRAGONA

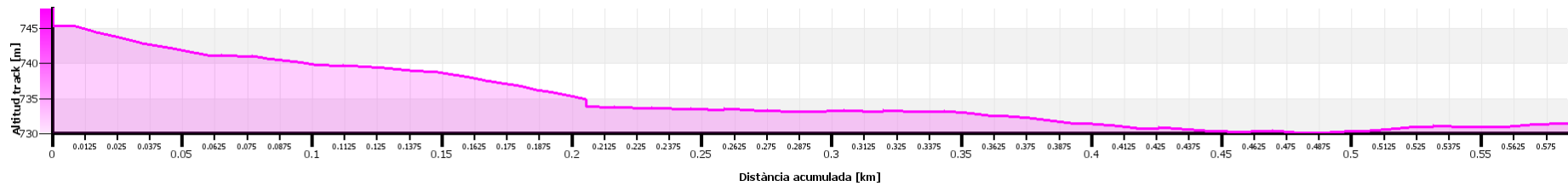
Codi camí	T-4312
Nom del camí	PASSANANT A VALLFOGONA DE RIUCORB
Terme municipal	Passanant-Belltal i Vallfogona de Riucorb
Comarca	CONCA DE BARBERÀ
Classificació del camí	G2
Origen	T-234 Passanant
Final	T-241 Vallfogona de Riucorb
Longitud	4,07 km
Amplada	4,18 m
Tipus de paviment	Tractament superficial
Estat del paviment	Dolent
Tipus del terreny	Molt accidentat
Cunetes	Si
Guals inundables	Si
Obres de fàbrica	Si
Senyalització	No
IMD	38
Data de presa de dades	14/11/2018

Informació ambiental del camí	Longitud afectada
Espais naturals protegits	
PEIN	0 km
ENPE	0 km
XN 2000	0 km
HIC	0 km
Àmbits catalogats	
Àrea interès faunístic i florístic	0 km
Espai interès geològic	0 km
Zones humides	0 km
Plans conservació d'espècies	0 km
Àmbits protegits pel planejament territorial	
P. T. Parcial del Camp de Tarragona	0 km

## T-4313 ACCÉS A LA SALA DE COMALATS



Planta



Perfil longitudinal



Foto 3

Foto 4

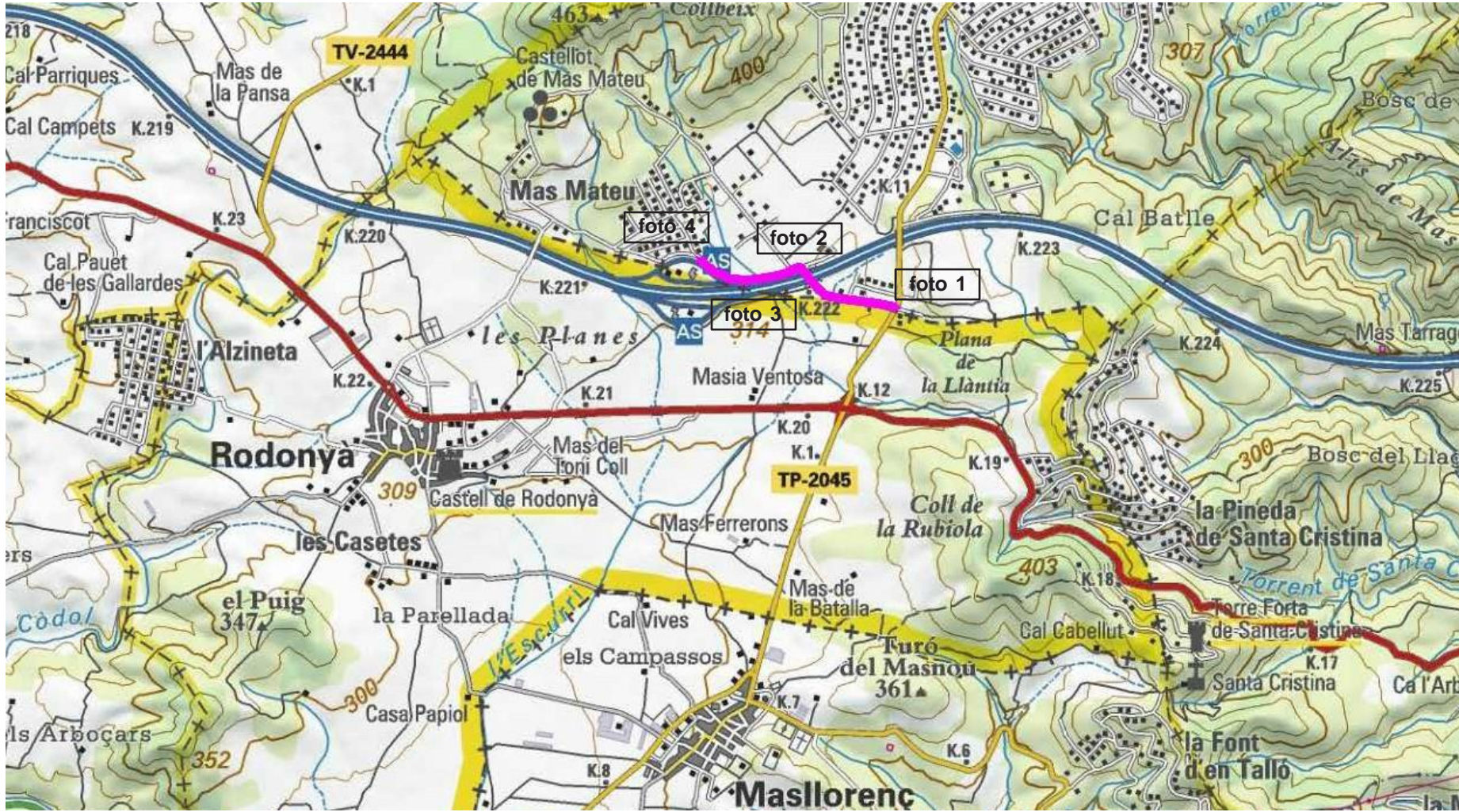
## CAMP DE TARRAGONA

<b>Codi camí</b>	T-4313
<b>Nom del camí</b>	ACCÉS A LA SALA DE COMALATS
<b>Terme municipal</b>	Passanant i Belltall
<b>Comarca</b>	CONCA DE BARBERÀ
<b>Classificació del camí</b>	G2
<b>Origen</b>	T-222
<b>Final</b>	La Sala de Comalats
<b>Longitud</b>	0,67 km
<b>Amplada</b>	4,77 m
<b>Tipus de paviment</b>	Tractament superficial
<b>Estat del paviment</b>	Dolent
<b>Tipus del terreny</b>	Accidentat
<b>Cunetes</b>	Si
<b>Guals inundables</b>	No
<b>Obres de fàbrica</b>	No
<b>Senyalització</b>	No
<b>IMD</b>	28
<b>Data de presa de dades</b>	14/11/2018

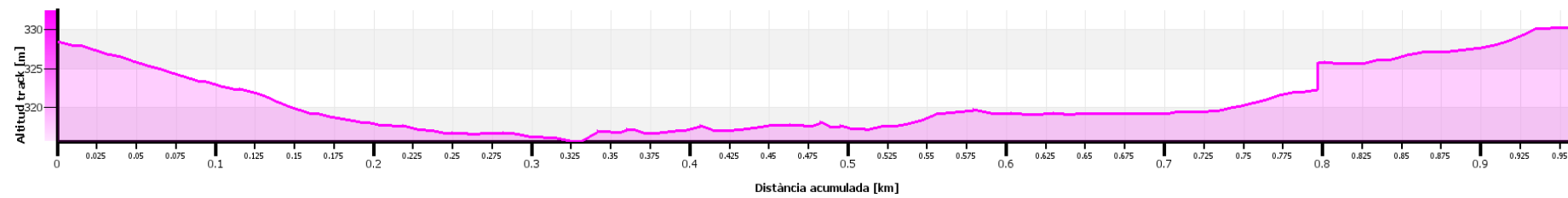
### Informació ambiental del camí

<b>Espais naturals protegits</b>	<b>Longitud afectada</b>
PEIN	0 km
ENPE	0 km
XN 2000	0 km
HIC	0 km
<b>Àmbits catalogats</b>	
Àrea interès faunístic i florístic	0 km
Espai interès geològic	0 km
Zones humides	0 km
Plans conservació d'espècies	0 km
<b>Àmbits protegits pel planejament territorial</b>	
P. T. Parcial del Camp de Tarragona	0 km

# T-4323 ACCÉS A MAS MATEU



Planta



Perfil longitudinal



Foto 3

Foto 4

# CAMP DE TARRAGONA

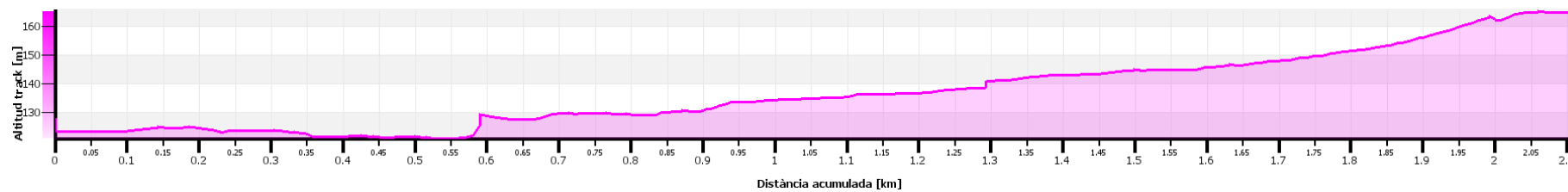
<b>Codi camí</b>	T-4323
<b>Nom del camí</b>	ACCÉS A MAS MATEU
<b>Terme municipal</b>	EI Montmell
<b>Comarca</b>	BAIX PENEDEès
<b>Classificació del camí</b>	G2
<b>Origen</b>	TV-2401
<b>Final</b>	Mas Mateu
<b>Longitud</b>	0,96 km
<b>Amplada</b>	5,03 m
<b>Tipus de paviment</b>	Tractament superficial
<b>Estat del paviment</b>	Regular
<b>Tipus del terreny</b>	Accidentat
<b>Cunetes</b>	No
<b>Guals inundables</b>	No
<b>Obres de fàbrica</b>	Si
<b>Senyalització</b>	No
<b>IMD</b>	294
<b>Data de presa de dades</b>	07/09/2018

<b>Informació ambiental del camí</b>	<b>Longitud afectada</b>
<b>Espais naturals protegits</b>	
PEIN	0 km
ENPE	0 km
XN 2000	0 km
HIC	0 km
<b>Àmbits catalogats</b>	
Àrea interès faunístic i florístic	0 km
Espai interès geològic	0 km
Zones humides	0 km
Plans conservació d'espècies	0 km
<b>Àmbits protegits pel planejament territorial</b>	
P. T. Parcial del Camp de Tarragona	0 km

# T-4332 SANT MIQUEL A BANYERES DEL PENEDÈS



Planta



Perfil longitudinal



Foto 3

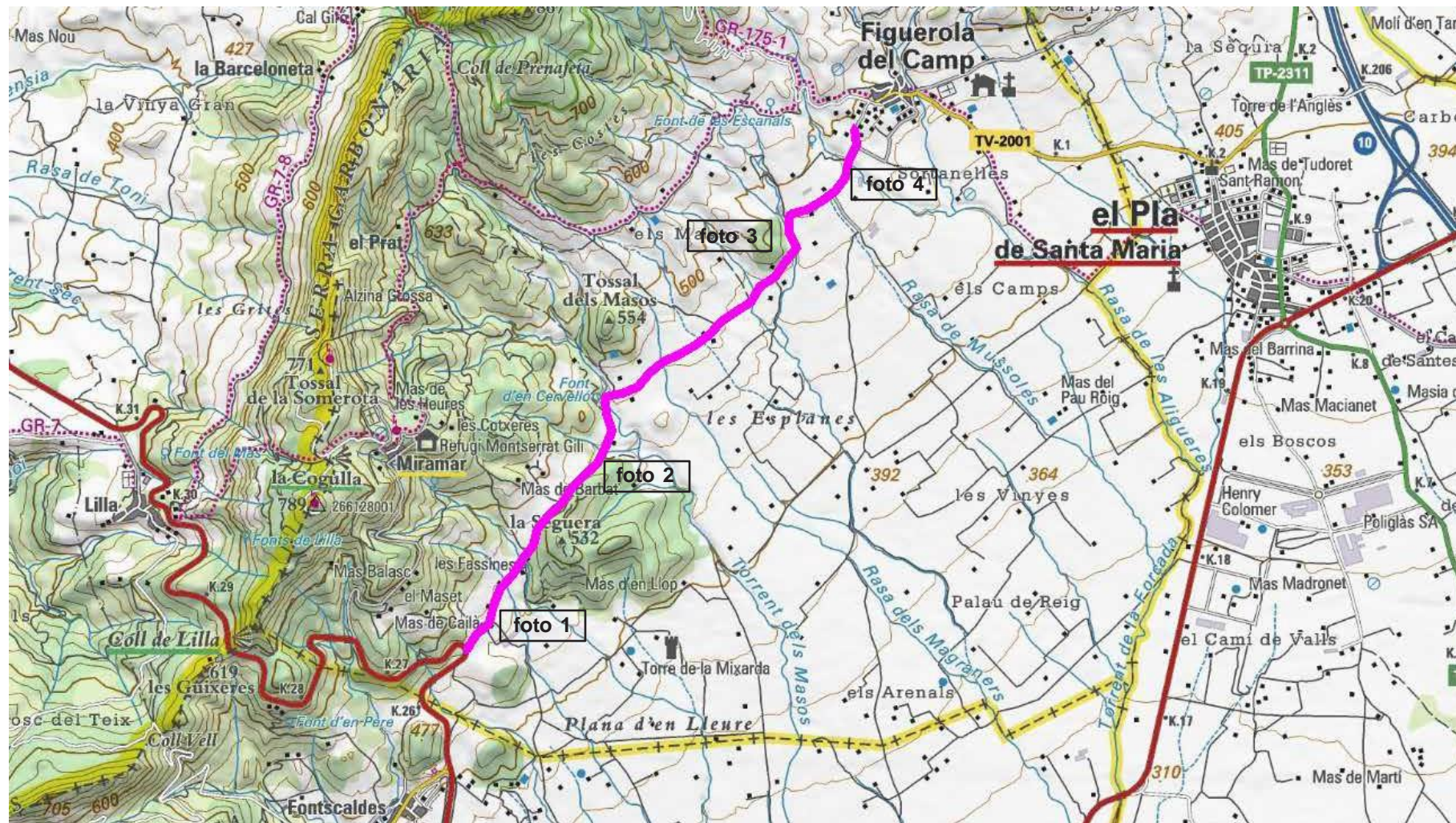
Foto 4

# CAMP DE TARRAGONA

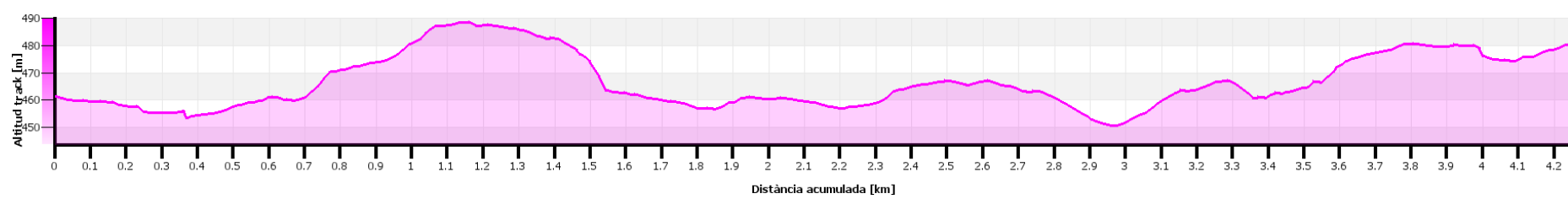
<b>Codi camí</b>	T-4332
<b>Nom del camí</b>	SANT MIQUEL A BANYERES DEL PENEDÈS
<b>Terme municipal</b>	Banyeres del Penedès
<b>Comarca</b>	BAIX PENEDÈS
<b>Classificació del camí</b>	G2
<b>Origen</b>	Sant Miquel
<b>Final</b>	Banyeres del Penedès
<b>Longitud</b>	2,146 km
<b>Amplada</b>	3,57 m
<b>Tipus de paviment</b>	Tractament superficial
<b>Estat del paviment</b>	Dolent
<b>Tipus del terreny</b>	Accidentat
<b>Cunetes</b>	No
<b>Guals inundables</b>	Si
<b>Obres de fàbrica</b>	Si
<b>Senyalització</b>	No
<b>IMD</b>	182
<b>Data de presa de dades</b>	08/11/2018
<b>Informació ambiental del camí</b>	<b>Longitud afectada</b>
<b>Espais naturals protegits</b>	
PEIN	0 km
ENPE	0 km
XN 2000	0 km
HIC	0 km
<b>Àmbits catalogats</b>	
Àrea interès faunístic i florístic	0 km
Espai interès geològic	0 km
Zones humides	0 km
Plans conservació d'espècies	0 km
<b>Àmbits protegits pel planejament territorial</b>	
P. T. Parcial del Camp de Tarragona	0 km

# T-4337 FONTSCALDES A FIGUEROLA DEL CAMP

# CAMP DE TARRAGONA



## Planta



## Perfil longitudinal




Foto 3

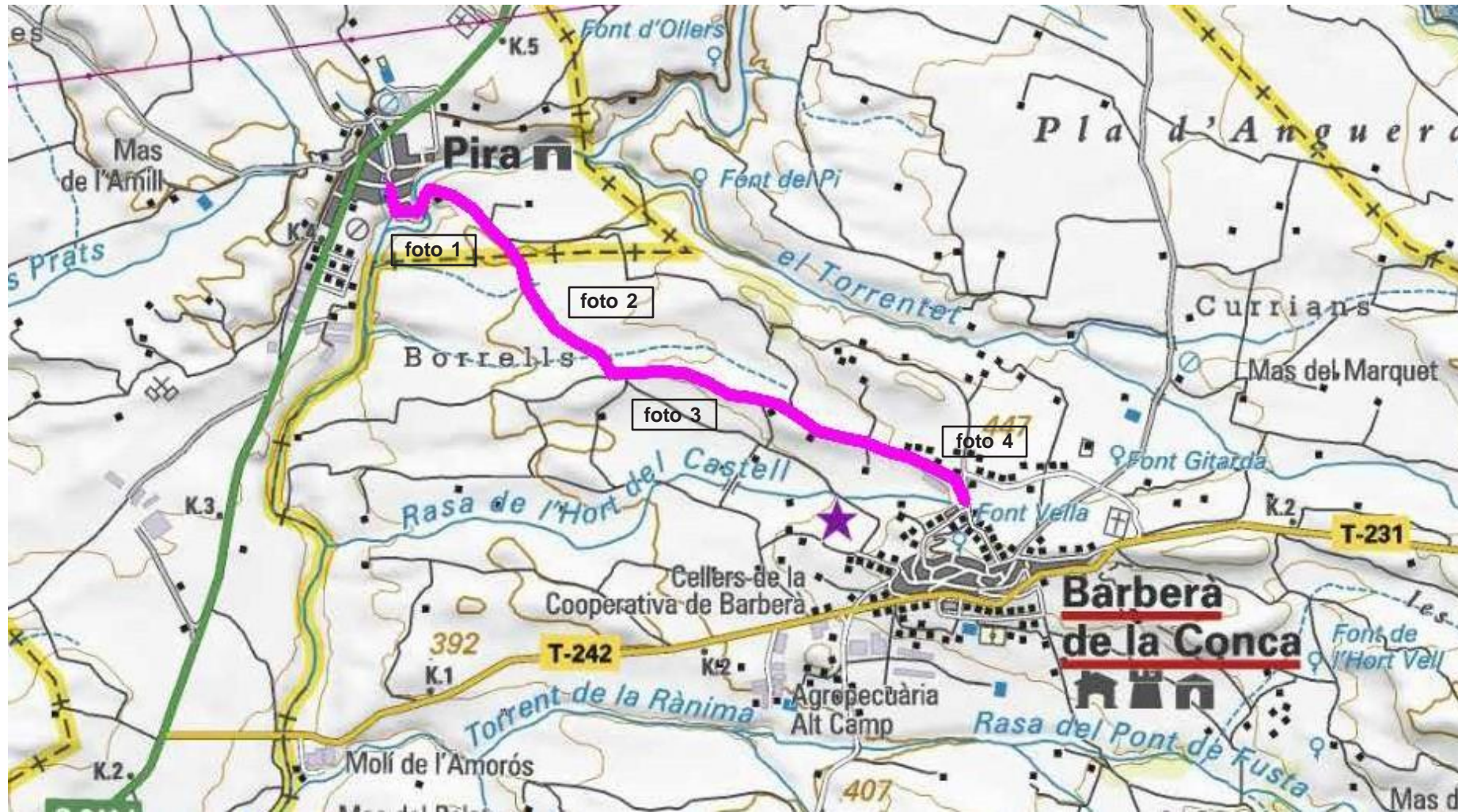
Foto 4

<b>Codi camí</b>	T-4337
<b>Nom del camí</b>	FONTSCALDES A FIGUEROLA DEL CAMP
<b>Terme municipal</b>	Valls i Figuerola del Camp
<b>Comarca</b>	ALT CAMP
<b>Classificació del camí</b>	G2
<b>Origen</b>	N-240
<b>Final</b>	Figuerola del Camp
<b>Longitud</b>	4,35 km
<b>Amplada</b>	4,85 m
<b>Tipus de paviment</b>	Tractament superficial
<b>Estat del paviment</b>	Regular
<b>Tipus del terreny</b>	Accidentat
<b>Cunetes</b>	No
<b>Guals inundables</b>	Si
<b>Obres de fàbrica</b>	Si
<b>Senyalització</b>	No
<b>IMD</b>	191
<b>Data de presa de dades</b>	07/09/2018

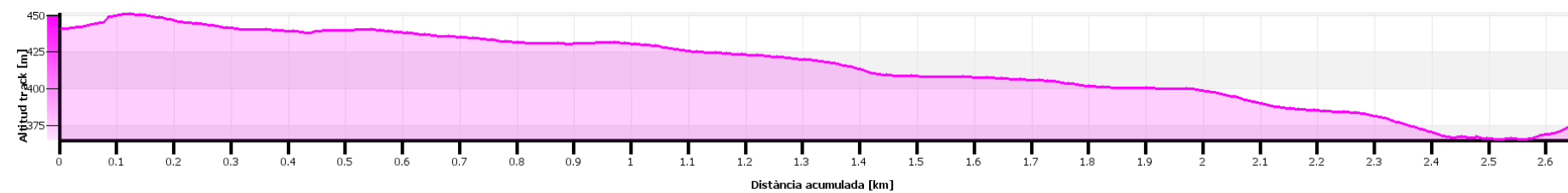
<b>Informació ambiental del camí</b>	<b>Longitud afectada</b>
<b>Espais naturals protegits</b>	
PEIN	0 km
ENPE	0 km
XN 2000	0 km
HIC	0 km
<b>Àmbits catalogats</b>	
Àrea interès faunístic i florístic	0 km
Espai interès geològic	0 km
Zones humides	0 km
Plans conservació d'espècies	0 km
<b>Àmbits protegits pel planejament territorial</b>	
P. T. Parcial del Camp de Tarragona	0 km



# T-4341 BARBERÀ DE LA CONCA A PIRA



Planta



Perfil longitudinal



Foto 3

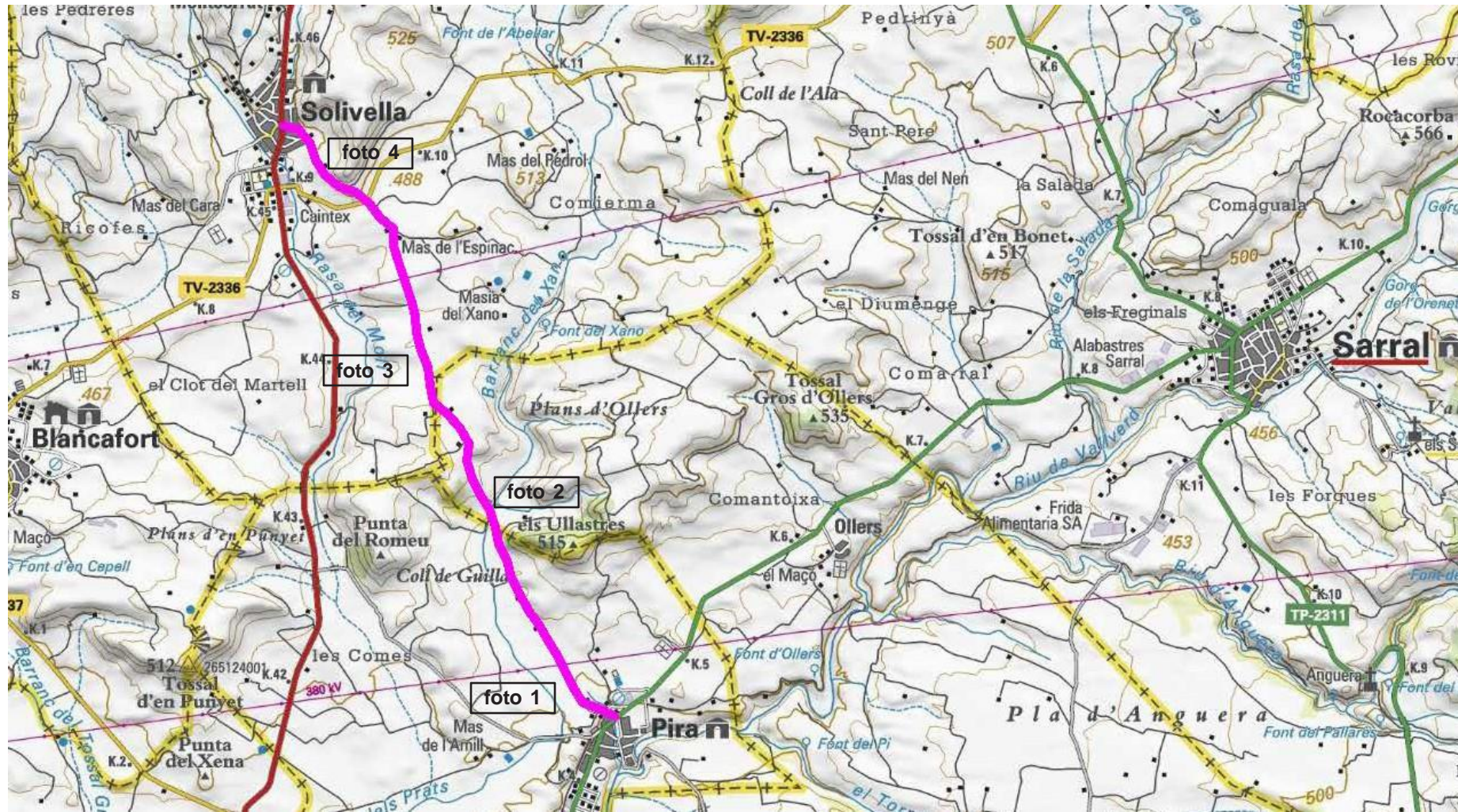
Foto 4

# CAMP DE TARRAGONA

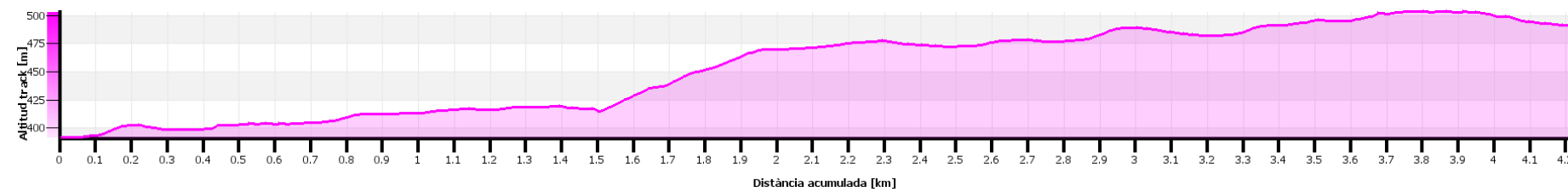
Codi camí	T-4341
Nom del camí	BARBERÀ DE LA CONCA A PIRA
Terme municipal	Barberà de la Conca i Pira
Comarca	CONCA DE BARBERÀ
Classificació del camí	G2
Origen	Barberà de la Conca
Final	Pira
Longitud	2,71 km
Amplada	4,41 m
Tipus de paviment	Tractament superficial
Estat del paviment	Regular / dolent
Tipus del terreny	Accidentat
Cunetes	No
Guals inundables	Si
Obres de fàbrica	No
Senyalització	No
IMD	80
Data de presa de dades	07/09/2018

Informació ambiental del camí	Longitud afectada
Espais naturals protegits	
PEIN	0 km
ENPE	0 km
XN 2000	0 km
HIC	0 km
Àmbits catalogats	
Àrea interès faunístic i florístic	0 km
Espai interès geològic	0 km
Zones humides	0 km
Plans conservació d'espècies	0 km
Àmbits protegits pel planejament territorial	
P. T. Parcial del Camp de Tarragona	0 km

## T-4342 SOLIVELLA A PIRA



### Planta



### Perfil longitudinal



Foto 3

Foto 4

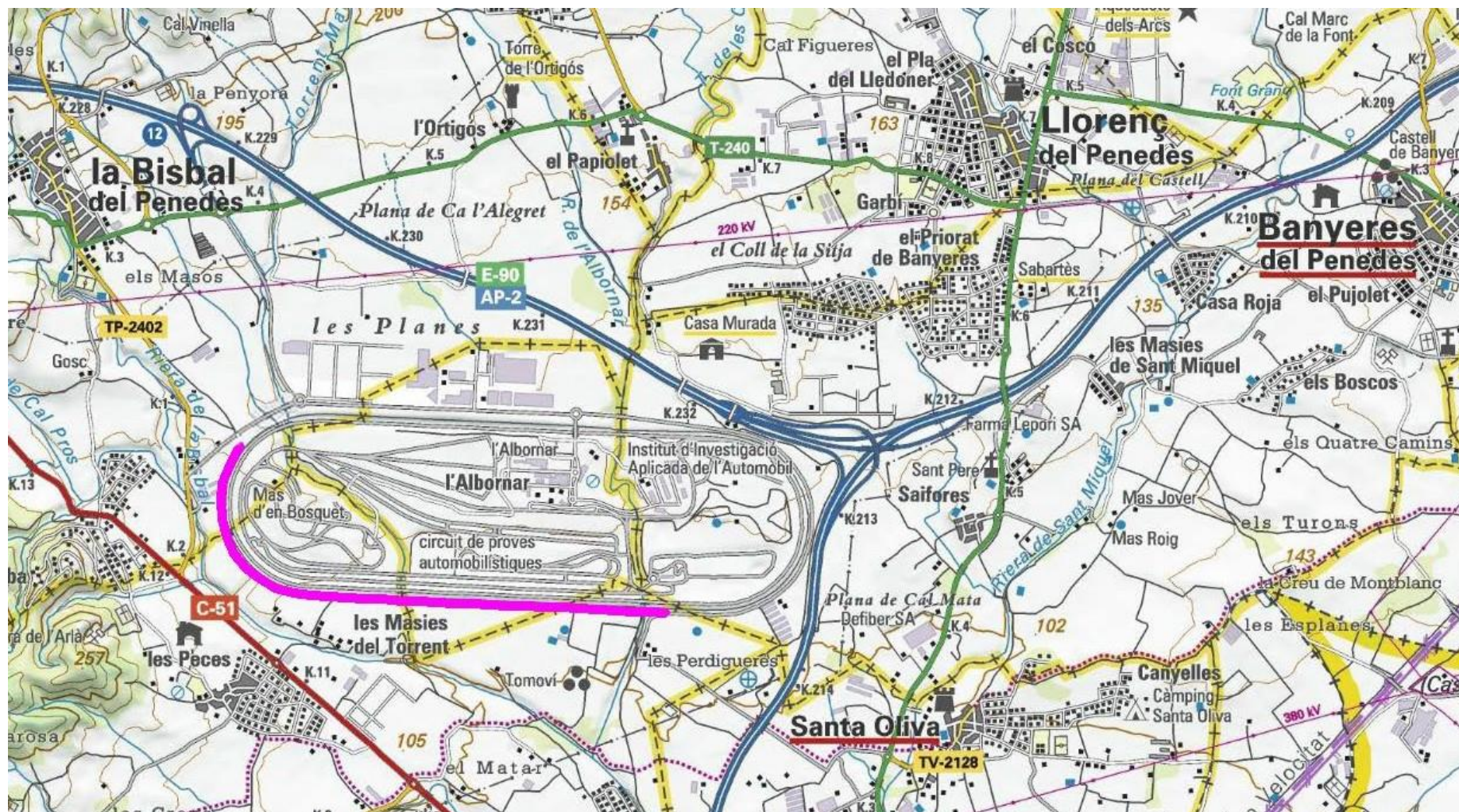
## CAMP DE TARRAGONA

<b>Codi camí</b>	T-4342
<b>Nom del camí</b>	SOLIVELLA A PIRA
<b>Terme municipal</b>	Pira, Barberà de la Conca i Solivella
<b>Comarca</b>	CONCA DE BARBERÀ
<b>Classificació del camí</b>	G2
<b>Origen</b>	Pira (C-241)
<b>Final</b>	Solivella (C-241)
<b>Longitud</b>	4,24 km
<b>Amplada</b>	4,12 m
<b>Tipus de paviment</b>	Tractament superficial
<b>Estat del paviment</b>	Dolent
<b>Tipus del terreny</b>	Accidentat
<b>Cunetes</b>	No
<b>Guals inundables</b>	Si
<b>Obres de fàbrica</b>	No
<b>Senyalització</b>	No
<b>IMD</b>	118
<b>Data de presa de dades</b>	13/11/2018

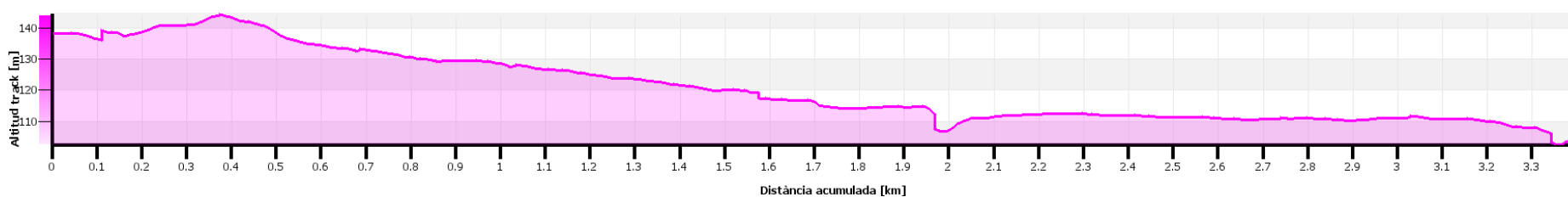
### Informació ambiental del camí

<b>Informació ambiental del camí</b>	<b>Longitud afectada</b>
<b>Espais naturals protegits</b>	
PEIN	0 km
ENPE	0 km
XN 2000	0 km
HIC	0 km
<b>Àmbits catalogats</b>	
Àrea interès faunístic i florístic	0 km
Espai interès geològic	0 km
Zones humides	0 km
Plans conservació d'espècies	0 km
<b>Àmbits protegits pel planejament territorial</b>	
P. T. Parcial del Camp de Tarragona	0 km

# T-4345 ANELLA CIRCUIT IDIADA



Planta



Perfil longitudinal



Foto 3

Foto 4

# CAMP DE TARRAGONA

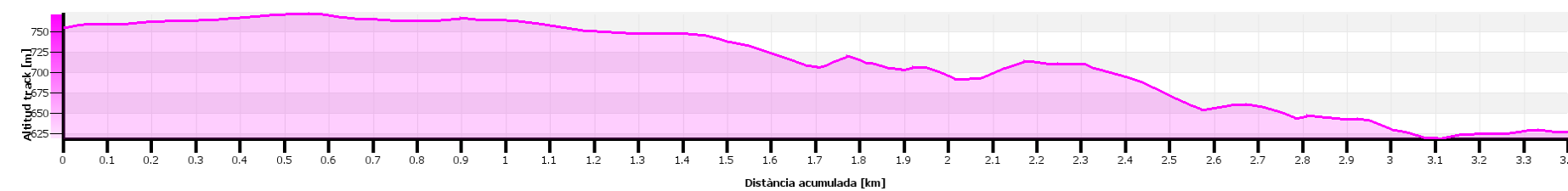
<b>Codi camí</b>	T-4345
<b>Nom del camí</b>	ANELLA CIRCUIT IDIADA
<b>Terme municipal</b>	La Bisbal del Penedès, Albinyana, Santa Oliva
<b>Comarca</b>	BAIX PENEDEÈS
<b>Classificació del camí</b>	G2
<b>Origen</b>	Rotonda camí de Bisbal del Penedès a Santa Oliva per Idiada (T-4346)
<b>Final</b>	Camí de Bisbal del Penedès a Santa Oliva per Idiada (T-4346)
<b>Longitud</b>	3,45 km
<b>Amplada</b>	5,22 m
<b>Tipus de paviment</b>	Terres
<b>Estat del paviment</b>	Molt dolent
<b>Tipus del terreny</b>	Accidentat
<b>Cunetes</b>	No
<b>Guals inundables</b>	Si
<b>Obres de fàbrica</b>	Si
<b>Senyalització</b>	No
<b>IMD</b>	45
<b>Data de presa de dades</b>	06/09/2018
<b>Informació ambiental del camí</b>	<b>Longitud afectada</b>
<b>Espais naturals protegits</b>	
PEIN	0 km
ENPE	0 km
XN 2000	0 km
HIC	0 km
<b>Àmbits catalogats</b>	
Àrea interès faunístic i florístic	0 km
Espai interès geològic	0 km
Zones humides	0 km
Plans conservació d'espècies	0 km
<b>Àmbits protegits pel planejament territorial</b>	
P. T. Parcial del Camp de Tarragona	0 km

T-4351

## ACCÉS AL FONOLL



Planta



Perfil longitudinal



Foto 3

Foto 4

## CAMP DE TARRAGONA

Codi camí	T-4351
Nom del camí	ACCÉS AL FONOLL
Terme municipal	Passanant i Belltall
Comarca	CONCA DE BARBERÀ
Classificació del camí	G2
Orígen	T-722
Final	El Fonoll
Longitud	4,58 km
Amplada	del km 0,0 al 2,1 = 5,00m del km 2,1 al 3,38 = 3,60m
Tipus de paviment	Mescla bituminosa / Tractament superficial
Estat del paviment	Bo / Dolent
Tipus del terreny	Molt accidentat
Cunetes	No
Guals inundables	No
Obres de fàbrica	Si
Senyalització	No
IMD	12
Data de presa de dades	11/09/2018

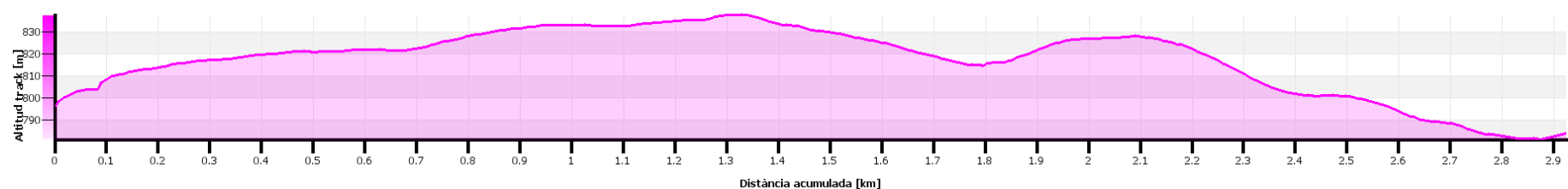
<b>Informació ambiental del camí</b>	<b>Longitud afectada</b>
<b>Espais naturals protegits</b>	
PEIN	0 km
ENPE	0 km
XN 2000	0 km
HIC	0 km
<b>Àmbits catalogats</b>	
Àrea interès faunístic i florístic	0 km
Espai interès geològic	0 km
Zones humides	0 km
Plans conservació d'espècies	0 km
<b>Àmbits protegits pel planejament territorial</b>	
P. T. Parcial del Camp de Tarragona	0 km

G2

## T-4352 SEGURA A SAVALLÀ DEL COMTAT



Planta



Perfil longitudinal



Foto 3

Foto 4

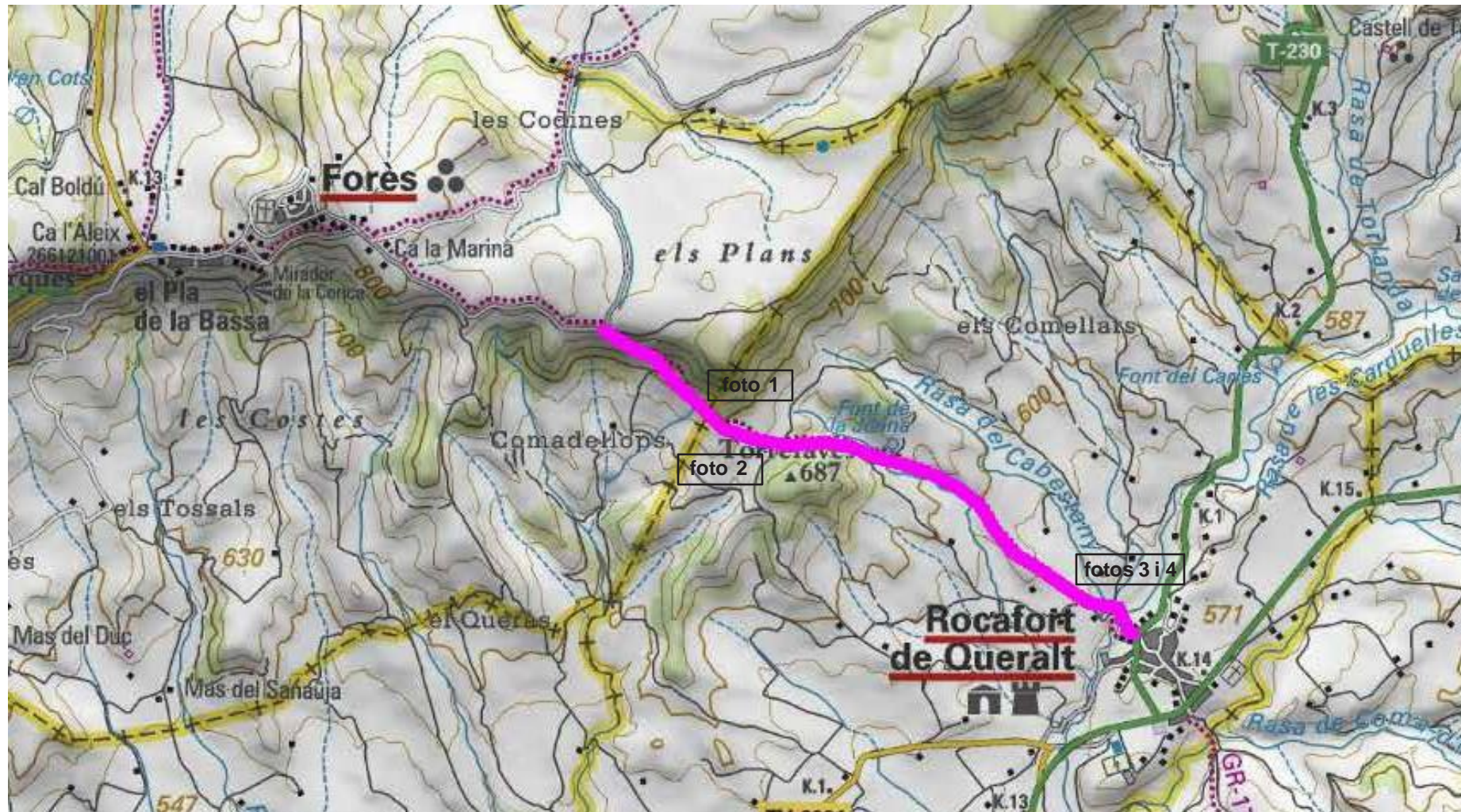
## CAMP DE TARRAGONA

Codi camí	T-4352
Nom del camí	SEGURA A SAVALLÀ DEL COMTAT
Terme municipal	Savallà del Comtat i Llorac
Comarca	CONCA DE BARBERÀ
Classificació del camí	G2
Origen	Segura
Final	TV-2244 (Savallà del Comtat)
Longitud	2,90 km
Amplada	4,26 m
Tipus de paviment	Tractament superficial
Estat del paviment	Regular
Tipus del terreny	No
Cunetes	No
Guals inundables	No
Obres de fàbrica	No
Senyalització	No
IMD	12
Data de presa de dades	14/11/2018

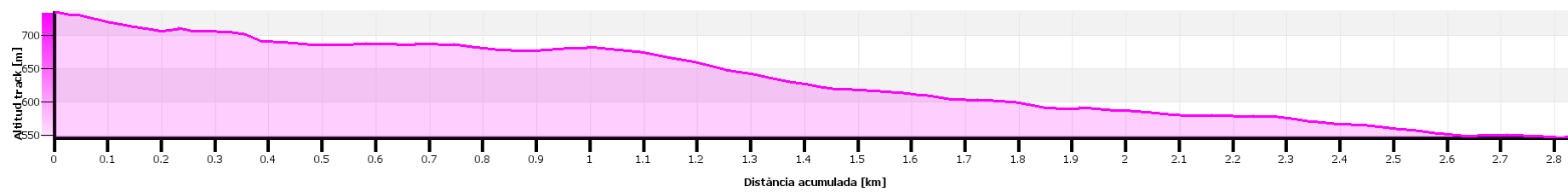
### Informació ambiental del camí

Informació ambiental del camí	Longitud afectada
Espais naturals protegits	
PEIN	0 km
ENPE	0 km
XN 2000	0 km
HIC	0 km
Àmbits catalogats	
Àrea interès faunístic i florístic	0 km
Espai interès geològic	0 km
Zones humides	0 km
Plans conservació d'espècies	0 km
Àmbits protegits pel planejament territorial	
P. T. Parcial del Camp de Tarragona	0 km

# T-4354 FORÈS A ROCAFORT DE QUERALT



Planta



Perfil longitudinal



Foto 3

Foto 4

# CAMP DE TARRAGONA

<b>Codi camí</b>	T-4354
<b>Nom del camí</b>	FORÈS A ROCAFORT DE QUERALT
<b>Terme municipal</b>	Forès i Rocafort de Queralt
<b>Comarca</b>	CONCA DE BARBERÀ
<b>Classificació del camí</b>	G2
<b>Origen</b>	Camí T-4339 de Conesa a Forès
<b>Final</b>	T-230 Rocafort de Queralt
<b>Longitud</b>	2,95 km
<b>Amplada</b>	3,60 m
<b>Tipus de paviment</b>	Mescla bituminosa pk 0 a 0,4 Terra fins Rocafot
<b>Estat del paviment</b>	Bo Mescla bituminosa
<b>Tipus del terreny</b>	Molt accidentat
<b>Cunetes</b>	No
<b>Guals inundables</b>	No
<b>Obres de fàbrica</b>	No
<b>Senyalització</b>	No
<b>IMD</b>	7
<b>Data de presa de dades</b>	18/11/2018

<b>Informació ambiental del camí</b>	<b>Longitud afectada</b>
<b>Espais naturals protegits</b>	
PEIN	0 km
ENPE	0 km
XN 2000	0 km
HIC	0 km
<b>Àmbits catalogats</b>	
Àrea interès faunístic i florístic	0 km
Espai interès geològic	0 km
Zones humides	0 km
Plans conservació d'espècies	0 km
<b>Àmbits protegits pel planejament territorial</b>	
P. T. Parcial del Camp de Tarragona	0 km

# T-4359 RANXOS BONANY A ESBLADA



Planta

Perfil longitudinal



Foto 3

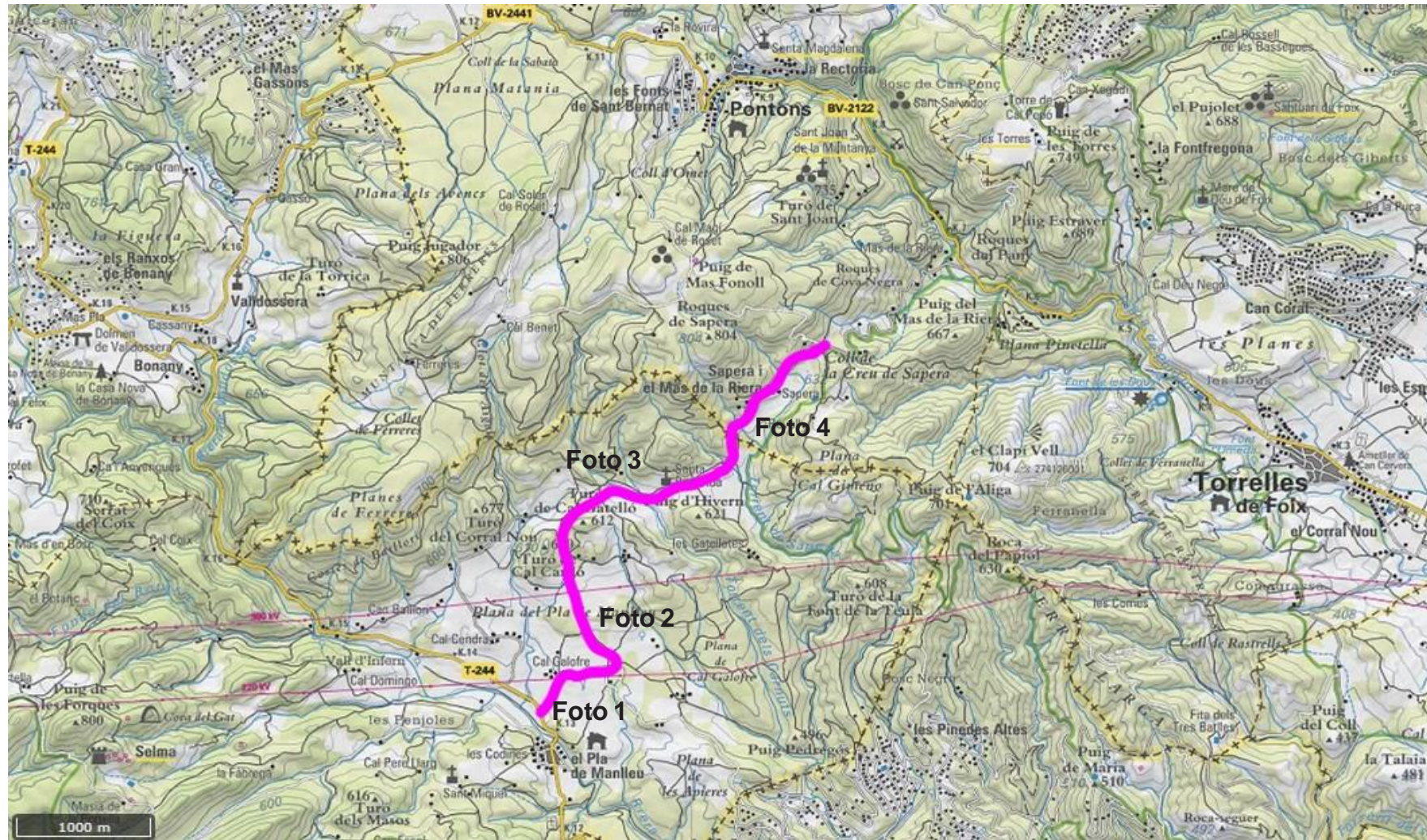
Foto 4

# CAMP DE TARRAGONA

<b>Codi camí</b>	T-4359
<b>Nom del camí</b>	RANXOS BONANY A ESBLADA
<b>Terme municipal</b>	Querol
<b>Comarca</b>	ALT CAMP
<b>Classificació del camí</b>	G2
<b>Orígen</b>	T-244 Urb. El Mas Vermell
<b>Final</b>	Esblada
<b>Longitud</b>	3,58 km
<b>Amplada</b>	6,0 fins pk 2 / 3,20m la resta
<b>Tipus de paviment</b>	Terra
<b>Estat del paviment</b>	Dolent
<b>Tipus del terreny</b>	Molt accidentat
<b>Cunetes</b>	No
<b>Guals inundables</b>	Si
<b>Obres de fàbrica</b>	No
<b>Senyalització</b>	No
<b>IMD</b>	29
<b>Data de presa de dades</b>	04/09/2018

<b>Informació ambiental del camí</b>	<b>Longitud afectada</b>
<b>Espais naturals protegits</b>	
PEIN	0 km
ENPE	0 km
XN 2000	0 km
HIC	0 km
<b>Àmbits catalogats</b>	
Àrea interès faunístic i florístic	0 km
Espai interès geològic	0 km
Zones humides	0 km
Plans conservació d'espècies	0 km
<b>Àmbits protegits pel planejament territorial</b>	
P. T. Parcial del Camp de Tarragona	0 km

# T-4363 CAMÍ A PONTONS



## Planta



## Perfil longitudinal



Foto 1



Foto 2



Foto 3



Foto 4

# CAMP DE TARRAGONA

<b>Codi camí</b>	T-4363
<b>Nom del camí</b>	CAMÍ A PONTONS
<b>Terme municipal</b>	Aiguamúrcia
<b>Comarca</b>	ALT CAMP
<b>Classificació del camí</b>	G2
<b>Origen</b>	T-244 El Pla de Manlleu
<b>Final</b>	Límit província
<b>Longitud</b>	2,360 km
<b>Amplada</b>	3,90 m
<b>Tipus de paviment</b>	Tractament superficial
<b>Estat del paviment</b>	Bo / regular
<b>Tipus del terreny</b>	Pla / Ondulat
<b>Cunetes</b>	No
<b>Guals inundables</b>	Si
<b>Obres de fàbrica</b>	No
<b>Senyalització</b>	No
<b>IMD</b>	64
<b>Data de presa de dades</b>	17/11/2017

## Informació ambiental del camí

### Espais naturals protegits

PEIN	0 km
ENPE	0 km
XN 2000	0 km
HIC	0 km

### Àmbits catalogats

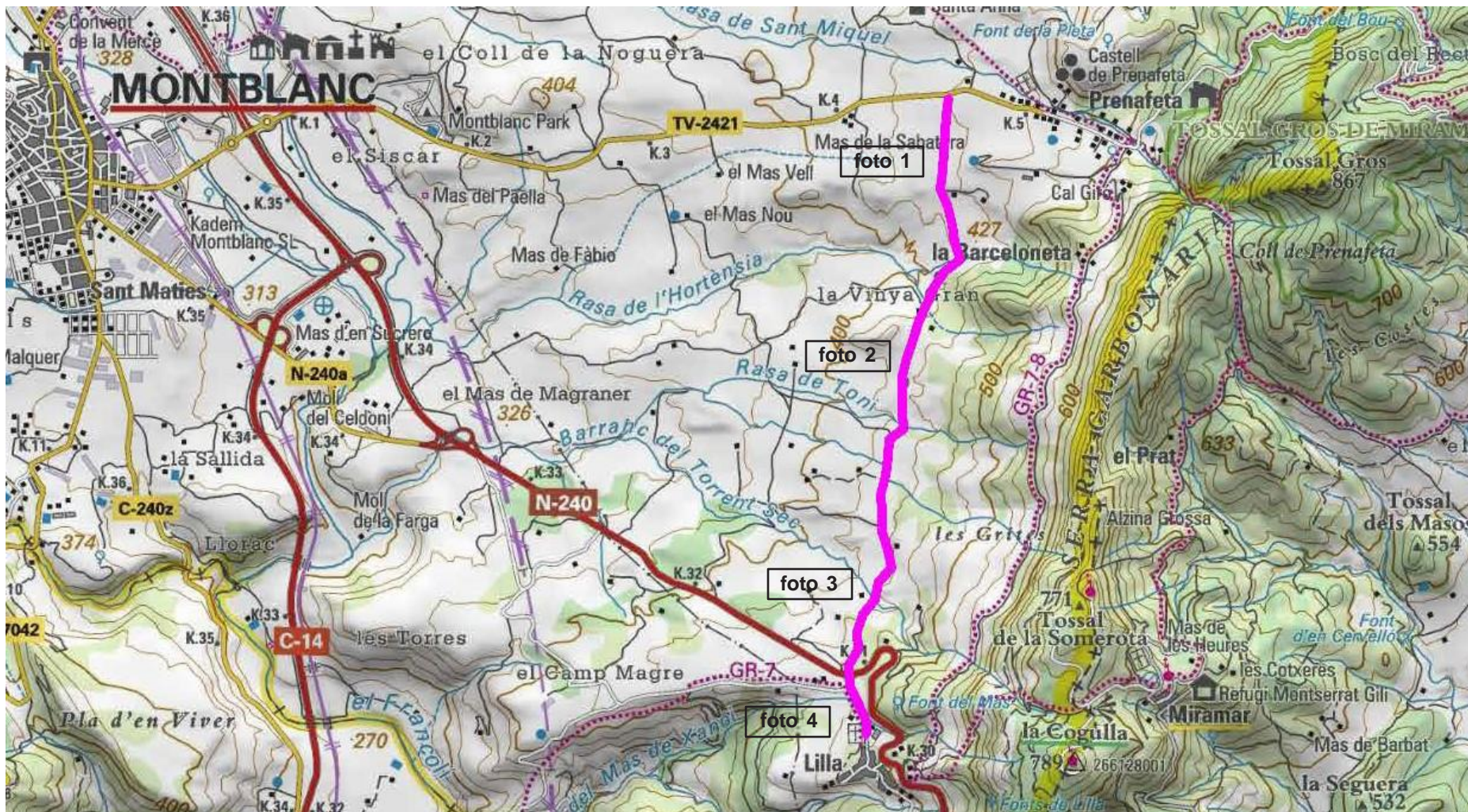
Àrea interès faunístic i florístic	0 km
Espai interès geològic	0 km
Zones humides	0 km
Plans conservació d'espècies	0 km

### Àmbits protegits pel planejament territorial

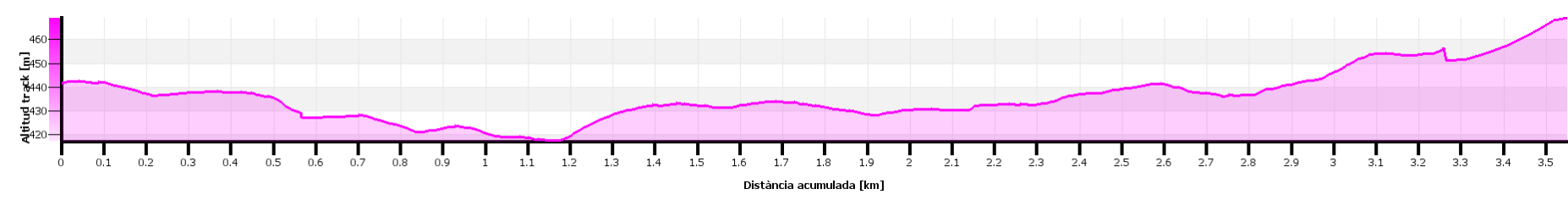
P. T. Parcial del Camp de Tarragona	0 km
-------------------------------------	------



# T-4372 PRENAFETA A LILLA



Planta



Perfil longitudinal



Foto 3

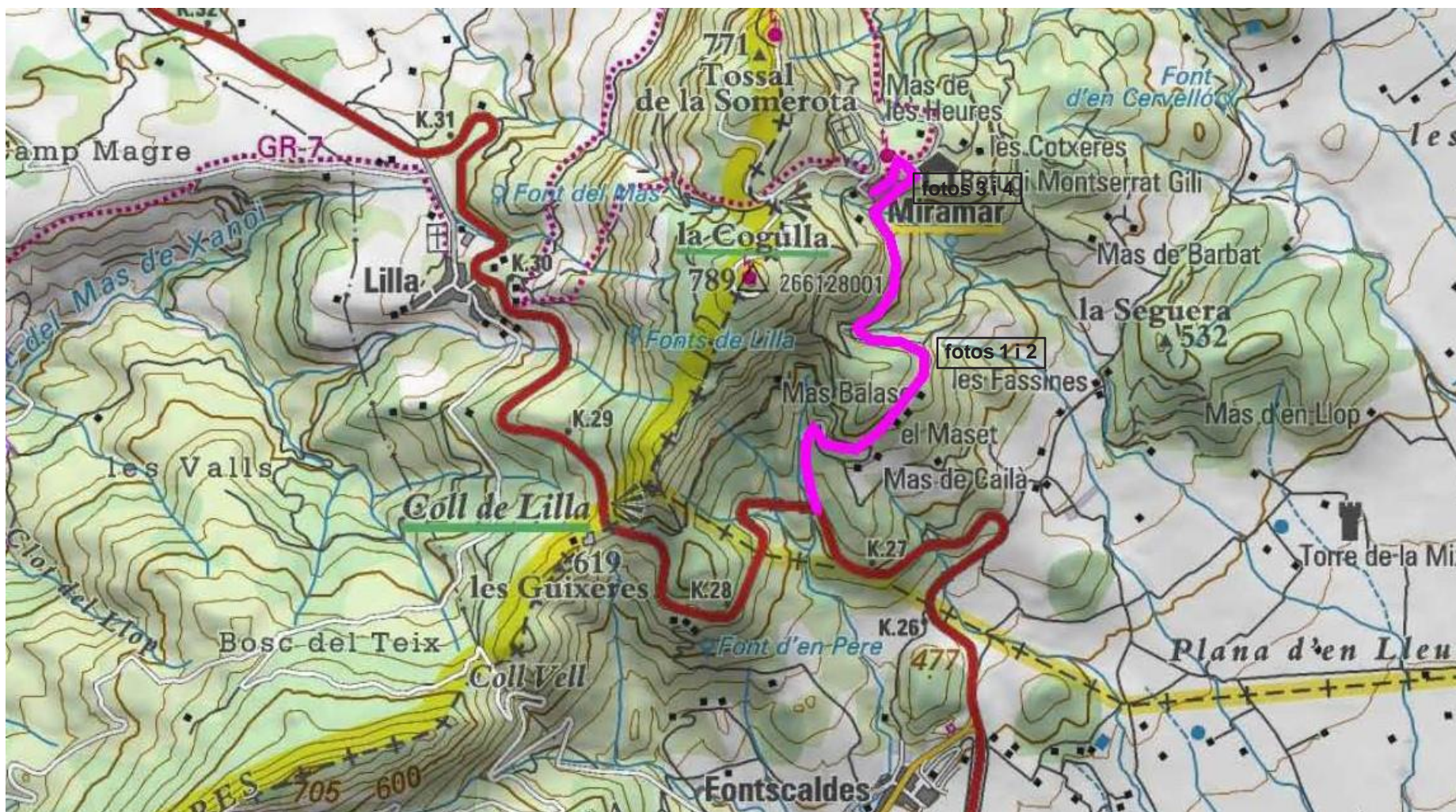
Foto 4

# CAMP DE TARRAGONA

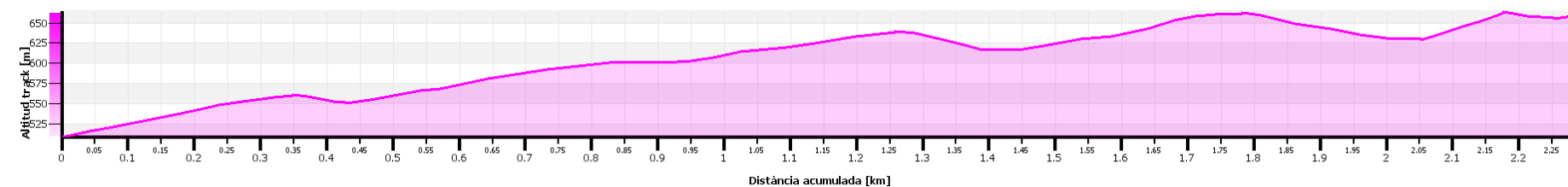
<b>Codi camí</b>	T-4372
<b>Nom del camí</b>	PRENAFETA A LILLA
<b>Terme municipal</b>	Montblanc
<b>Comarca</b>	CONCA DE BARBERÀ
<b>Classificació del camí</b>	G2
<b>Origen</b>	Prenafeta (TV-2421)
<b>Final</b>	Lilla
<b>Longitud</b>	3,50 km
<b>Amplada</b>	3,87 m
<b>Tipus de paviment</b>	Tractament superficial
<b>Estat del paviment</b>	Regular
<b>Tipus del terreny</b>	Ondulat
<b>Cunetes</b>	Si
<b>Guals inundables</b>	No
<b>Obres de fàbrica</b>	No
<b>Senyalització</b>	No
<b>IMD</b>	22
<b>Data de presa de dades</b>	13/11/2018

<b>Informació ambiental del camí</b>	<b>Longitud afectada</b>
<b>Espais naturals protegits</b>	
PEIN	0 km
ENPE	0 km
XN 2000	0 km
HIC	0 km
<b>Àmbits catalogats</b>	
Àrea interès faunístic i florístic	0 km
Espai interès geològic	0 km
Zones humides	0 km
Plans conservació d'espècies	0 km
<b>Àmbits protegits pel planejament territorial</b>	
P. T. Parcial del Camp de Tarragona	0 km

## T-4373 ACCÉS A MIRAMAR



Planta



Perfil longitudinal



Foto 3

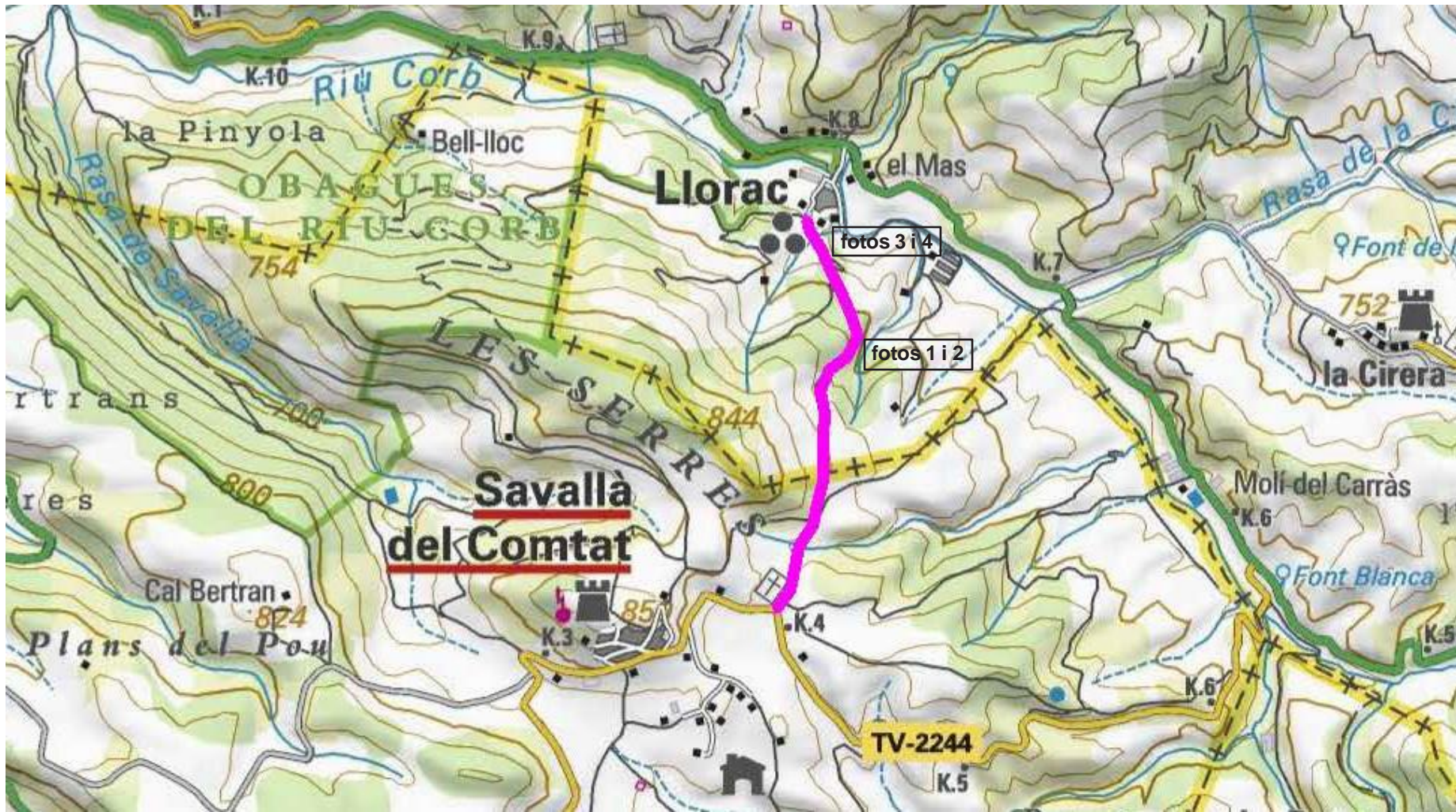
Foto 4

## CAMP DE TARRAGONA

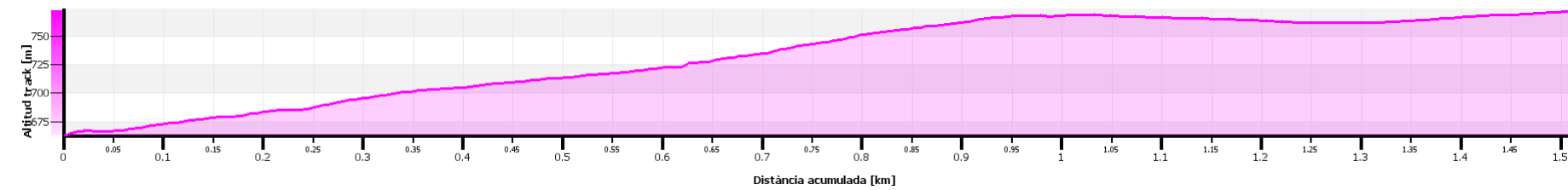
<b>Codi camí</b>	T-4373
<b>Nom del camí</b>	ACCÉS A MIRAMAR
<b>Terme municipal</b>	Figuerola del Camp
<b>Comarca</b>	ALT CAMP
<b>Classificació del camí</b>	G2
<b>Orígen</b>	N-240
<b>Final</b>	Miramar
<b>Longitud</b>	2,74 km
<b>Amplada</b>	3,87 m
<b>Tipus de paviment</b>	Tractament superficial
<b>Estat del paviment</b>	Regular
<b>Tipus del terreny</b>	Molt accidentat
<b>Cunetes</b>	No
<b>Guals inundables</b>	No
<b>Obres de fàbrica</b>	No
<b>Senyalització</b>	No
<b>IMD</b>	164
<b>Data de presa de dades</b>	13/11/2018

<b>Informació ambiental del camí</b>	<b>Longitud afectada</b>
<b>Espais naturals protegits</b>	
PEIN	0 km
ENPE	0 km
XN 2000	0 km
HIC	0 km
<b>Àmbits catalogats</b>	
Àrea interès faunístic i florístic	0 km
Espai interès geològic	0 km
Zones humides	0 km
Plans conservació d'espècies	0 km
<b>Àmbits protegits pel planejament territorial</b>	
P. T. Parcial del Camp de Tarragona	0 km

# T-4374 LLORAC A SAVALLÀ DEL COMTAT



Planta



Perfil longitudinal



Foto 3

Foto 4

# CAMP DE TARRAGONA

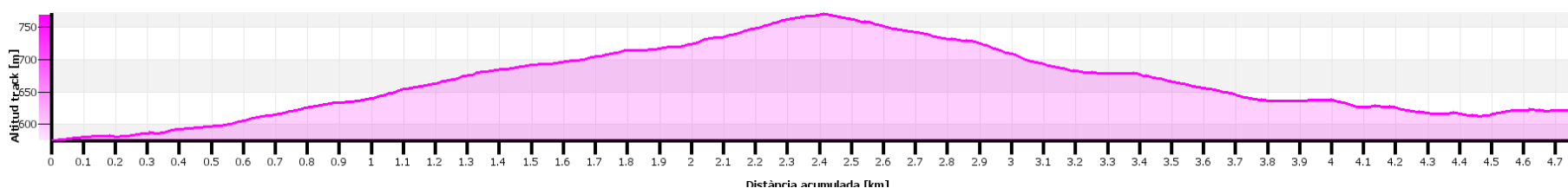
<b>Codi camí</b>	T-4373
<b>Nom del camí</b>	LLORAC A SAVALLÀ DEL COMTAT
<b>Terme municipal</b>	Savallà del Comtat i Llorac
<b>Comarca</b>	CONCA DE BARBERÀ
<b>Classificació del camí</b>	G2
<b>Origen</b>	Llorac
<b>Final</b>	TV-2244 (Savallà del Comtat)
<b>Longitud</b>	1,56 km
<b>Amplada</b>	4,08 m
<b>Tipus de paviment</b>	Terra
<b>Estat del paviment</b>	Regular
<b>Tipus del terreny</b>	Molt accidentat
<b>Cunetes</b>	No
<b>Guais inundables</b>	No
<b>Obres de fàbrica</b>	No
<b>Senyalització</b>	No
<b>IMD</b>	13
<b>Data de presa de dades</b>	20/11/2018

<b>Informació ambiental del camí</b>	<b>Longitud afectada</b>
<b>Espais naturals protegits</b>	
PEIN	0 km
ENPE	0 km
XN 2000	0 km
HIC	0 km
<b>Àmbits catalogats</b>	
Àrea interès faunístic i florístic	0 km
Espai interès geològic	0 km
Zones humides	0 km
Plans conservació d'espècies	0 km
<b>Àmbits protegits pel planejament territorial</b>	
P. T. Parcial del Camp de Tarragona	0 km

# T-4375 SELMELLA A VALLESPINOSA



Planta



Perfil longitudinal



Foto 3

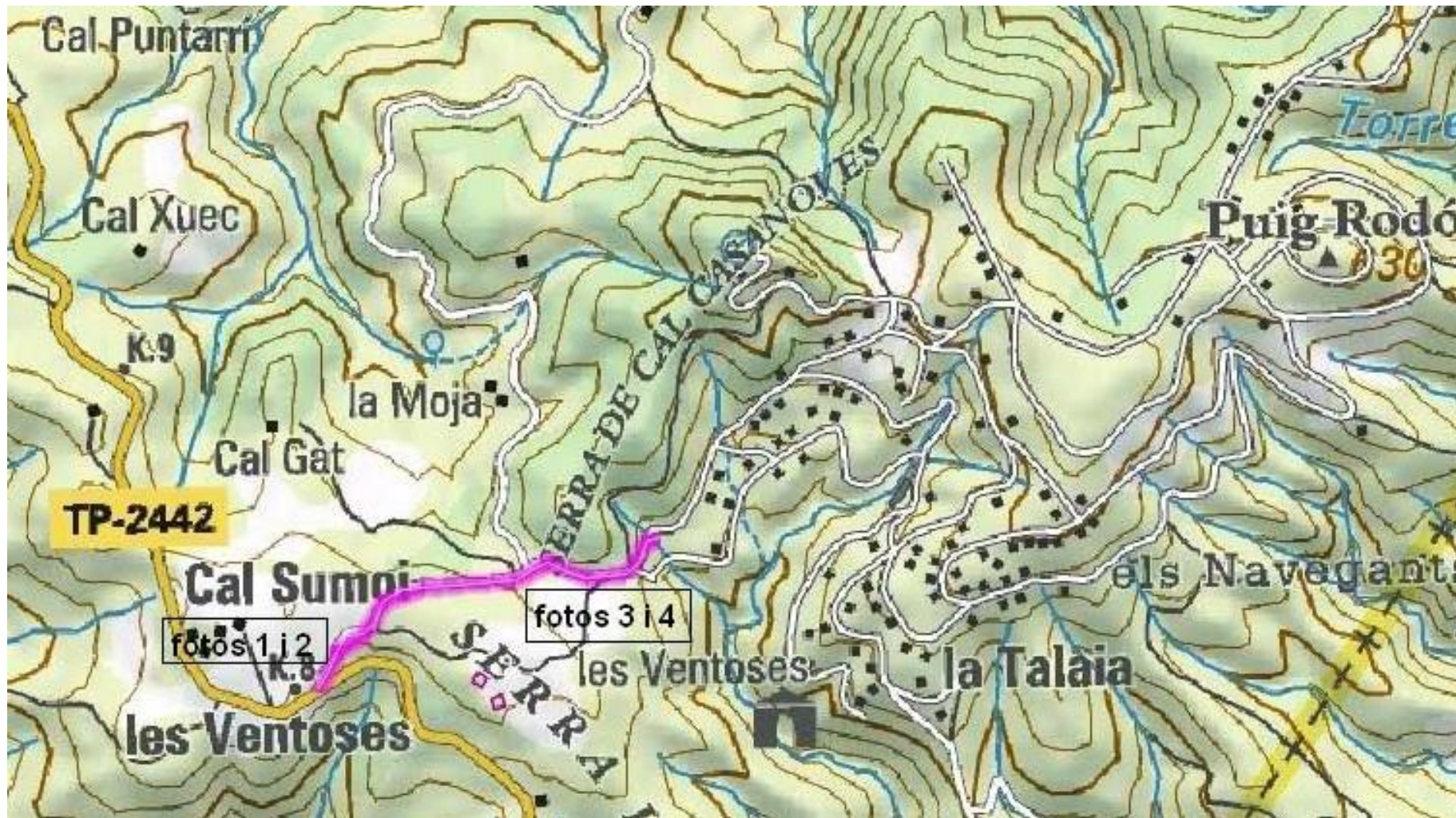
Foto 4

# CAMP DE TARRAGONA

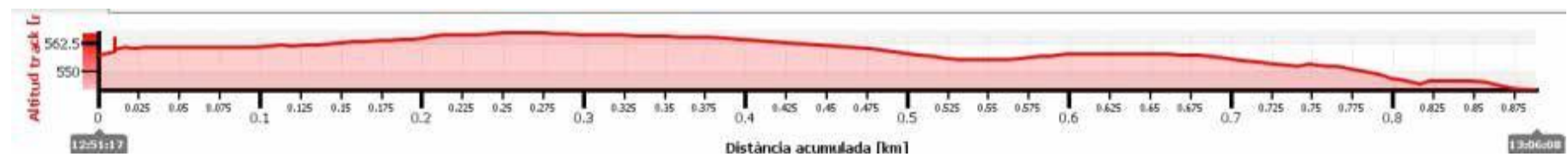
<b>Codi camí</b>	T-4375
<b>Nom del camí</b>	SALMELLA A VALLESPINOSA
<b>Terme municipal</b>	Pont d'Armentera i Pontils
<b>Comarca</b>	ALT CAMP I CONCA DE BARBERÀ
<b>Classificació del camí</b>	G2
<b>Origen</b>	TV-2141 (cal Batller)
<b>Final</b>	Vallespinosa
<b>Longitud</b>	4,83 km
<b>Amplada</b>	3,20m
<b>Tipus de paviment</b>	Terres
<b>Estat del paviment</b>	Dolent
<b>Tipus del terreny</b>	Molt accidentat
<b>Cunetes</b>	No
<b>Guals inundables</b>	No
<b>Obres de fàbrica</b>	No
<b>Senyalització</b>	No
<b>IMD</b>	21
<b>Data de presa de dades</b>	13/11/2018

<b>Informació ambiental del camí</b>	<b>Longitud afectada</b>
<b>Espais naturals protegits</b>	
PEIN	0 km
ENPE	0 km
XN 2000	0 km
HIC	0 km
<b>Àmbits catalogats</b>	
Àrea interès faunístic i florístic	0 km
Espai interès geològic	0 km
Zones humides	0 km
Plans conservació d'espècies	0 km
<b>Àmbits protegits pel planejament territorial</b>	
P. T. Parcial del Camp de Tarragona	0 km

## T-4384 ACCÉS A LA TALAIA



Planta



Perfil longitudinal



Foto 1



Foto 2



Foto 3



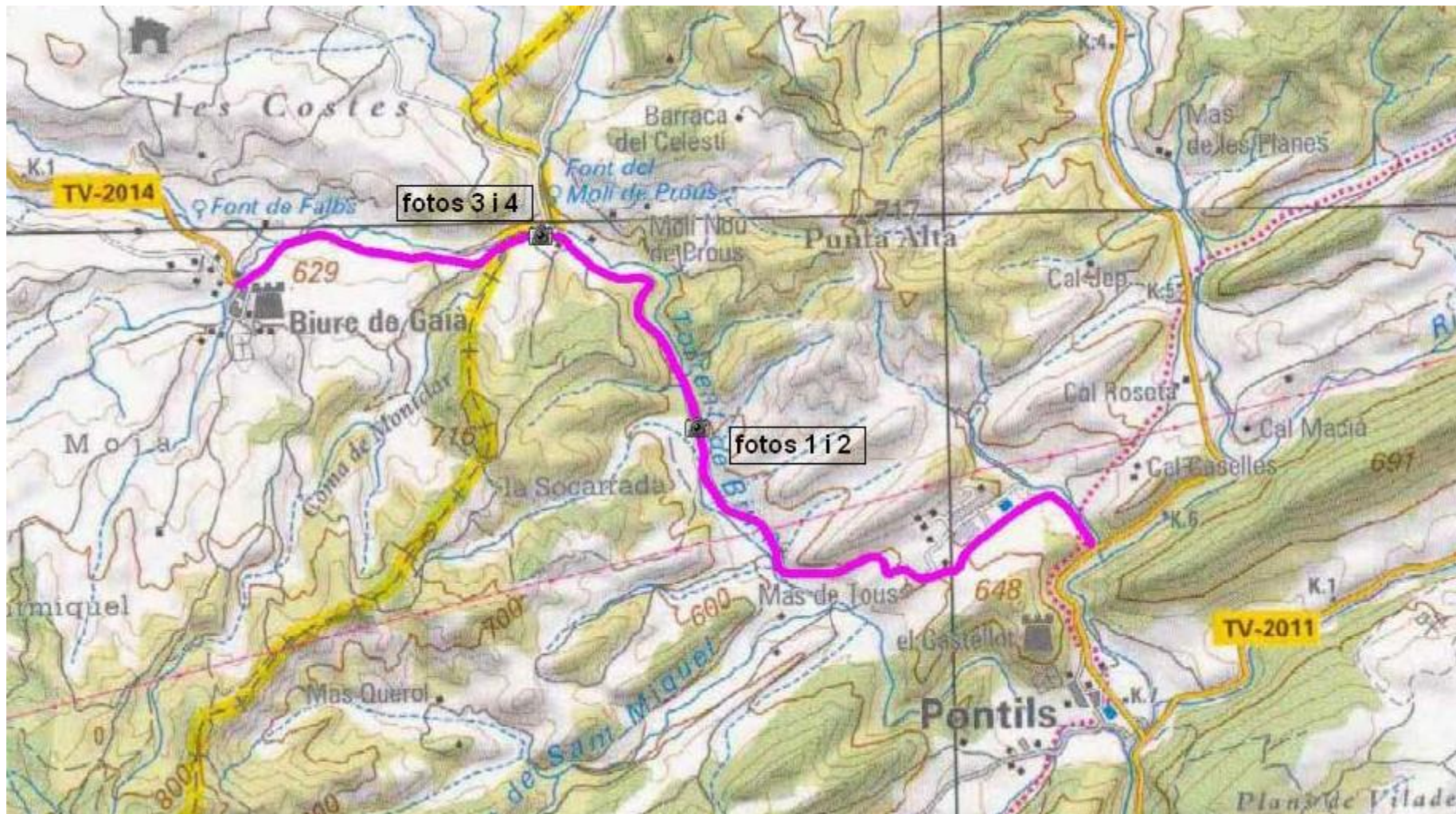
Foto 4

## CAMP DE TARRAGONA

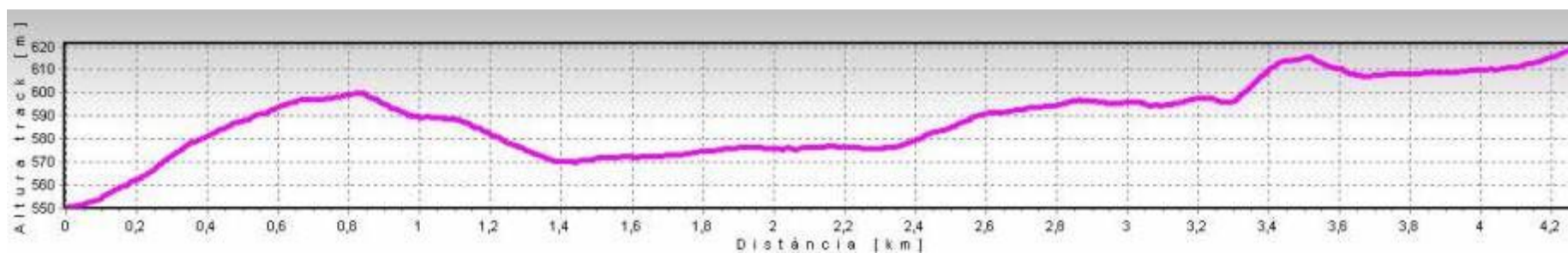
Codi camí	T-4384
Nom del camí	ACCÉS A LA TALAIA
Terme municipal	El Montmell
Comarca	BAIX PENEDÈS
Classificació del camí	G2
Orígen	TP-2442
Final	La Talaia
Longitud	0,92 km
Amplada	5,10 m
Tipus de paviment	Mescla bituminosa
Estat del paviment	Regular
Tipus del terreny	Accidentat
Cunetes	No
Guals inundables	No
Obres de fàbrica	No
Senyalització	No
IMD	82
Data de presa de dades	07/09/2018

Informació ambiental del camí	Longitud afectada
<b>Espais naturals protegits</b>	
PEIN	0 km
ENPE	0 km
XN 2000	0 km
HIC	0 km
<b>Àmbits catalogats</b>	
Àrea interès faunístic i florístic	0 km
Espai interès geològic	0 km
Zones humides	0 km
Plans conservació d'espècies	0 km
<b>Àmbits protegits pel planejament territorial</b>	
P. T. Parcial del Camp de Tarragona	0 km

CAMP DE TARRAGONA



Planta



Perfil longitudinal



Foto 1



Foto 2



Foto 3

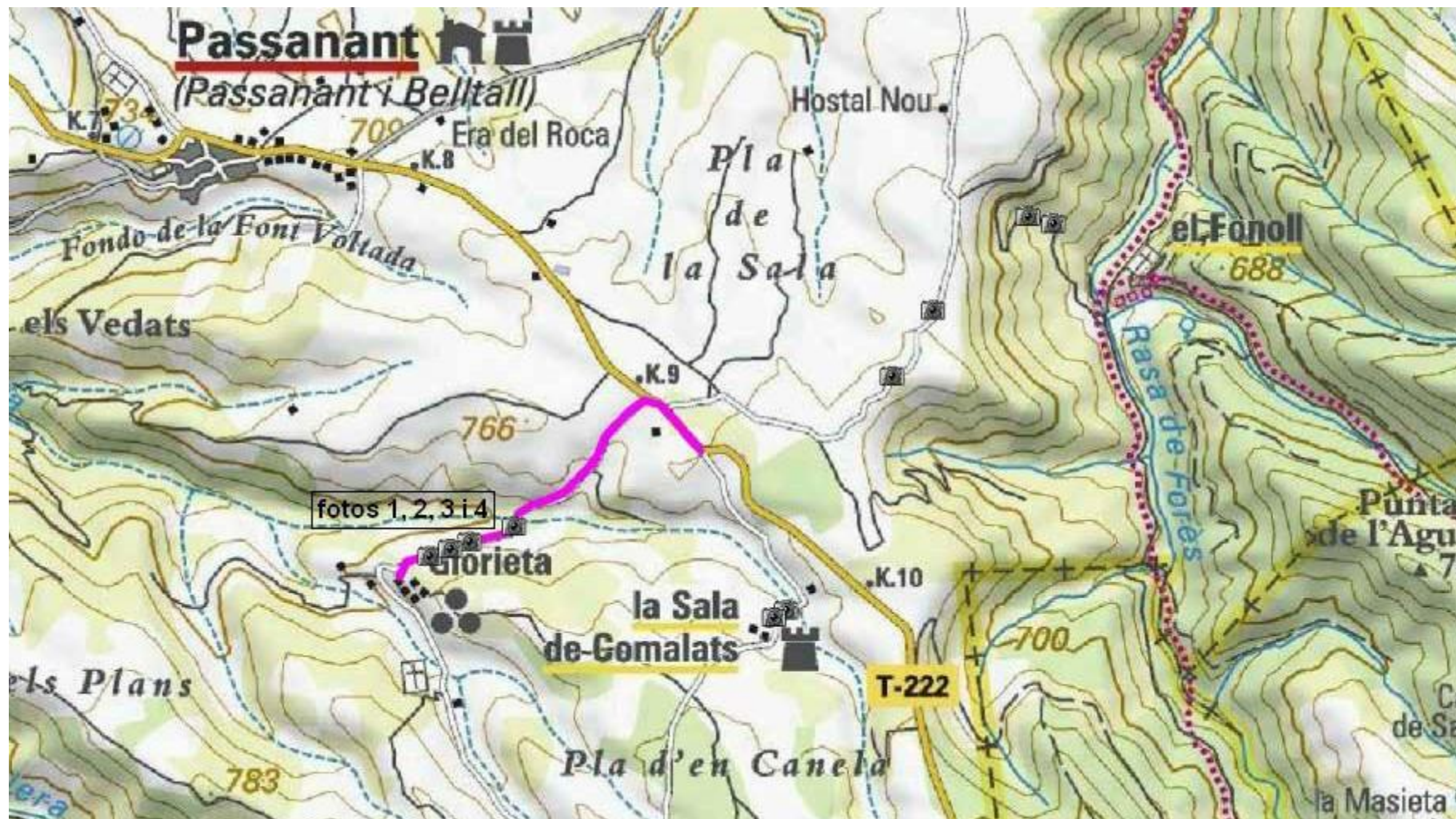


Foto 4

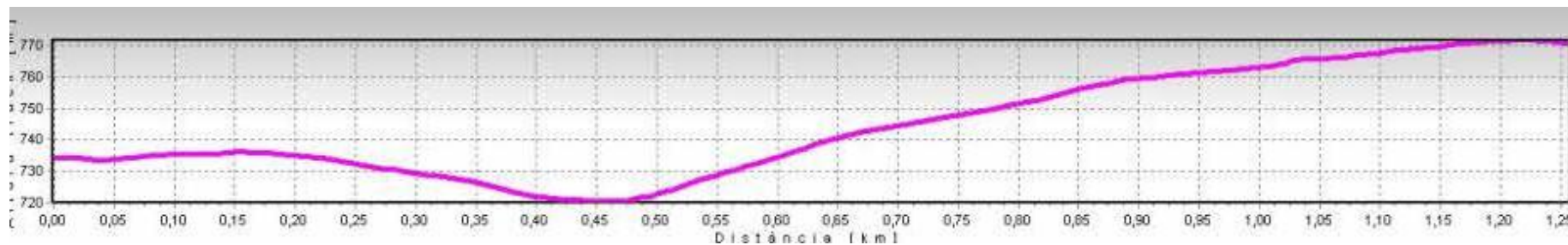
<b>Codi camí</b>	T-4388
<b>Nom del camí</b>	PONTILS A BIURE DE GAIÀ
<b>Terme municipal</b>	Pontils i Les Piles de Gaià
<b>Comarca</b>	CONCA DE BARBERÀ
<b>Classificació del camí</b>	G2
<b>Orígen</b>	T-201
<b>Final</b>	Biure
<b>Longitud</b>	4,35 km
<b>Amplada</b>	4,49 m
<b>Tipus de paviment</b>	Tractament superficial
<b>Estat del paviment</b>	Regular / Dolent
<b>Tipus del terreny</b>	Accidentat
<b>Cunetes</b>	No
<b>Guals inundables</b>	Si
<b>Obres de fàbrica</b>	No
<b>Senyalització</b>	No
<b>IMD</b>	2
<b>Data de presa de dades</b>	21/08/2013

<b>Informació ambiental del camí</b>	<b>Longitud afectada</b>
<b>Espais naturals protegits</b>	
PEIN	0 km
ENPE	0 km
XN 2000	0 km
HIC	0 km
<b>Àmbits catalogats</b>	
Àrea interès faunístic i florístic	0 km
Espai interès geològic	0 km
Zones humides	0 km
Plans conservació d'espècies	0 km
<b>Àmbits protegits pel planejament territorial</b>	
P. T. Parcial del Camp de Tarragona	0 km

## T-4390 ACCÉS A GLORIETA



Planta



Perfil longitudinal



Foto 1



Foto 2



Foto 3



Foto 4

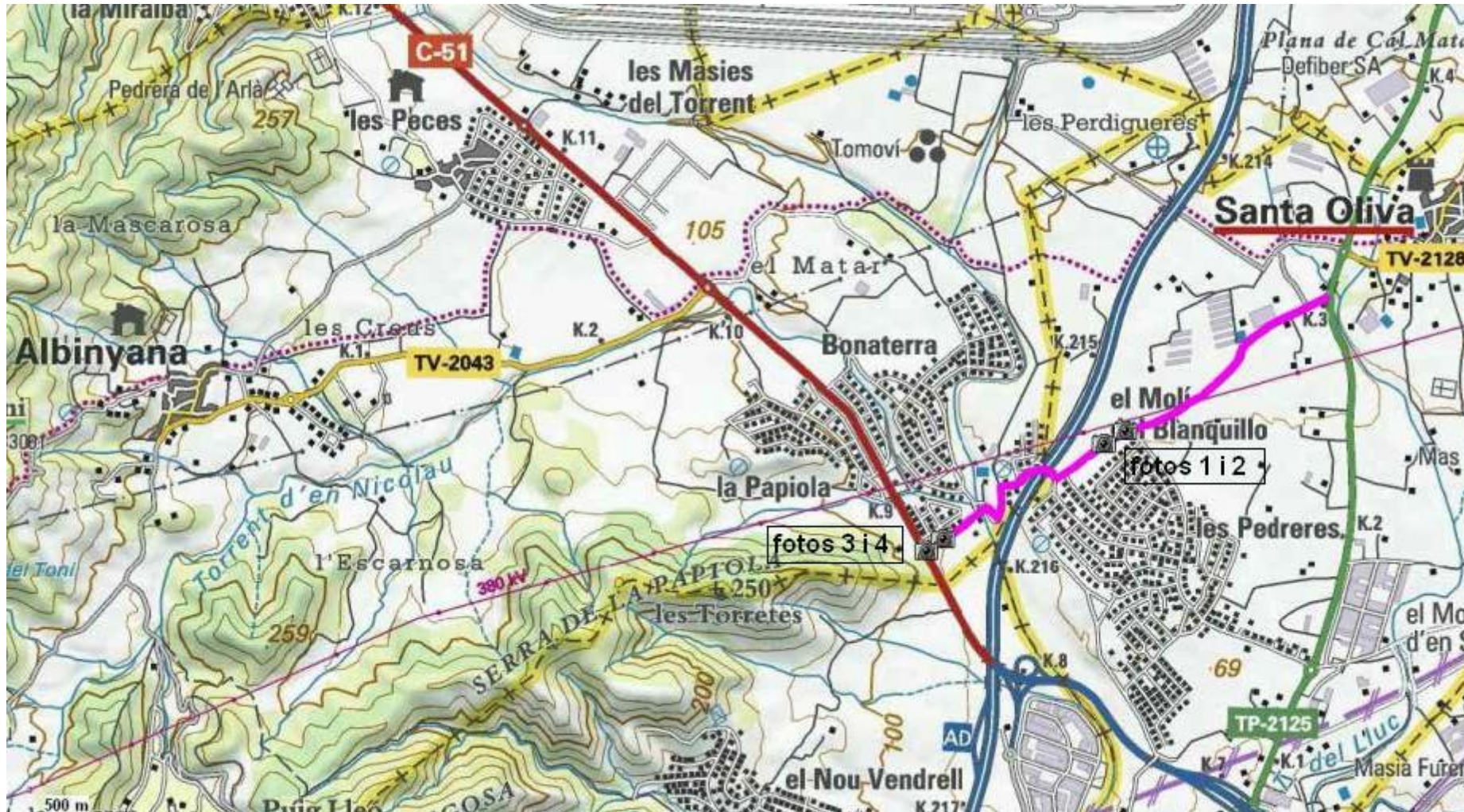
## CAMP DE TARRAGONA

Codi camí	T-4390
Nom del camí	ACCÉS A GLORIETA
Terme municipal	Passanant i Belltall
Comarca	CONCA DE BARBERÀ
Classificació del camí	G2
Orígen	T-222
Final	Glorieta
Longitud	1,26 km
Amplada	4,43 m
Tipus de paviment	Tractament superficial
Estat del paviment	Dolent
Tipus del terreny	Molt accidentat
Cunetes	Si
Guals inundables	No
Obres de fàbrica	No
Senyalització	No
IMD	9
Data de presa de dades	14/11/2018

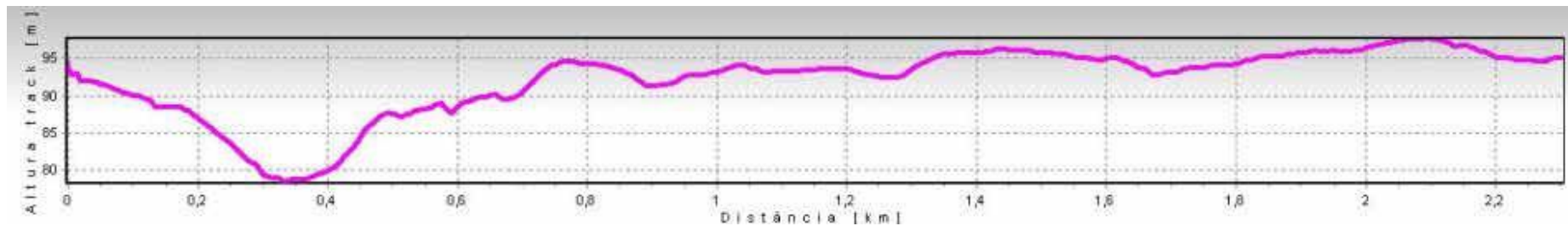
Informació ambiental del camí	Longitud afectada
<b>Espais naturals protegits</b>	
PEIN	0 km
ENPE	0 km
XN 2000	0 km
HIC	0 km
<b>Àmbits catalogats</b>	
Àrea interès faunístic i florístic	0 km
Espai interès geològic	0 km
Zones humides	0 km
Plans conservació d'espècies	0 km
<b>Àmbits protegits pel planejament territorial</b>	
P. T. Parcial del Camp de Tarragona	0 km

# T-4391 EL MOLÍ DEL BLANQUILLO A SANTA OLIVA

# CAMP DE TARRAGONA



Planta



Perfil longitudinal



Foto 1



Foto 2



Foto 3



Foto 4

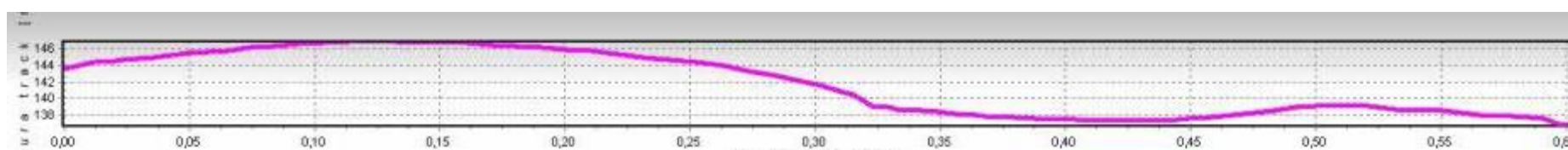
<b>Codi camí</b>	T-4391
<b>Nom del camí</b>	EL MOLÍ DEL BLANQUILLO A SANTA OLIVA
<b>Terme municipal</b>	Albinyana i Santa Oliva
<b>Comarca</b>	BAIX PENEDES
<b>Classificació del camí</b>	G2
<b>Origen</b>	C-51 El Molí del Blanquillo
<b>Final</b>	TP-2125 Santa Oliva
<b>Longitud</b>	2,30 km
<b>Amplada</b>	5,18 m
<b>Tipus de paviment</b>	Tractament superficial
<b>Estat del paviment</b>	Regular / Bo
<b>Tipus del terreny</b>	Ondulat
<b>Cunetes</b>	No
<b>Guals inundables</b>	Si
<b>Obres de fàbrica</b>	Si
<b>Senyalització</b>	No
<b>IMD</b>	396
<b>Data de presa de dades</b>	06/09/2018
<b>Informació ambiental del camí</b>	<b>Longitud afectada</b>
<b>Espais naturals protegits</b>	
PEIN	0 km
ENPE	0 km
XN 2000	0 km
HIC	0 km
<b>Àmbits catalogats</b>	
Àrea interès faunístic i florístic	0 km
Espai interès geològic	0 km
Zones humides	0 km
Plans conservació d'espècies	0 km
<b>Àmbits protegits pel planejament territorial</b>	
P. T. Parcial del Camp de Tarragona	0 km



## T-4392 ACCÉS A LES MASIES DE SANT MIQUEL



Planta



Perfil longitudinal



Foto 1



Foto 2



Foto 3



Foto 4

## CAMP DE TARRAGONA

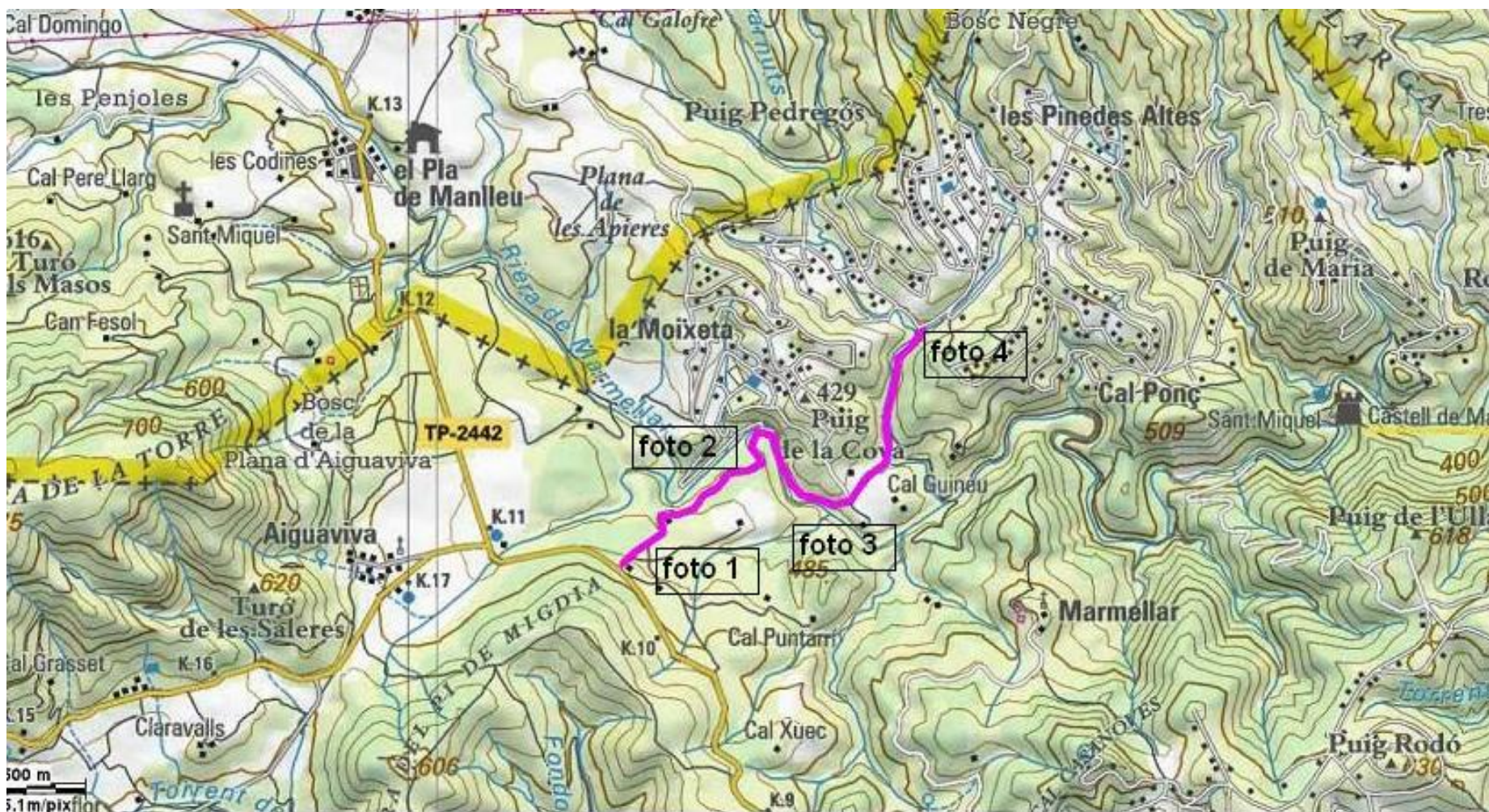
Codi camí	T-4392
Nom del camí	ACCÉS A LES MASIES DE SANT MIQUEL
Terme municipal	Banyeres del Penedès
Comarca	BAIX PENEDEÈS
Classificació del camí	G2
Origen	TP-2125
Final	Les Masies de Sant Miquel
Longitud	0,61 km
Amplada	5,97 m
Tipus de paviment	Tractament superficial
Estat del paviment	Regular
Tipus del terreny	Ondulat
Cunetes	No
Guals inundables	No
Obres de fàbrica	No
Senyalització	No
IMD	452
Data de presa de dades	06/09/2018

### Informació ambiental del camí

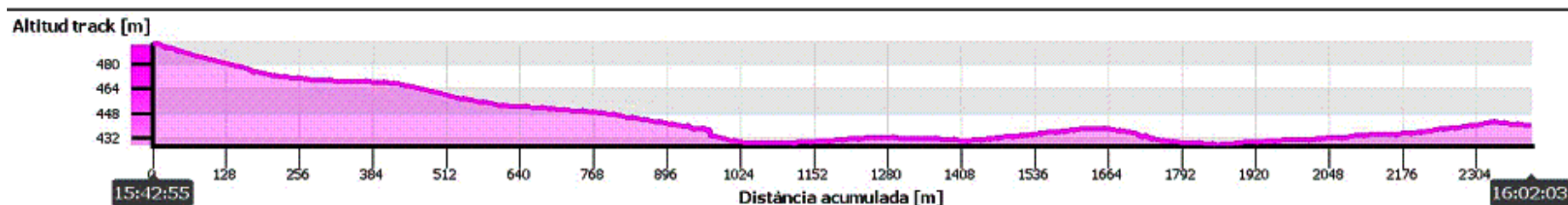
<b>Espais naturals protegits</b>	<b>Longitud afectada</b>
PEIN	0 km
ENPE	0 km
XN 2000	0 km
HIC	0 km
<b>Àmbits catalogats</b>	
Àrea interès faunístic i florístic	0 km
Espai interès geològic	0 km
Zones humides	0 km
Plans conservació d'espècies	0 km
<b>Àmbits protegits pel planejament territorial</b>	
P. T. Parcial del Camp de Tarragona	0 km

# T-4393 ACCÉS A LA MOIXETA I PINEDES ALTES

# CAMP DE TARRAGONA



## Planta



## Perfil longitudinal



Foto 1



Foto 2



Foto 3

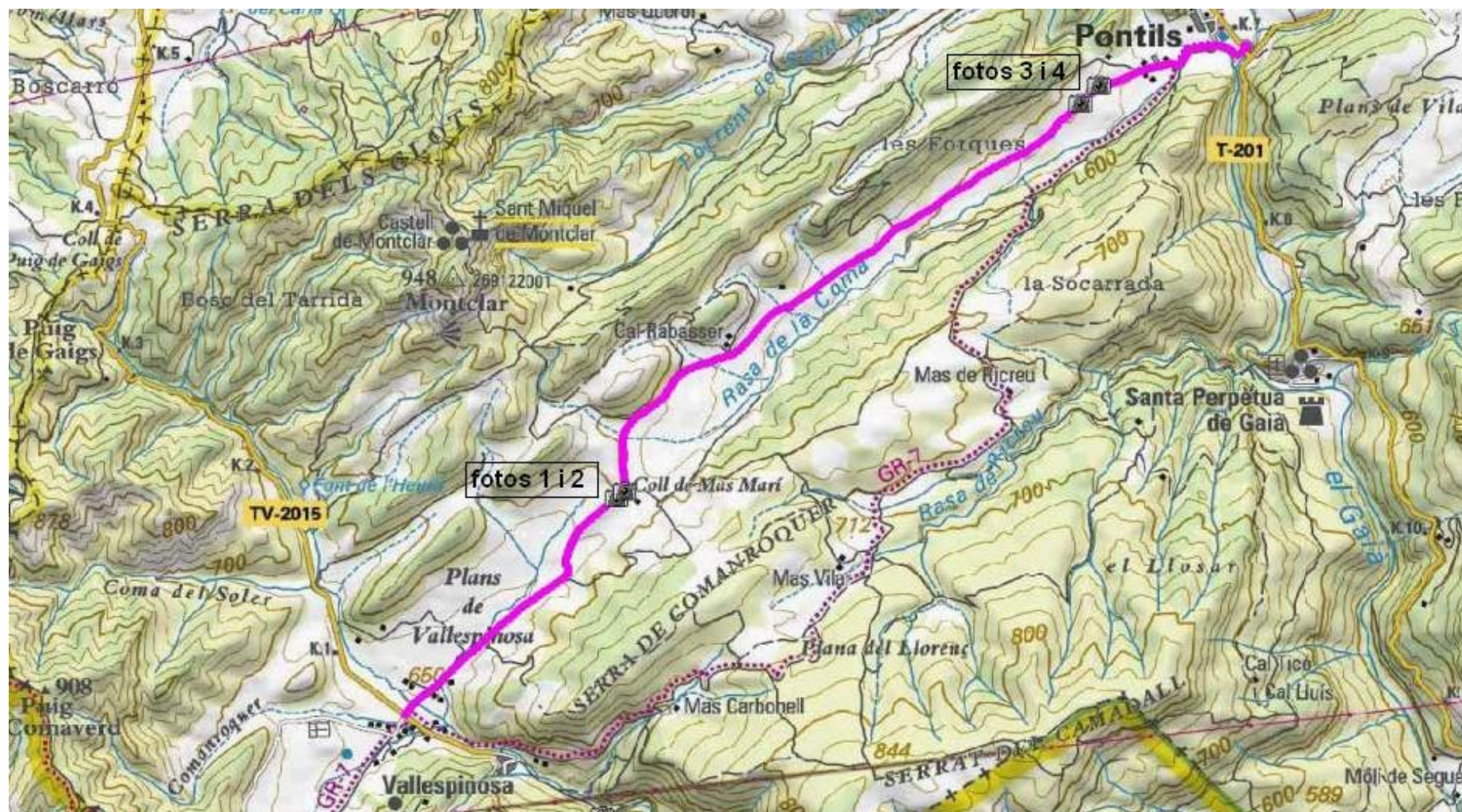


Foto 4

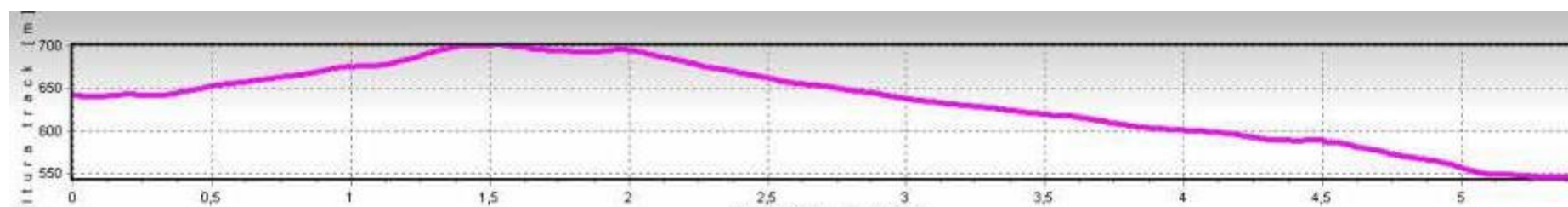
Codi camí	T-4393
Nom del camí	ACCÉS A LA MOIXETA I PINEDES ALTES
Terme municipal	El Montmell
Comarca	BAIX PENEDES
Classificació del camí	G2
Origen	TP-2442
Final	La Moixeta i Pinedes Altes
Longitud	2,45 km
Amplada	5,00 m
Tipus de paviment	Tractament superficial
Estat del paviment	Dolent
Tipus del terreny	Molt accidentat
Cunetes	No
Guals inundables	Si
Obres de fàbrica	No
Senyalització	No
IMD	232
Data de presa de dades	12/09/2018

<b>Informació ambiental del camí</b>	<b>Longitud afectada</b>
<b>Espais naturals protegits</b>	
PEIN	0 km
ENPE	0 km
XN 2000	0 km
HIC	0 km
<b>Àmbits catalogats</b>	
Àrea interès faunístic i florístic	0 km
Espai interès geològic	0 km
Zones humides	0 km
Plans conservació d'espècies	0 km
<b>Àmbits protegits pel planejament territorial</b>	
P. T. Parcial del Camp de Tarragona	0 km

# T-4399 PONTILS A VALLESPINOSA



Planta



Perfil longitudinal



Foto 1



Foto 2



Foto 3



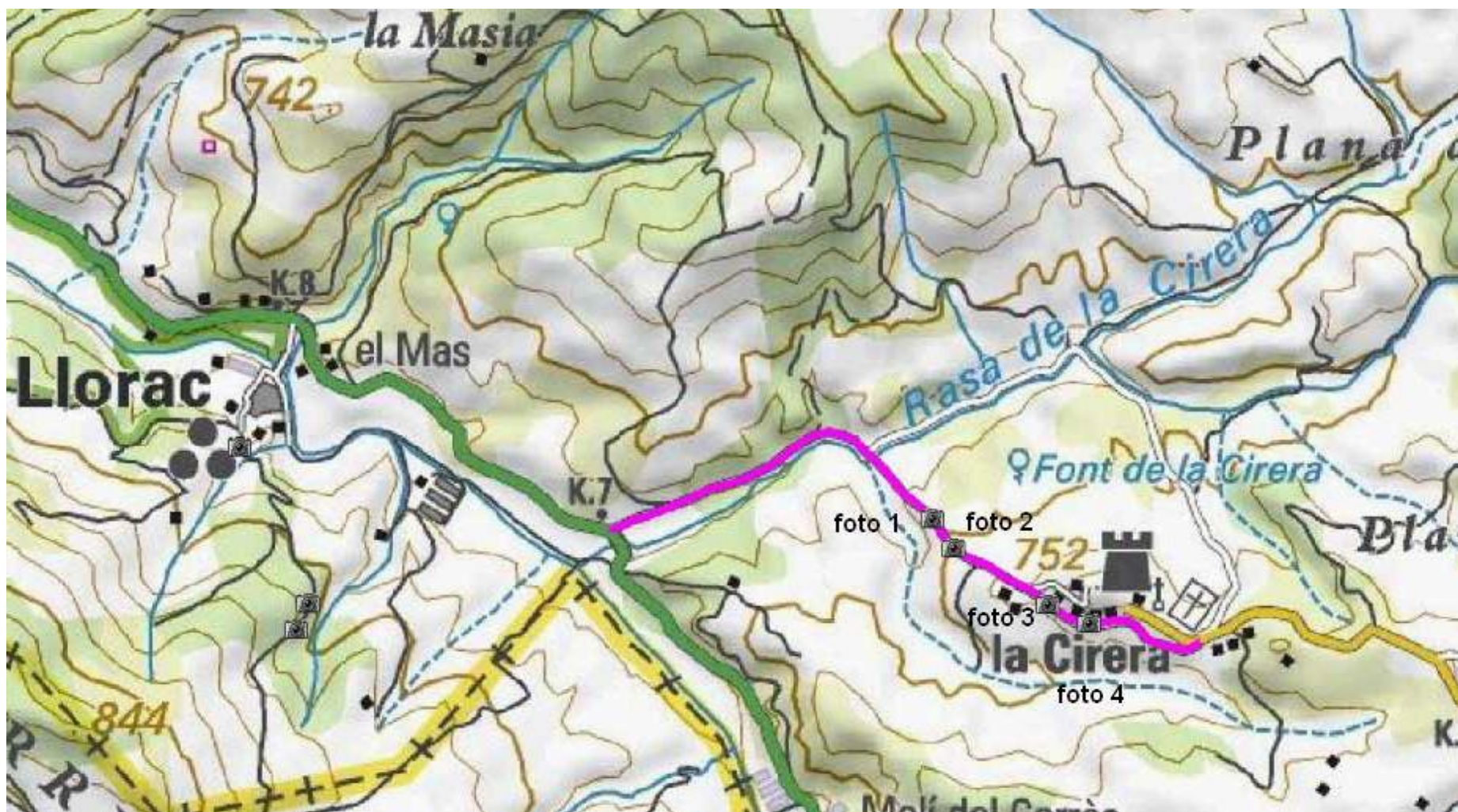
Foto 4

# CAMP DE TARRAGONA

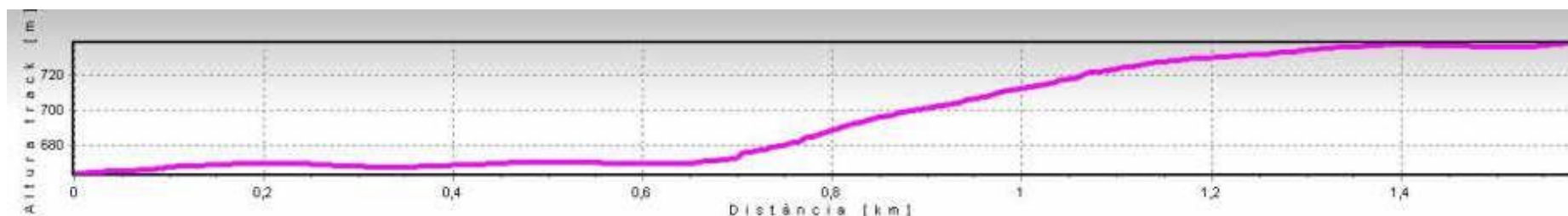
Codi camí	T-4399
Nom del camí	PONTILS A VALLESPINOSA
Terme municipal	Pontils
Comarca	CONCA DE BARBERÀ
Classificació del camí	G2
Orígen	Pontils
Final	TV-2015 (Vallespinosa)
Longitud	5,50 km
Amplada	4,73 m
Tipus de paviment	Tractament superficial
Estat del paviment	Dolent
Tipus del terreny	Accidentat
Cunetes	Si
Guals inundables	Si
Obres de fàbrica	No
Senyalització	No
IMD	43
Data de presa de dades	13/09/2018

<b>Informació ambiental del camí</b>	<b>Longitud afectada</b>
<b>Espais naturals protegits</b>	
PEIN	0 km
ENPE	0 km
XN 2000	0 km
HIC	0 km
<b>Àmbits catalogats</b>	
Àrea interès faunístic i florístic	0 km
Espai interès geològic	0 km
Zones humides	0 km
Plans conservació d'espècies	0 km
<b>Àmbits protegits pel planejament territorial</b>	
P. T. Parcial del Camp de Tarragona	0 km

## T-4423 LLORAC A LA CIRERA



Planta



Perfil longitudinal



Foto 1



Foto 2



Foto 3



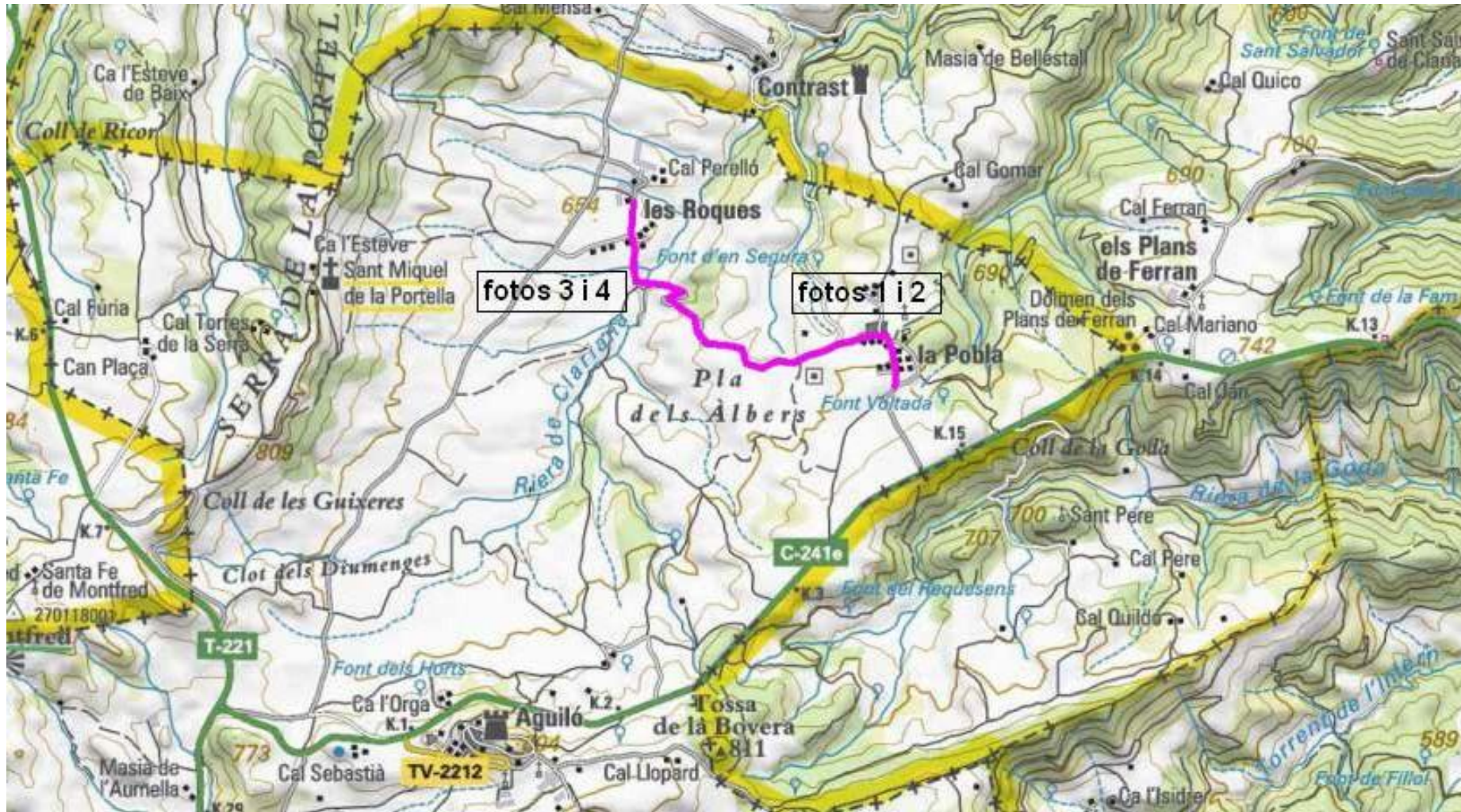
Foto 4

## CAMP DE TARRAGONA

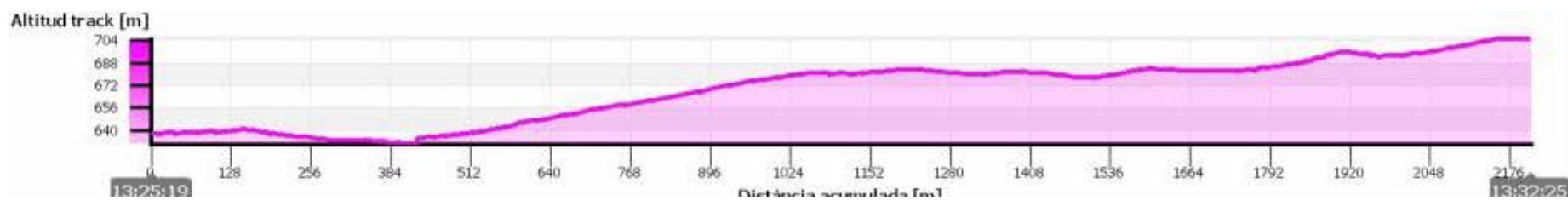
Codi camí	T-4423
Nom del camí	LLORAC A LA CIRERA
Terme municipal	Llorac
Comarca	CONCA DE BARBERÀ
Classificació del camí	G2
Orígen	T-224
Final	La Cirera (TV-2243)
Longitud	1,580 km
Amplada	4,38 m
Tipus de paviment	Tractament superficial
Estat del paviment	Dolent / Molt dolent
Tipus del terreny	Accidentat
Cunetes	Si
Guals inundables	Si
Obres de fàbrica	No
Senyalització	No
IMD	13
Data de presa de dades	20/11/2018

<b>Informació ambiental del camí</b>	<b>Longitud afectada</b>
<b>Espais naturals protegits</b>	
PEIN	0 km
ENPE	0 km
XN 2000	0 km
HIC	0 km
<b>Àmbits catalogats</b>	
Àrea interès faunístic i florístic	0 km
Espai interès geològic	0 km
Zones humides	0 km
Plans conservació d'espècies	0 km
<b>Àmbits protegits pel planejament territorial</b>	
P. T. Parcial del Camp de Tarragona	0 km

# T-4442 POBLA DE CARIVENYS A LES ROQUES



Planta



Perfil longitudinal



Foto 1



Foto 2



Foto 3



Foto 4

# CAMP DE TARRAGONA

Codi camí	T-4442
Nom del camí	POBLA DE CARIVENYS A LES ROQUES
Terme municipal	Santa Coloma de Queralt
Comarca	CONCA DE BARBERÀ
Classificació del camí	G2
Origen	Pobla de Carivenys
Final	Les Roques
Longitud	2,57 km
Amplada	4,30 m
Tipus de paviment	Tractament superficial
Estat del paviment	Regular / Dolent
Tipus del terreny	Accidentat
Cunetes	No
Guals inundables	No
Obres de fàbrica	Si
Senyalització	No
IMD	5
Data de presa de dades	11/11/2018

Informació ambiental del camí	Longitud afectada
Espais naturals protegits	
PEIN	0 km
ENPE	0 km
XN 2000	0 km
HIC	0 km
Àmbits catalogats	
Àrea interès faunístic i florístic	0 km
Espai interès geològic	0 km
Zones humides	0 km
Plans conservació d'espècies	0 km
Àmbits protegits pel planejament territorial	
P. T. Parcial del Camp de Tarragona	0 km

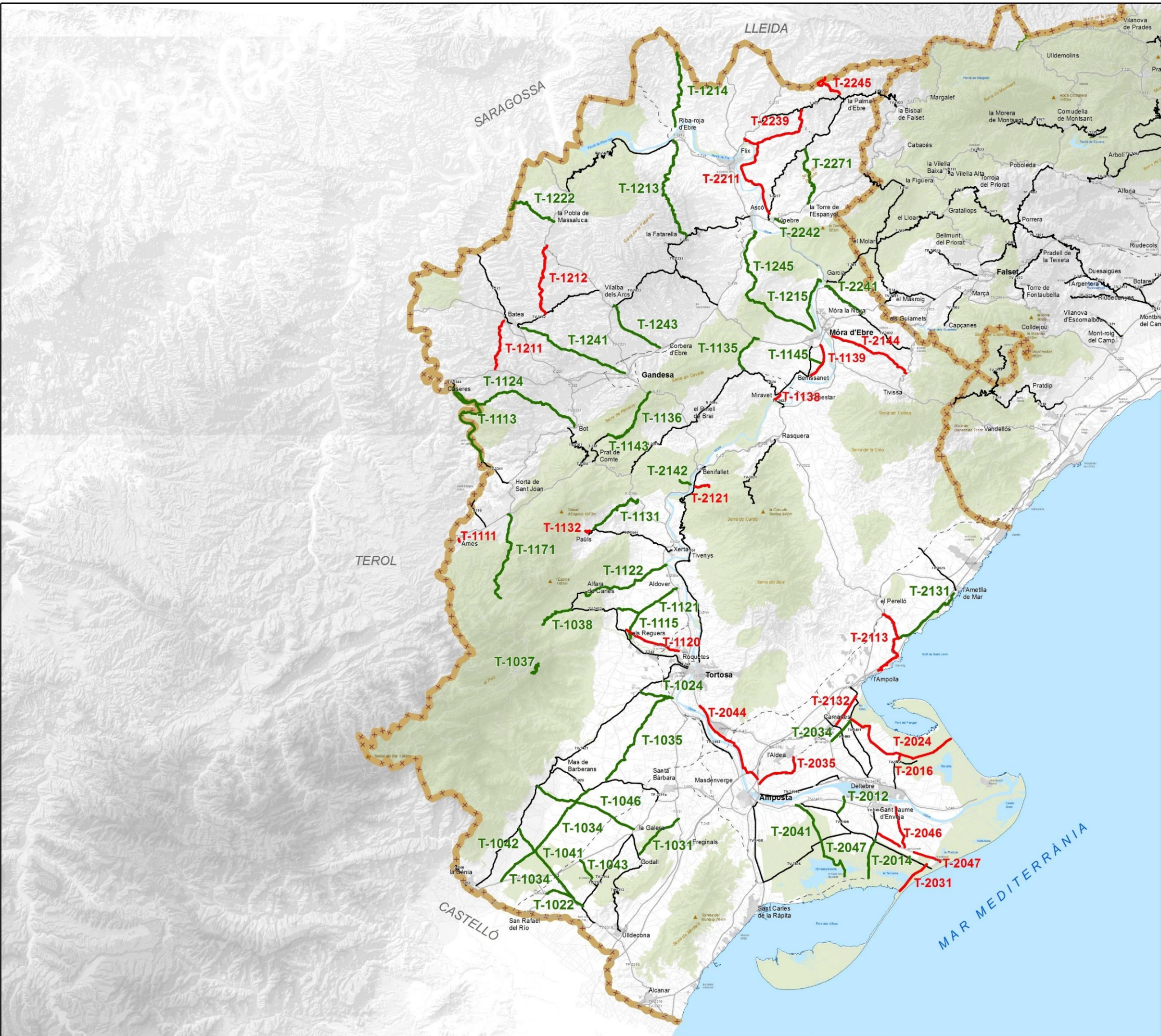
**6- Camins del grup 2 Terres de l'Ebre**

## 6. CAMINS DEL GRUP 2 – TERRES DE L'EBRE

CODI	Topònim	Comarca	Grup	Longitud (km)	Pàgina
T-1022	dels Valentins a Ulldecona	Montsià	2	2,6	161
T-1024	de Colomer	Baix Ebre	2	3,17	162
T-1031	Godall a Amposta	Montsià	2	5,08	163
T-1034	Mitاملana	Montsià	2	12,26	164
T-1035	del Carme	Baix Ebre/Montsià	2	9,2	165
T-1037	del Mont Caro	Baix Ebre	2	3,8	166
T-1038	del Toscar	Baix Ebre	2	4,66	167
T-1041	Pou del Juglar	Montsià	2	6,75	168
T-1042	de Valldebous	Montsià	2	2,63	169
T-1043	de la Miliana	Montsià	2	2,02	170
T-1046	Cantalops	Montsià	2	10,26	171
T-1113	Caseres a Horta de Sant Joan	Terra Alta	2	12,34	172
T-1115	dels Reguers a Aldover	Baix Ebre	2	2,36	173
T-1121	Aldover a Alfara de Carles	Baix Ebre	2	6,38	174
T-1122	Alfara de Carles a Xerta	Baix Ebre	2	9,24	175
T-1124	de Caseres a Bot	Terra Alta	2	14,20	176
T-1131	de Vall d'en Vinyes	Baix Ebre	2	6,58	177
T-1135	el Pinell de Brai a Móra	Ribera d'Ebre	2	4,4	178
T-1136	Gandesa a la Fontcalda	Terra Alta	2	7,51	179
T-1143	Antiga Estació a la Fontcalda	Terra Alta	2	0,99	180
T-1145	de la Ratlla del Terme	Ribera d'Ebre	2	1,24	181
T-1171	de la Franqueta	Terra Alta	2	9,58	182
T-1213	la Fatarella a Riba-roja d' Ebre	Terra Alta/Ribera d'Ebre	2	11,7	183
T-1214	Riba-roja d' Ebre a Maials	Ribera d'Ebre	2	15,01	184
T-1215	Subarrech	Ribera d'Ebre	2	5,37	185
T-1222	Pobla de Massaluca a Nonasp	Terra Alta	2	6,35	186
T-1241	Batea a Gandesa	Terra Alta	2	10,87	187
T-1243	Corbera d'Ebre a Vilalba dels Arcs	Terra Alta	2	6,45	188
T-1245	Sant Jeroni	Ribera d'Ebre	2	14,97	189
T-2012	Lligallo de Balada	Montsià	2	1,4	190
T-2014	Poble Nou a Sant Jaume d'Enveja	Montsià	2	3,64	191
T-2034	del canal de la Ravaleta	Baix Ebre	2	2,72	192
T-2041	Amposta a Poble Nou	Montsià	2	9,02	193
T-2131	l'Ampolla a l'Ametlla de Mar	Baix Ebre	2	8,1	194
T-2142	Antiga Carretera T-352 (Benifallet)	Baix Ebre	2	1,18	195

<b>CODI</b>	<b>Topònim</b>	<b>Comarca</b>	<b>Grup</b>	<b>Longitud (km)</b>	<b>Pàgina</b>
T-2241	dels Plans	Ribera d'Ebre	2	4,31	195
T-2242	de les Aubagues	Ribera d'Ebre	2	0,74	196
T-2271	antic de la Torre de l'Espanyol a la Palma d'Ebre	Ribera d'Ebre	2	7,1	197
				<b>TOTAL</b>	<b>240,97</b>





**Camins del Grup 1b i Grup 2**

- Grup 1b
- Grup 2
- Carreteres de la Diputació de Tarragona



TERRES DE L'EBRE

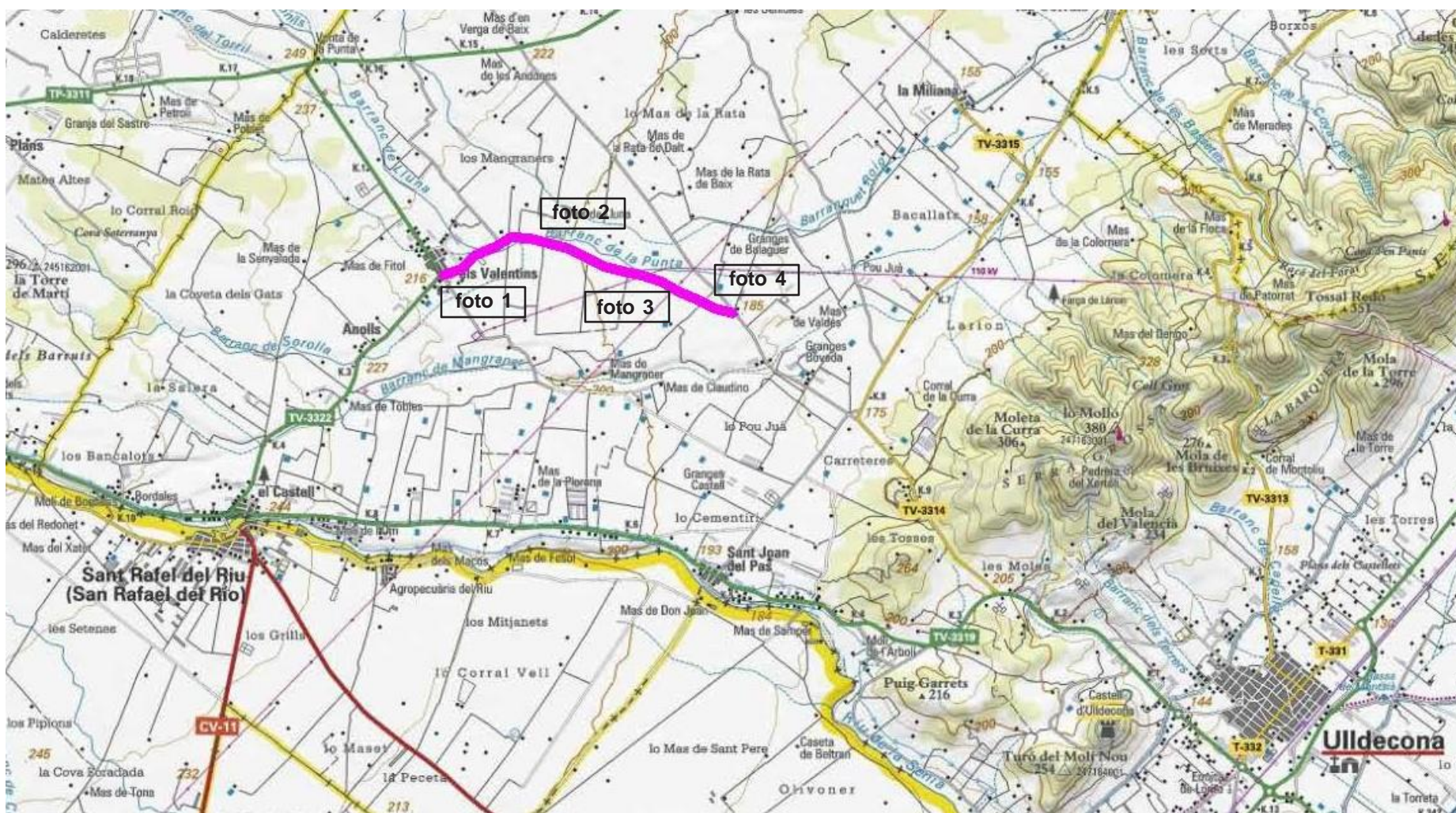
**Pla Zonal de la xarxa local de carreteres de la Diputació de Tarragona**

Camins del Grup 1b i Grup 2

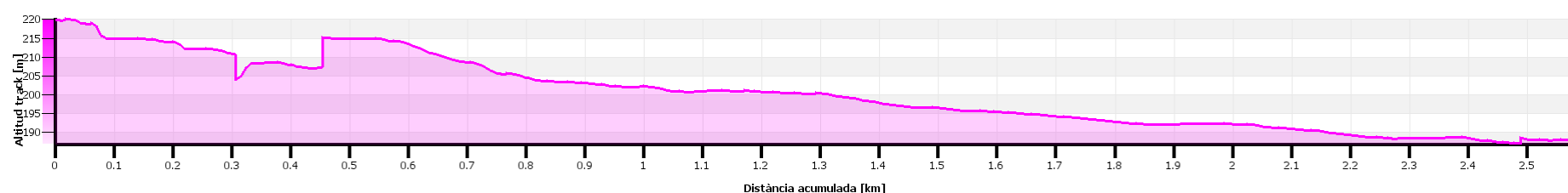
Escala 1:330.000



# T-1022 ELS VALENTINS A ULLDECONA



## Planta



## Perfil longitudinal



Foto 3

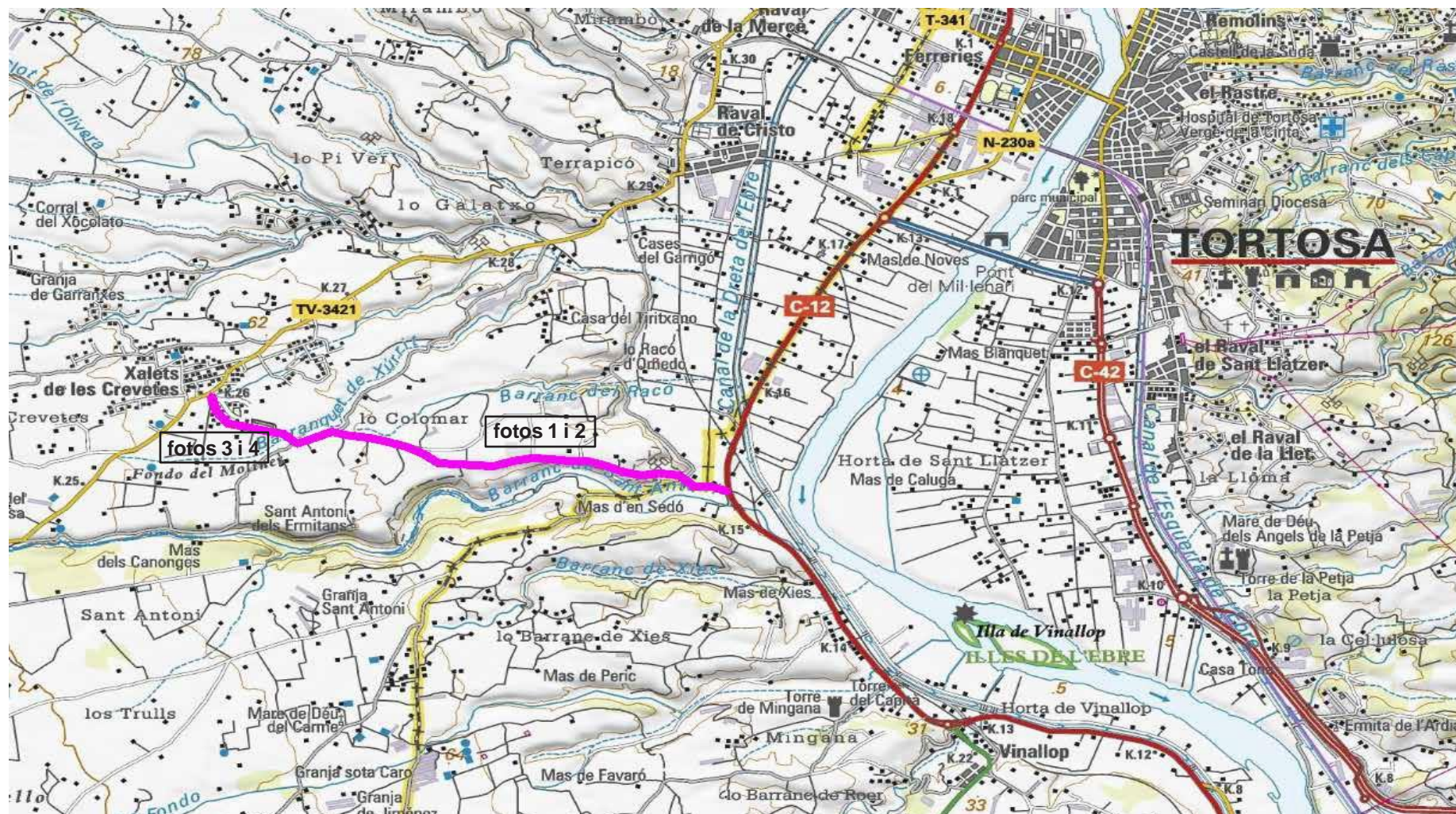
Foto 4

# TERRES DE L'EBRE

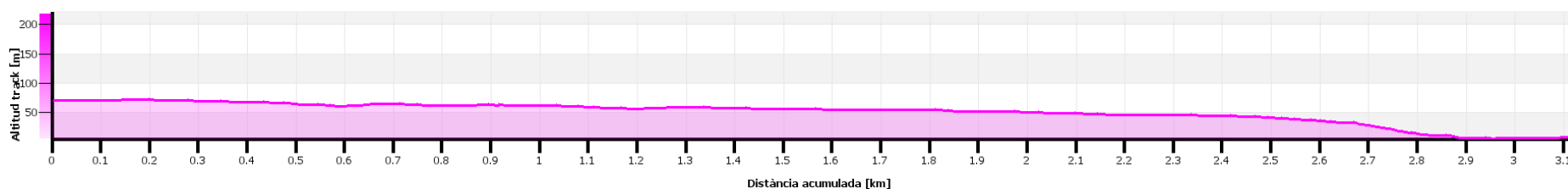
<b>Codi camí</b>	T-1022
<b>Nom del camí</b>	ELS VALENTINS A ULLDECONA
<b>Terme municipal</b>	Ulldecona
<b>Comarca</b>	MONTSIÀ
<b>Classificació del camí</b>	G2
<b>Origen</b>	Els Valentins
<b>Final</b>	Camí Pou del Juglar (T-1041)
<b>Longitud</b>	2,60 km
<b>Amplada</b>	5,34 m
<b>Tipus de paviment</b>	Mescla bituminosa
<b>Estat del paviment</b>	Bo
<b>Tipus del terreny</b>	Ondulat
<b>Cunetes</b>	No
<b>Guals inundables</b>	Si
<b>Obres de fàbrica</b>	No
<b>Senyalització</b>	No
<b>IMD</b>	193
<b>Data de presa de dades</b>	11/09/2018

<b>Informació ambiental del camí</b>	<b>Longitud afectada</b>
<b>Espais naturals protegits</b>	
PEIN	0 km
ENPE	0 km
XN 2000	0 km
HIC	0 km
<b>Àmbits catalogats</b>	
Àrea interès faunístic i florístic	0 km
Espai interès geològic	0 km
Zones humides	0 km
Plans conservació d'espècies	0 km
<b>Àmbits protegits pel planejament territorial</b>	
P. T. Parcial de les Terres de l'Ebre	0 km

# T-1024 DE COLOMER



Planta



Perfil longitudinal



Foto 3

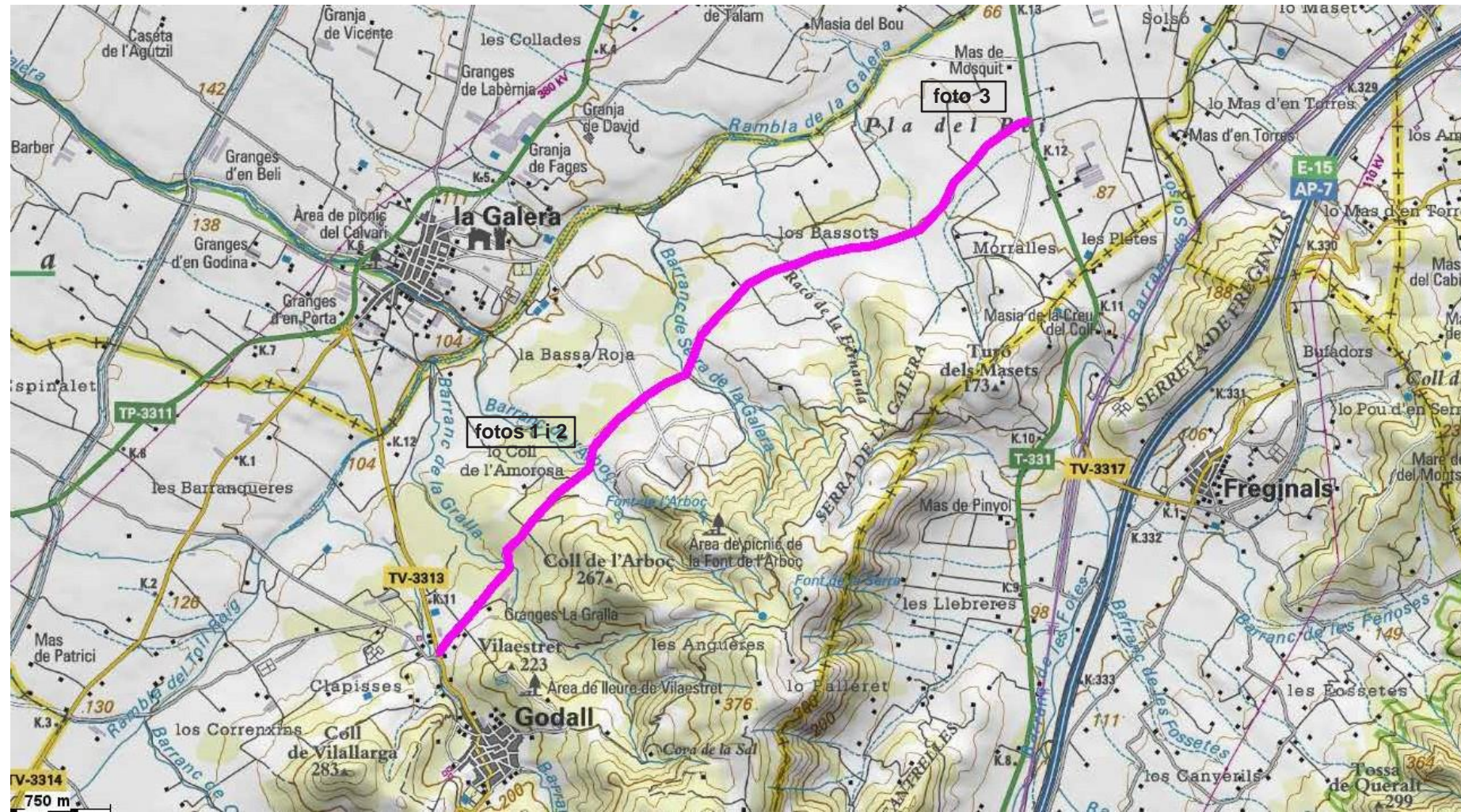
Foto 4

# TERRES DE L'EBRE

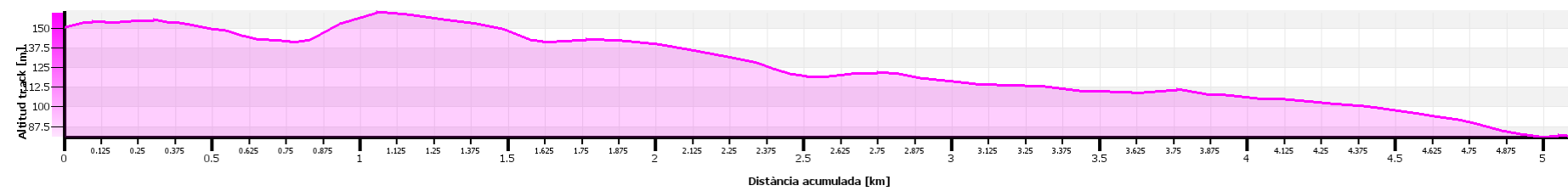
Codi camí	T-1024
Nom del camí	DE COLOMER
Terme municipal	Roquetes i Tortosa
Comarca	BAIX EBRE
Classificació del camí	G2
Orígen	TV-3421
Final	C-12
Longitud	3,17 km
Amplada	5,11 m
Tipus de paviment	Tractament superficial
Estat del paviment	Dolent
Tipus del terreny	Accidentat
Cunetes	No
Guals inundables	No
Obres de fàbrica	No
Senyalització	No
IMD	148
Data de presa de dades	26/10/2018

Informació ambiental del camí	Longitud afectada
<b>Espais naturals protegits</b>	
PEIN	0 km
ENPE	0 km
XN 2000	0 km
HIC	0 km
<b>Àmbits catalogats</b>	
Àrea interès faunístic i florístic	0 km
Espai interès geològic	0 km
Zones humides	0 km
Plans conservació d'espècies	0 km
<b>Àmbits protegits pel planejament territorial</b>	
P. T. Parcial de les Terres de l'Ebre	0 km

# T-1031 GODALL A AMPOSTA



Planta



Perfil longitudinal



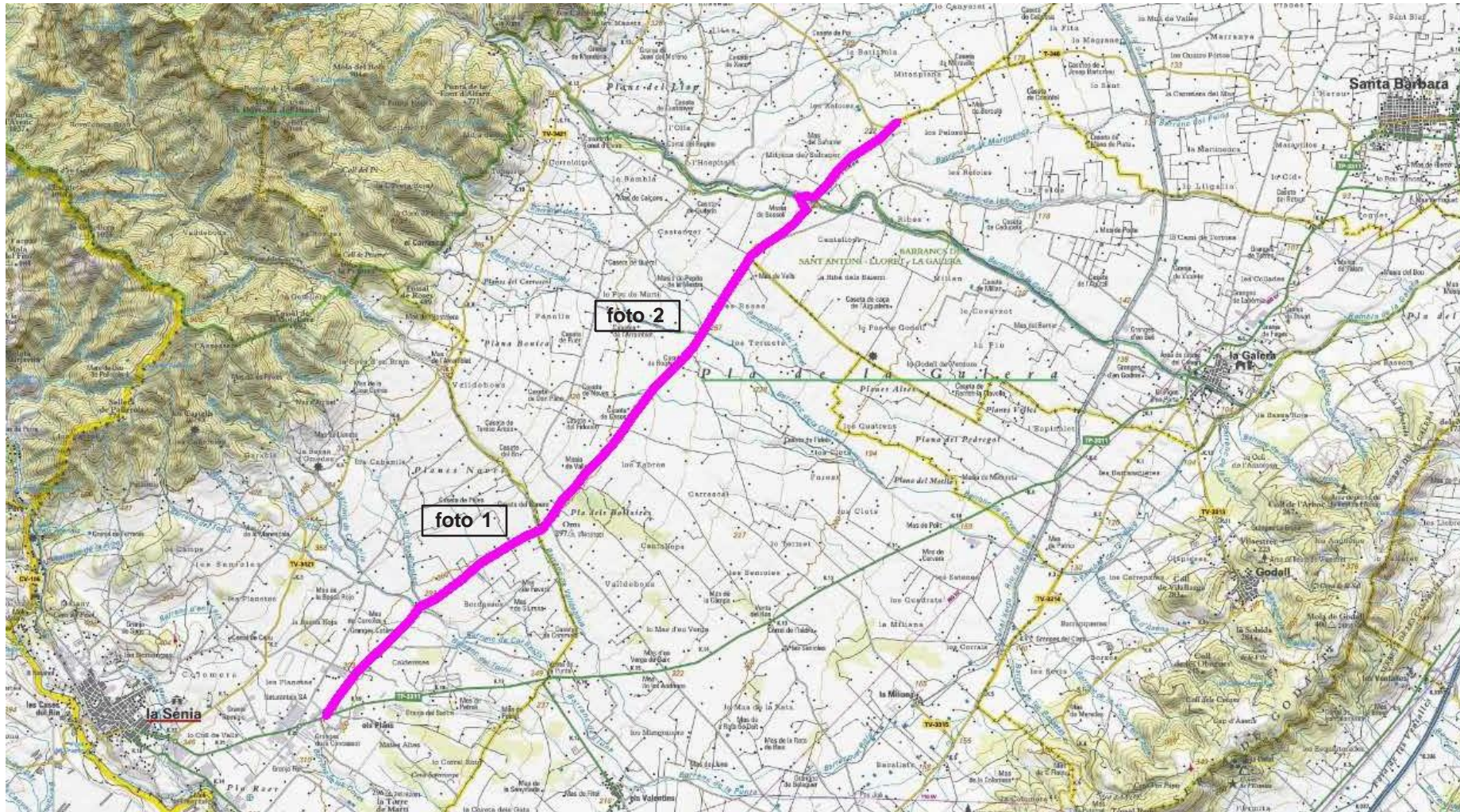
Foto 3

# TERRES DE L'EBRE

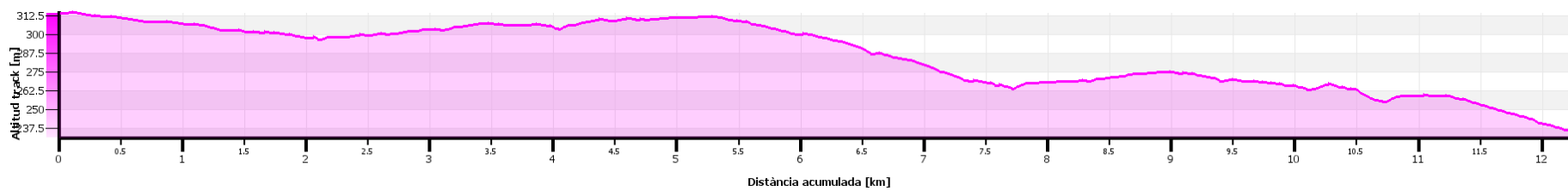
<b>Codi camí</b>	T-1031
<b>Nom del camí</b>	GODALL A AMPOSTA
<b>Terme municipal</b>	Godall
<b>Comarca</b>	MONTSIÀ
<b>Classificació del camí</b>	G2
<b>Origen</b>	TV-3313 a Godall
<b>Final</b>	T-331
<b>Longitud</b>	5,08 km
<b>Amplada</b>	3,67 m
<b>Tipus de paviment</b>	Tractament superficial
<b>Estat del paviment</b>	Regular / Dolent
<b>Tipus del terreny</b>	Pla / Ondulat
<b>Cunetes</b>	No
<b>Guals inundables</b>	Si
<b>Obres de fàbrica</b>	No
<b>Senyalització</b>	No
<b>IMD</b>	129
<b>Data de presa de dades</b>	25/10/2018

<b>Informació ambiental del camí</b>	<b>Longitud afectada</b>
<b>Espais naturals protegits</b>	
PEIN	0 km
ENPE	0 km
XN 2000	0 km
HIC	0 km
<b>Àmbits catalogats</b>	
Àrea interès faunístic i florístic	0 km
Espai interès geològic	0 km
Zones humides	0 km
Plans conservació d'espècies	0 km
<b>Àmbits protegits pel planejament territorial</b>	
P. T. Parcial de les Terres de l'Ebre	0 km

# T-1034 MITAMPLANA



## Planta



## Perfil longitudinal



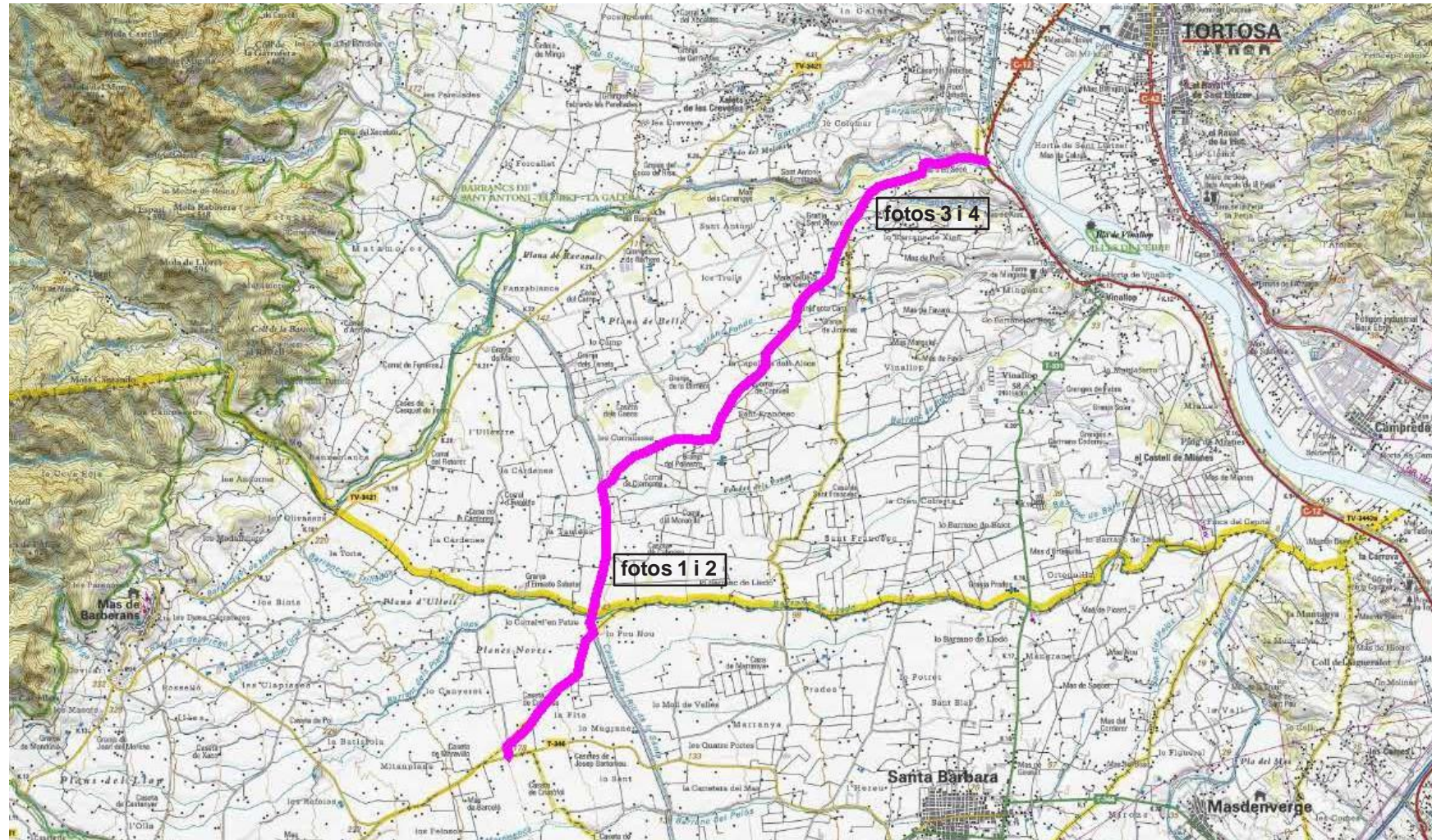
# TERRES DE L'EBRE

<b>Codi camí</b>	T-1034Çj
<b>Nom del camí</b>	MITAMPLANA
<b>Terme municipal</b>	La Sènia, Ulldecona, Mas de Barberans, la Galera
<b>Comarca</b>	MONTSIÀ
<b>Classificació del camí</b>	G2
<b>Origen</b>	TP-3311
<b>Final</b>	T-1025
<b>Longitud</b>	12,260 km
<b>Amplada</b>	4,08 m
<b>Tipus de paviment</b>	Tractament superficial
<b>Estat del paviment</b>	Regular / Dolent
<b>Tipus del terreny</b>	Ondulat
<b>Cunetes</b>	Si
<b>Guals inundables</b>	No
<b>Obres de fàbrica</b>	No
<b>Senyalització</b>	No
<b>IMD</b>	52
<b>Data de presa de dades</b>	25/10/2018

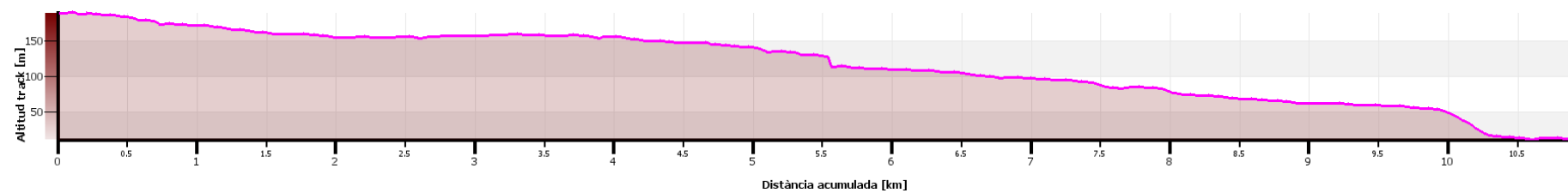
## Informació ambiental del camí

<b>Espais naturals protegits</b>	<b>Longitud afectada</b>
PEIN	0 km
ENPE	0 km
XN 2000	0 km
HIC	0 km
<b>Àmbits catalogats</b>	
Àrea interès faunístic i florístic	0 km
Espai interès geològic	0 km
Zones humides	0 km
Plans conservació d'espècies	0 km
<b>Àmbits protegits pel planejament territorial</b>	
P. T. Parcial de les Terres de l'Ebre	0 km

# T-1035 DEL CARME



## Planta



## Perfil longitudinal



Foto 3

Foto 4

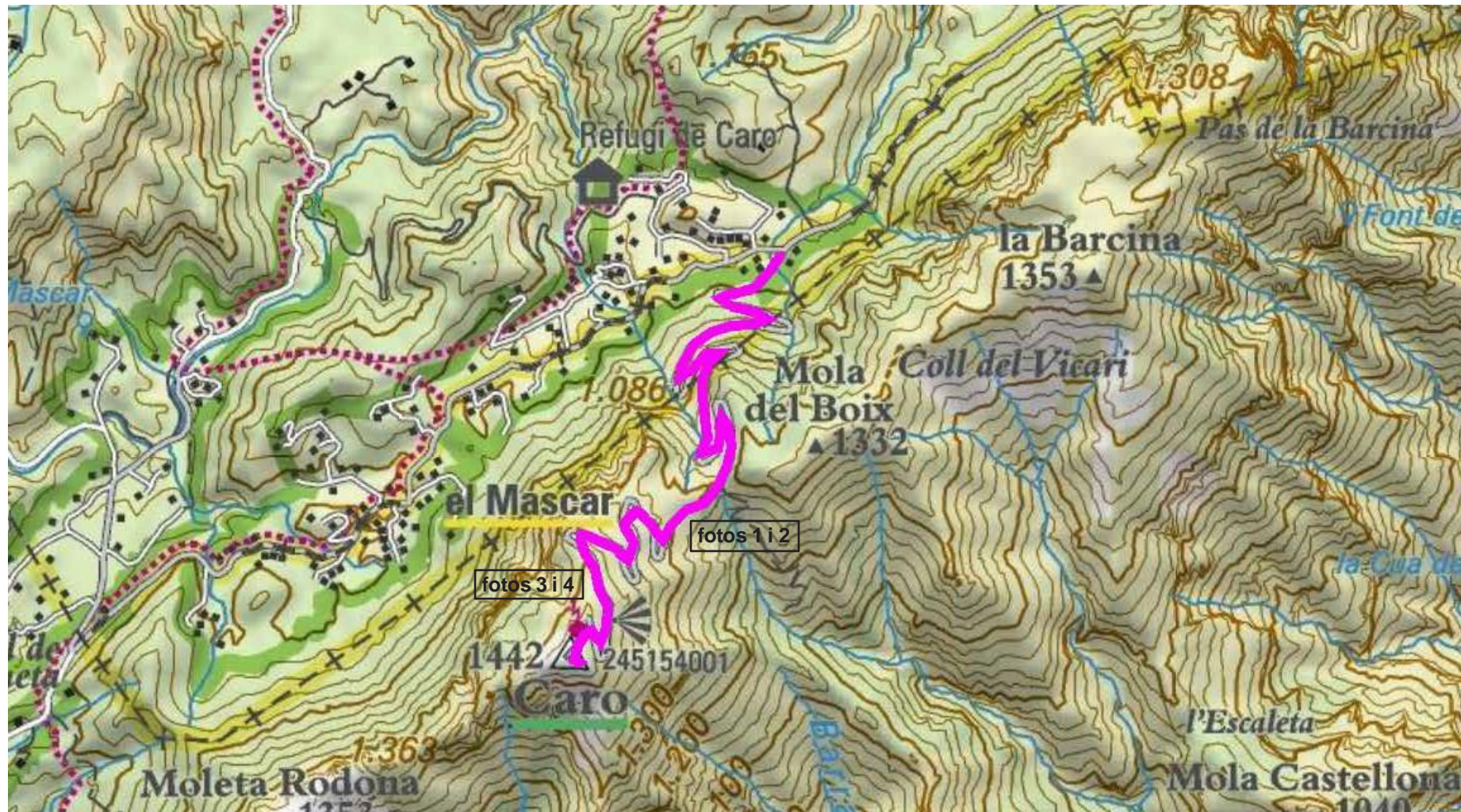
# TERRES DE L'EBRE

<b>Codi camí</b>	T-1035
<b>Nom del camí</b>	DEL CARME
<b>Terme municipal</b>	Roquetes, Mas de Barberans i
<b>Comarca</b>	BAIX EBRE I MONTSIÀ
<b>Classificació del camí</b>	G2
<b>Origen</b>	T-1025
<b>Final</b>	C-12
<b>Longitud</b>	9,20 km
<b>Amplada</b>	4,46 m
<b>Tipus de paviment</b>	Tractament superficial
<b>Estat del paviment</b>	Dolent
<b>Tipus del terreny</b>	Ondulat
<b>Cunetes</b>	No
<b>Guals inundables</b>	No
<b>Obres de fàbrica</b>	No
<b>Senyalització</b>	No
<b>IMD</b>	396
<b>Data de presa de dades</b>	26/10/2018

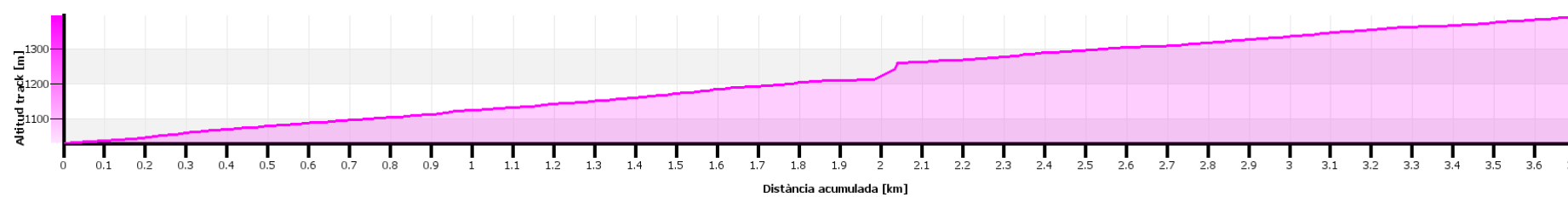
## Informació ambiental del camí

<b>Espais naturals protegits</b>	<b>Longitud afectada</b>
PEIN	0 km
ENPE	0 km
XN 2000	0 km
HIC	0 km
<b>Àmbits catalogats</b>	
Àrea interès faunístic i florístic	0 km
Espai interès geològic	0 km
Zones humides	0 km
Plans conservació d'espècies	0 km
<b>Àmbits protegits pel planejament territorial</b>	
P. T. Parcial de les Terres de l'Ebre	0 km

## T-1037 DEL MONT CARO



Planta



Perfil longitudinal



Foto 3

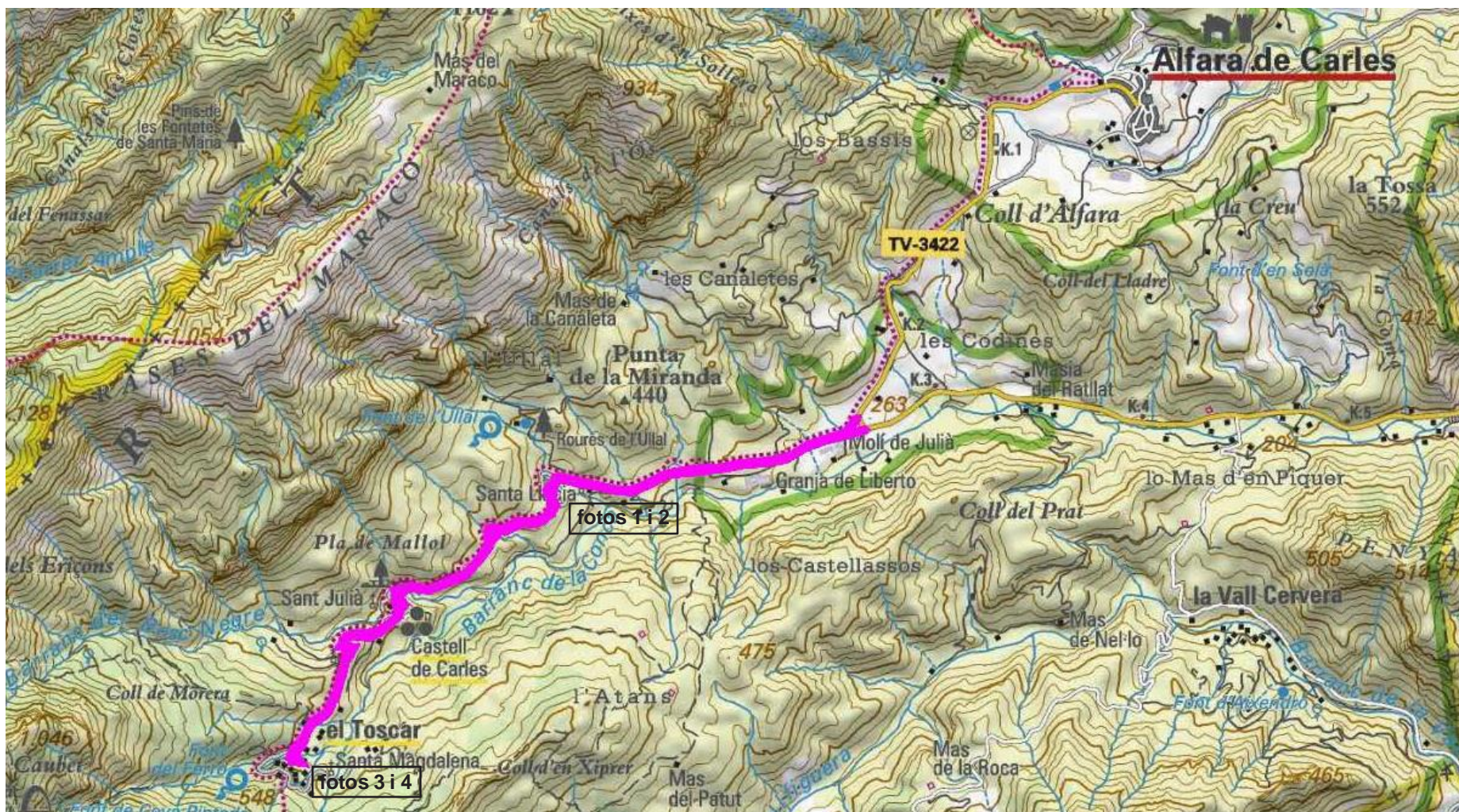
Foto 4

## TERRES DE L'EBRE

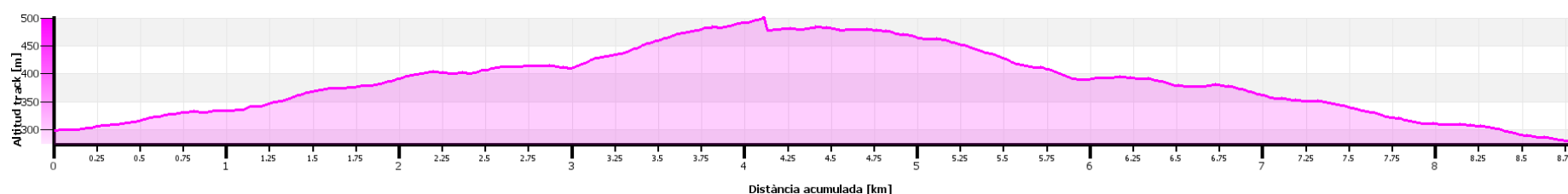
<b>Codi camí</b>	T-1037
<b>Nom del camí</b>	DEL MONT CARO
<b>Terme municipal</b>	Roquetes i Tortosa
<b>Comarca</b>	BAIX EBRE
<b>Classificació del camí</b>	G2
<b>Orígen</b>	cruïlla camí T-1025 dels Ports
<b>Final</b>	cim Mont Caro, antenes TV
<b>Longitud</b>	3,80 km
<b>Amplada</b>	3,96 m
<b>Tipus de paviment</b>	Tractament superficial
<b>Estat del paviment</b>	Dolent / Molt dolent
<b>Tipus del terreny</b>	Molt accidentat
<b>Cunetes</b>	Si
<b>Guals inundables</b>	No
<b>Obres de fàbrica</b>	No
<b>Senyalització</b>	No
<b>IMD</b>	17
<b>Data de presa de dades</b>	29/10/2018

<b>Informació ambiental del camí</b>	<b>Longitud afectada</b>
<b>Espais naturals protegits</b>	
PEIN	0 km
ENPE	0 km
XN 2000	0 km
HIC	0 km
<b>Àmbits catalogats</b>	
Àrea interès faunístic i florístic	0 km
Espai interès geològic	0 km
Zones humides	0 km
Plans conservació d'espècies	0 km
<b>Àmbits protegits pel planejament territorial</b>	
P. T. Parcial de les Terres de l'Ebre	0 km

# T-1038 DEL TOSCAR



Planta



Perfil longitudinal



Foto 3

Foto 4

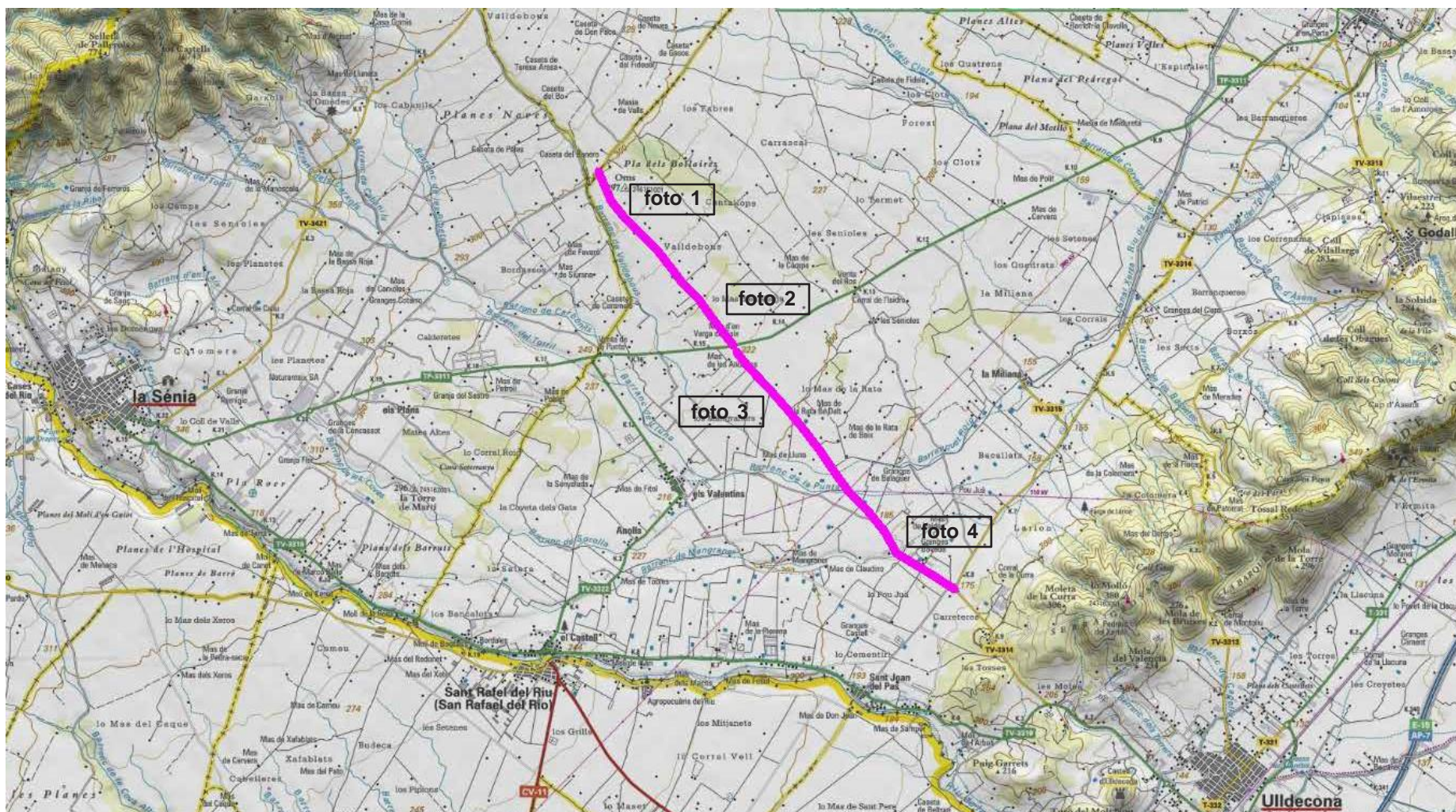
# TERRES DE L'EBRE

<b>Codi camí</b>	T-1038
<b>Nom del camí</b>	DEL TOSCAR
<b>Terme municipal</b>	Alfara de Carles
<b>Comarca</b>	BAIX EBRE
<b>Classificació del camí</b>	G2
<b>Orígen</b>	TV-3422
<b>Final</b>	Ermita Santa Magdalena
<b>Longitud</b>	4,66 km
<b>Amplada</b>	3,43 m
<b>Tipus de paviment</b>	Tractament superficial
<b>Estat del paviment</b>	Dolent / molt dolent
<b>Tipus del terreny</b>	Molt accidentat
<b>Cunetes</b>	No
<b>Guals inundables</b>	Si
<b>Obres de fàbrica</b>	Si
<b>Senyalització</b>	No
<b>IMD</b>	72
<b>Data de presa de dades</b>	29/10/2018

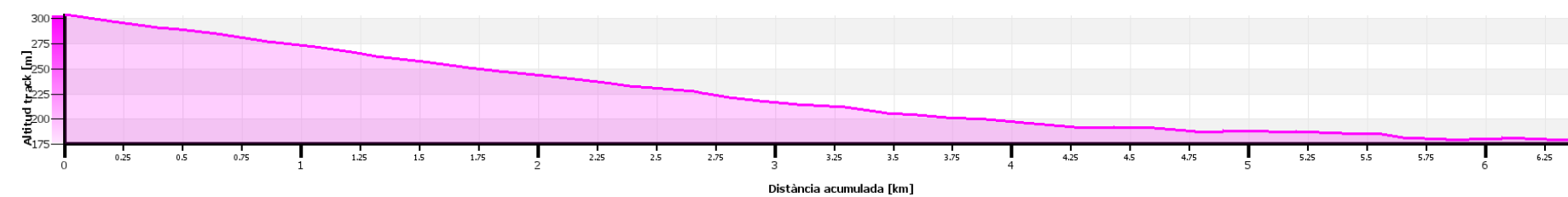
<b>Informació ambiental del camí</b>	<b>Longitud afectada</b>
<b>Espais naturals protegits</b>	
PEIN	0 km
ENPE	0 km
XN 2000	0 km
HIC	0 km
<b>Àmbits catalogats</b>	
Àrea interès faunístic i florístic	0 km
Espai interès geològic	0 km
Zones humides	0 km
Plans conservació d'espècies	0 km
<b>Àmbits protegits pel planejament territorial</b>	
P. T. Parcial de les Terres de l'Ebre	0 km



# T-1041 POU DEL JUGLAR



Planta



Perfil longitudinal



Foto 3

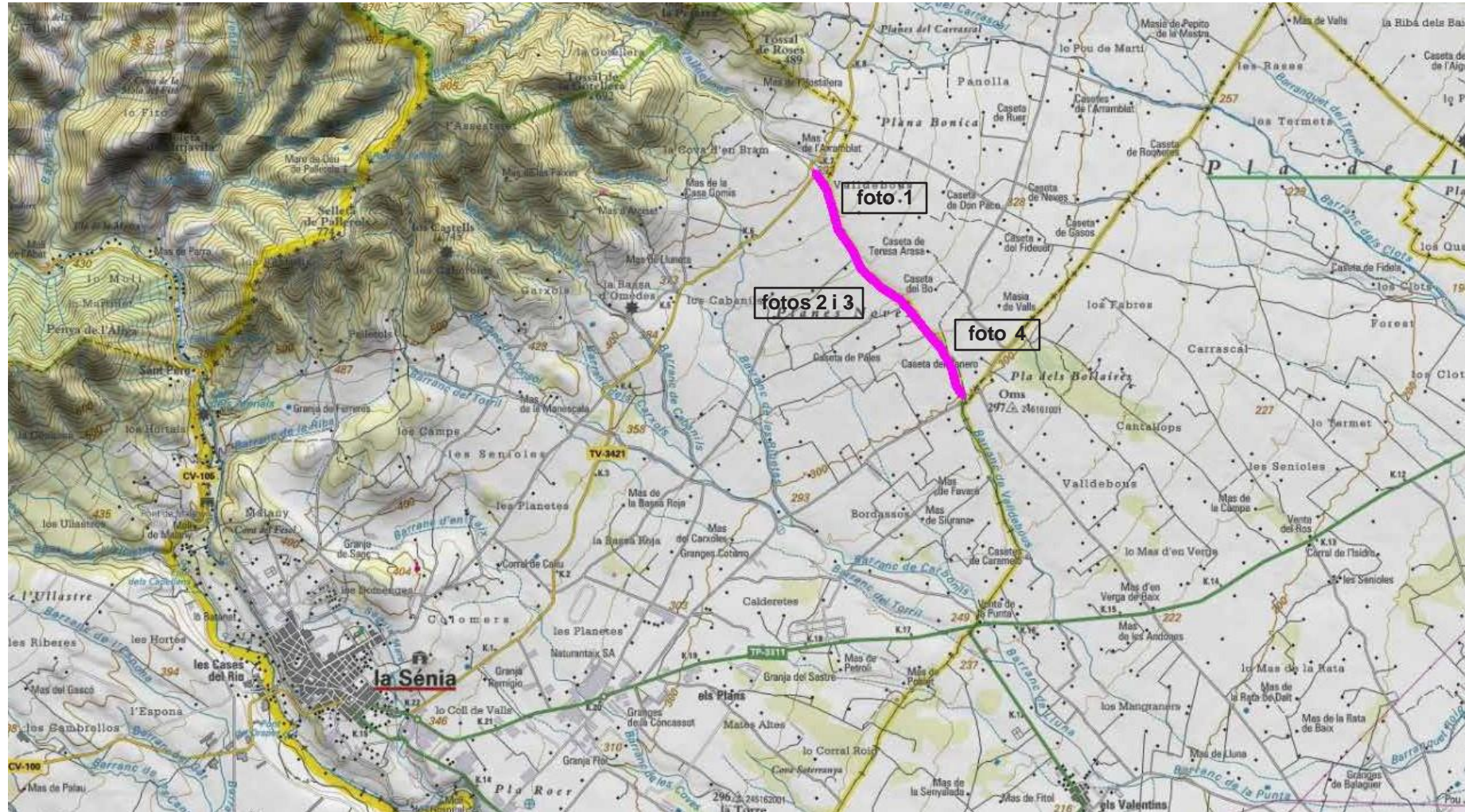
Foto 4

# TERRES DE L'EBRE

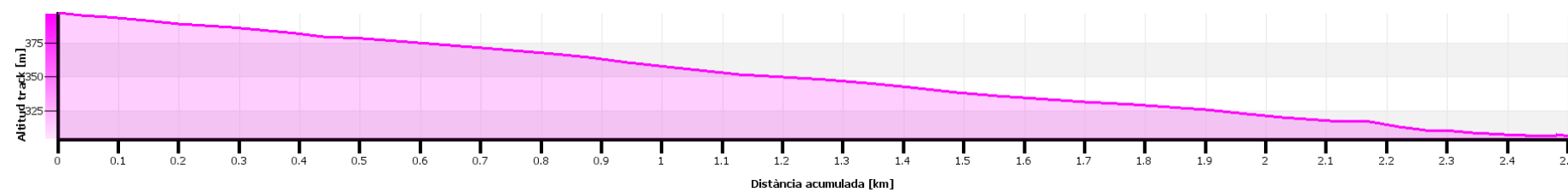
<b>Codi camí</b>	T-1041
<b>Nom del camí</b>	POU DEL JUGLAR
<b>Terme municipal</b>	Ulldecona
<b>Comarca</b>	MONTSIÀ
<b>Classificació del camí</b>	G2
<b>Origen</b>	Camí Mitaplana
<b>Final</b>	TV-3314
<b>Longitud</b>	6,75 km
<b>Amplada</b>	4,68 m
<b>Tipus de paviment</b>	Tractament superficial
<b>Estat del paviment</b>	Bo
<b>Tipus del terreny</b>	Pla
<b>Cunetes</b>	No
<b>Guals inundables</b>	No
<b>Obres de fàbrica</b>	No
<b>Senyalització</b>	No
<b>IMD</b>	95
<b>Data de presa de dades</b>	11/09/2018

<b>Informació ambiental del camí</b>	<b>Longitud afectada</b>
<b>Espais naturals protegits</b>	
PEIN	0 km
ENPE	0 km
XN 2000	0 km
HIC	0 km
<b>Àmbits catalogats</b>	
Àrea interès faunístic i florístic	0 km
Espai interès geològic	0 km
Zones humides	0 km
Plans conservació d'espècies	0 km
<b>Àmbits protegits pel planejament territorial</b>	
P. T. Parcial de les Terres de l'Ebre	0 km

# T-1042 DE VALLDEBOUS



Planta



Perfil longitudinal



Foto 3

Foto 4

# TERRES DE L'EBRE

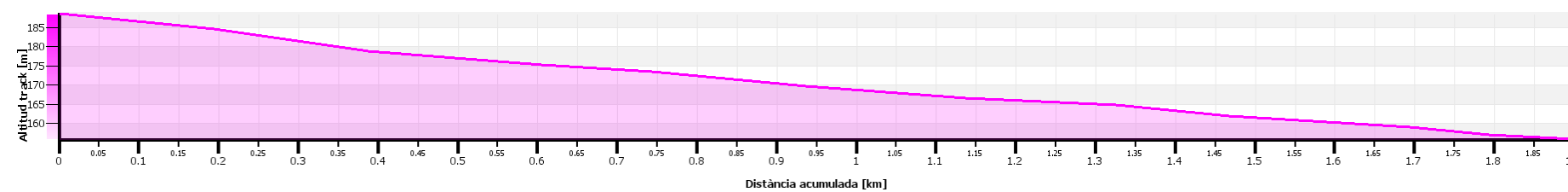
<b>Codi camí</b>	T-1042
<b>Nom del camí</b>	DE VALLDEBOUS
<b>Terme municipal</b>	La Sènia
<b>Comarca</b>	MONTSIÀ
<b>Classificació del camí</b>	G2
<b>Origen</b>	TV-3421
<b>Final</b>	Camí de Mitamplana (T-1024)
<b>Longitud</b>	2,63 km
<b>Amplada</b>	2,86 m
<b>Tipus de paviment</b>	Tractament superficial
<b>Estat del paviment</b>	Regular
<b>Tipus del terreny</b>	Pla
<b>Cunetes</b>	No
<b>Guals inundables</b>	No
<b>Obres de fàbrica</b>	No
<b>Senyalització</b>	No
<b>IMD</b>	4
<b>Data de presa de dades</b>	26/10/2018

<b>Informació ambiental del camí</b>	<b>Longitud afectada</b>
<b>Espais naturals protegits</b>	
PEIN	0 km
ENPE	0 km
XN 2000	0 km
HIC	0 km
<b>Àmbits catalogats</b>	
Àrea interès faunístic i florístic	0 km
Espai interès geològic	0 km
Zones humides	0 km
Plans conservació d'espècies	0 km
<b>Àmbits protegits pel planejament territorial</b>	
P. T. Parcial de les Terres de l'Ebre	0 km

# T-1043 DE LA MILIANA



Planta



Perfil longitudinal



Foto 3

# TERRES DE L'EBRE

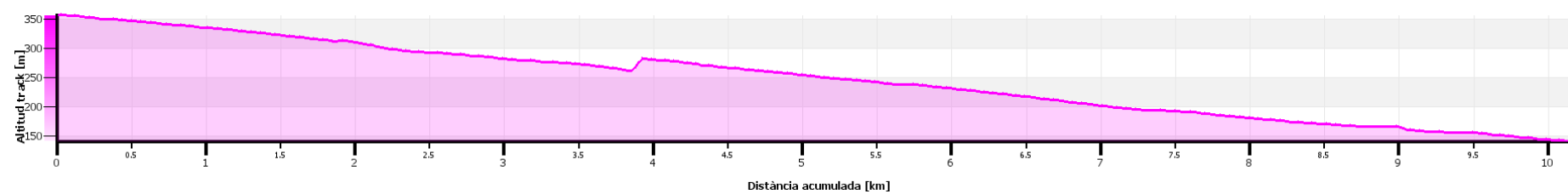
<b>Codi camí</b>	T-1043
<b>Nom del camí</b>	DE LA MILIANA
<b>Terme municipal</b>	Ulldecona
<b>Comarca</b>	MONTSIÀ
<b>Classificació del camí</b>	G2
<b>Origen</b>	La Miliana
<b>Final</b>	TP-3311
<b>Longitud</b>	2,02 km
<b>Amplada</b>	3,40 m
<b>Tipus de paviment</b>	Tractament superficial
<b>Estat del paviment</b>	Regular / Dolent
<b>Tipus del terreny</b>	Pla
<b>Cunetes</b>	No
<b>Guals inundables</b>	No
<b>Obres de fàbrica</b>	No
<b>Senyalització</b>	No
<b>IMD</b>	10
<b>Data de presa de dades</b>	26/10/2018

<b>Informació ambiental del camí</b>	<b>Longitud afectada</b>
<b>Espais naturals protegits</b>	
PEIN	0 km
ENPE	0 km
XN 2000	0 km
HIC	0 km
<b>Àmbits catalogats</b>	
Àrea interès faunístic i florístic	0 km
Espai interès geològic	0 km
Zones humides	0 km
Plans conservació d'espècies	0 km
<b>Àmbits protegits pel planejament territorial</b>	
P. T. Parcial de les Terres de l'Ebre	0 km

# T-1046 CANTALLOPS



## Planta



## Perfil longitudinal



Foto 3

Foto 4

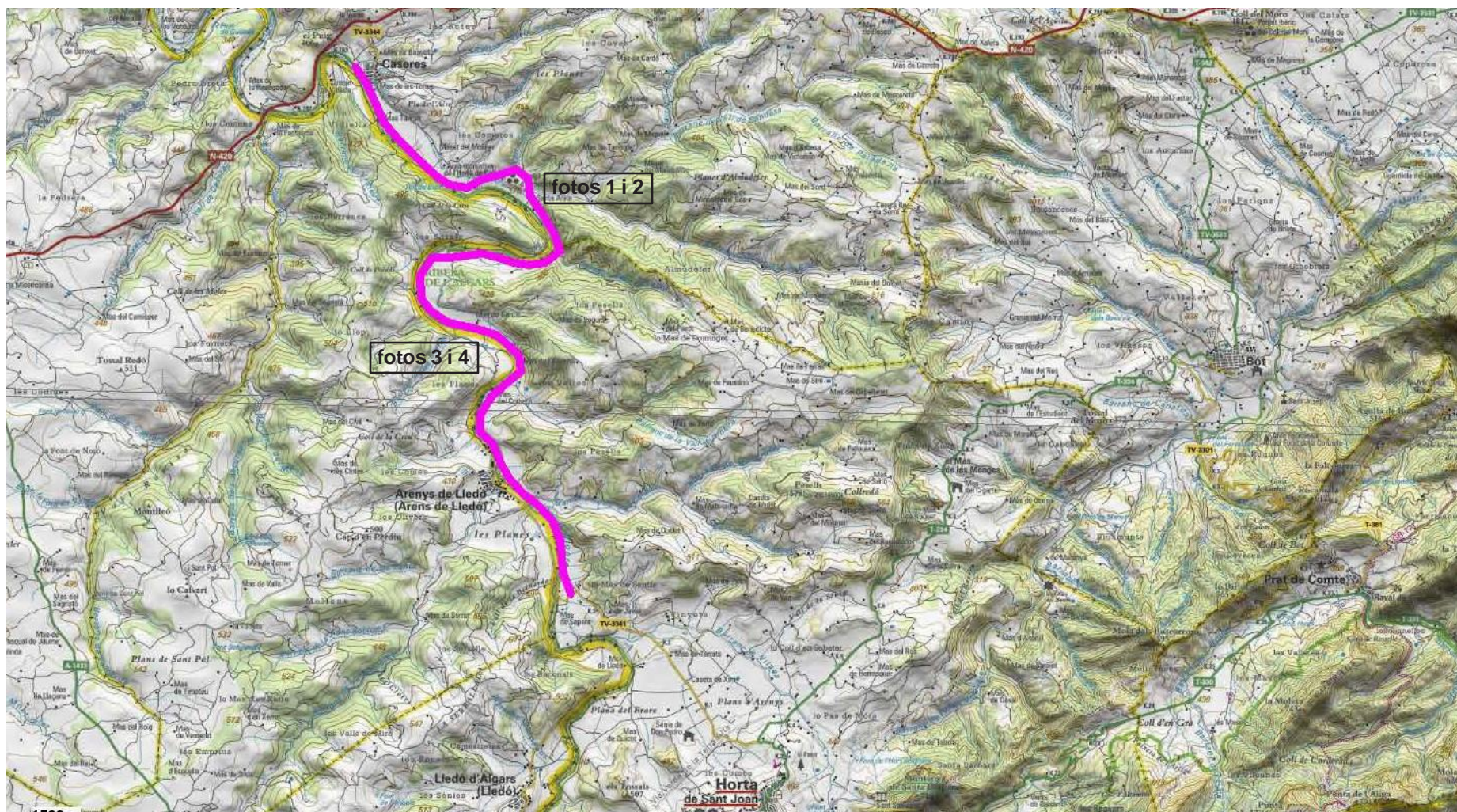
# TERRES DE L'EBRE

<b>Codi camí</b>	T-1046
<b>Nom del camí</b>	CANTALLOPS
<b>Terme municipal</b>	La Galera i Mas de Barberans
<b>Comarca</b>	MONTSIÀ
<b>Classificació del camí</b>	G2
<b>Origen</b>	TP-3311
<b>Final</b>	TV-3421 a la Galera
<b>Longitud</b>	10,260 km
<b>Amplada</b>	4,38 m
<b>Tipus de paviment</b>	Tractament superficial fins pk 8,045 Mescla bituminosa
<b>Estat del paviment</b>	Regular / Dolent
<b>Tipus del terreny</b>	Ondulat
<b>Cunetes</b>	No
<b>Guals inundables</b>	Si
<b>Obres de fàbrica</b>	Si
<b>Senyalització</b>	No
<b>IMD</b>	443
<b>Data de presa de dades</b>	20/09/2018

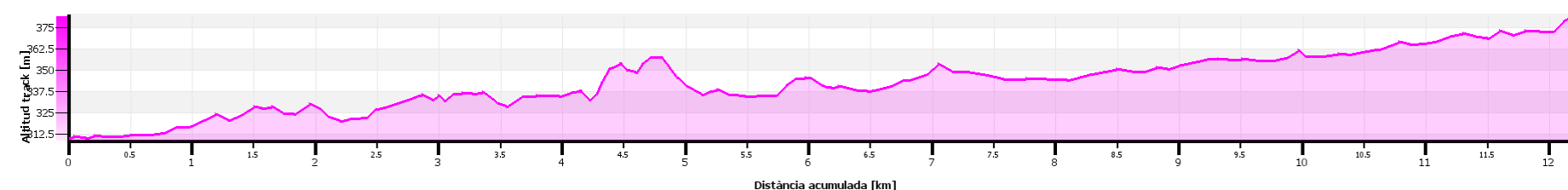
## Informació ambiental del camí

<b>Espais naturals protegits</b>	<b>Longitud afectada</b>
PEIN	0 km
ENPE	0 km
XN 2000	0 km
HIC	0 km
<b>Àmbits catalogats</b>	
Àrea interès faunístic i florístic	0 km
Espai interès geològic	0 km
Zones humides	0 km
Plans conservació d'espècies	0 km
<b>Àmbits protegits pel planejament territorial</b>	
P. T. Parcial de les Terres de l'Ebre	0 km

# T-1113 CASERES A HORTA DE SANT JOAN



## Planta



## Perfil longitudinal



Foto 3

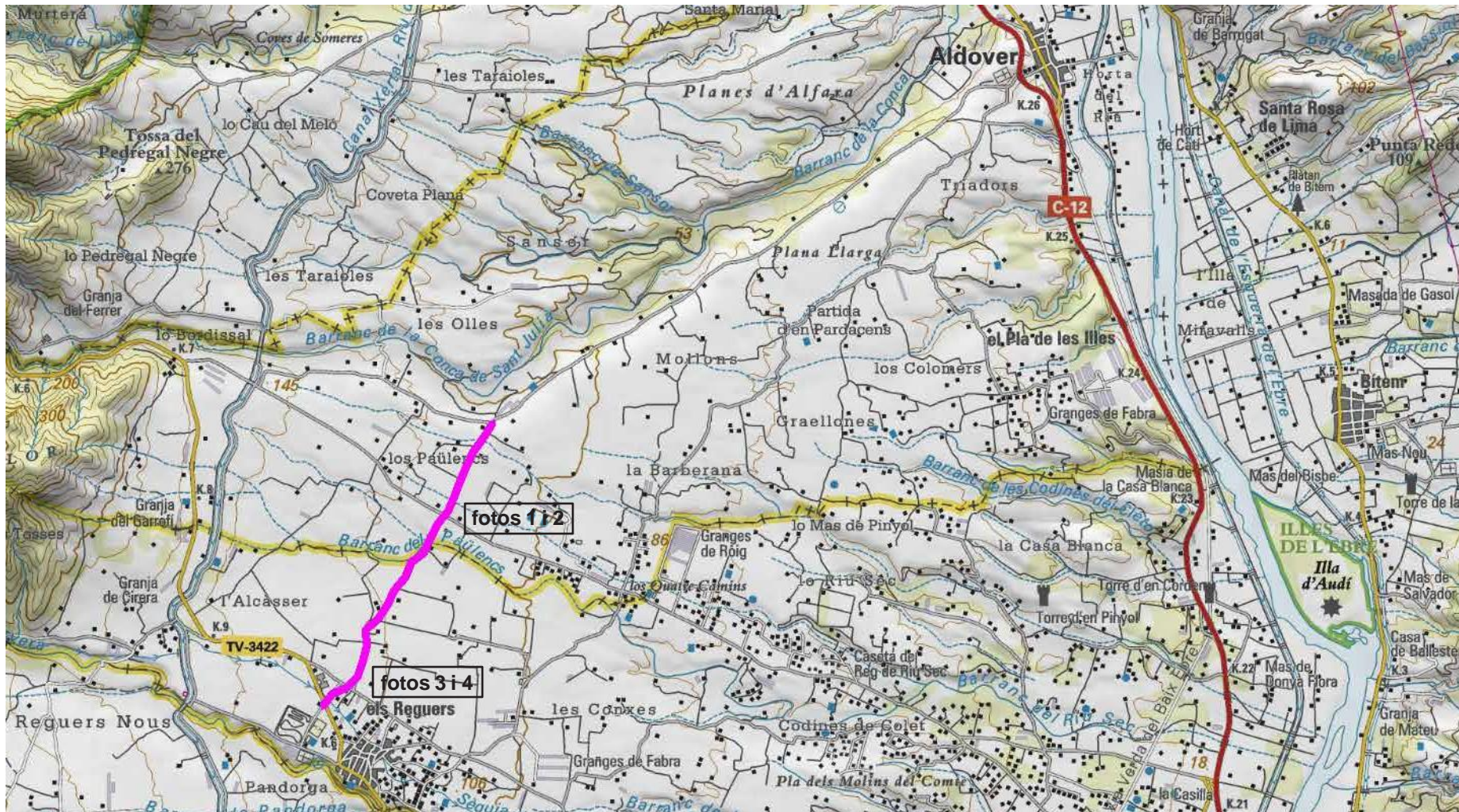
Foto 4

# TERRES DE L'EBRE

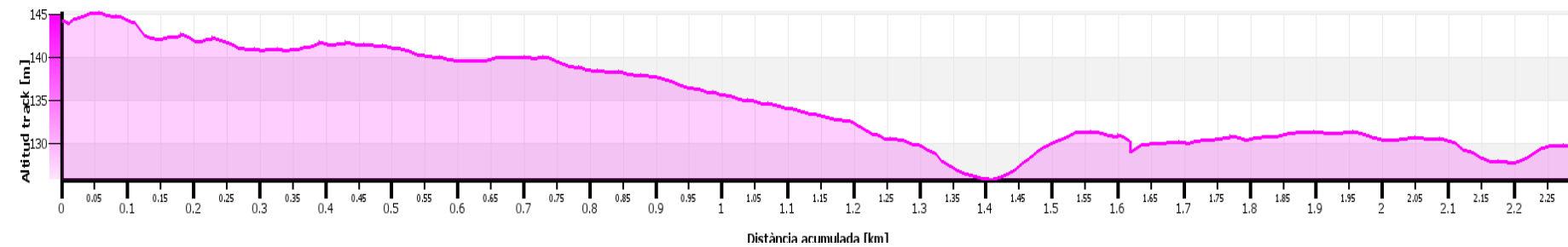
<b>Codi camí</b>	T-1113
<b>Nom del camí</b>	CASERES A HORTA DE SANT JOAN
<b>Terme municipal</b>	Caseres, Horta de Sant Joan
<b>Comarca</b>	TERRA ALTA
<b>Classificació del camí</b>	G2
<b>Origen</b>	Caseres
<b>Final</b>	TV-3341 Horta
<b>Longitud</b>	12,34 km
<b>Amplada</b>	4,35 m
<b>Tipus de paviment</b>	TERRA ALTA
<b>Estat del paviment</b>	Regular
<b>Tipus del terreny</b>	Ondulat
<b>Cunetes</b>	Si
<b>Guals inundables</b>	Si
<b>Obres de fàbrica</b>	Si
<b>Senyalització</b>	No
<b>IMD</b>	103
<b>Data de presa de dades</b>	20/09/2018

<b>Informació ambiental del camí</b>	<b>Longitud afectada</b>
<b>Espais naturals protegits</b>	
PEIN	0 km
ENPE	0 km
XN 2000	0 km
HIC	0 km
<b>Àmbits catalogats</b>	
Àrea interès faunístic i florístic	0 km
Espai interès geològic	0 km
Zones humides	0 km
Plans conservació d'espècies	0 km
<b>Àmbits protegits pel planejament territorial</b>	
P. T. Parcial de les Terres de l'Ebre	0 km

# T-1115 DELS REGUERS A ALDOVER



## Planta



## Perfil longitudinal



Foto 3

Foto 4

# TERRES DE L'EBRE

**Codi camí**  
**Nom del camí**  
**Terme municipal**  
**Comarca**  
**Classificació del camí**  
**Origen**  
**Final**  
**Longitud**  
**Amplada**  
**Tipus de paviment**  
**Estat del paviment**  
**Tipus del terreny**  
**Cunetes**  
**Guals inundables**  
**Obres de fàbrica**  
**Senyalització**  
**IMD**  
**Data de presa de dades**

**T-1115**  
**DELS REGUERS A ALDOVER**  
**Roquetes i Aldover**  
**BAIX EBRE**  
**G2**  
**Els Reguers**  
**T-2011 d'Aldover a la TV-3422**  
**2,36 km**  
**3,88 m**  
**Tractament superficial**  
**Dolent**  
**Ondulat**  
**No**  
**No**  
**Si**  
**No**  
**152**  
**30/10/2018**

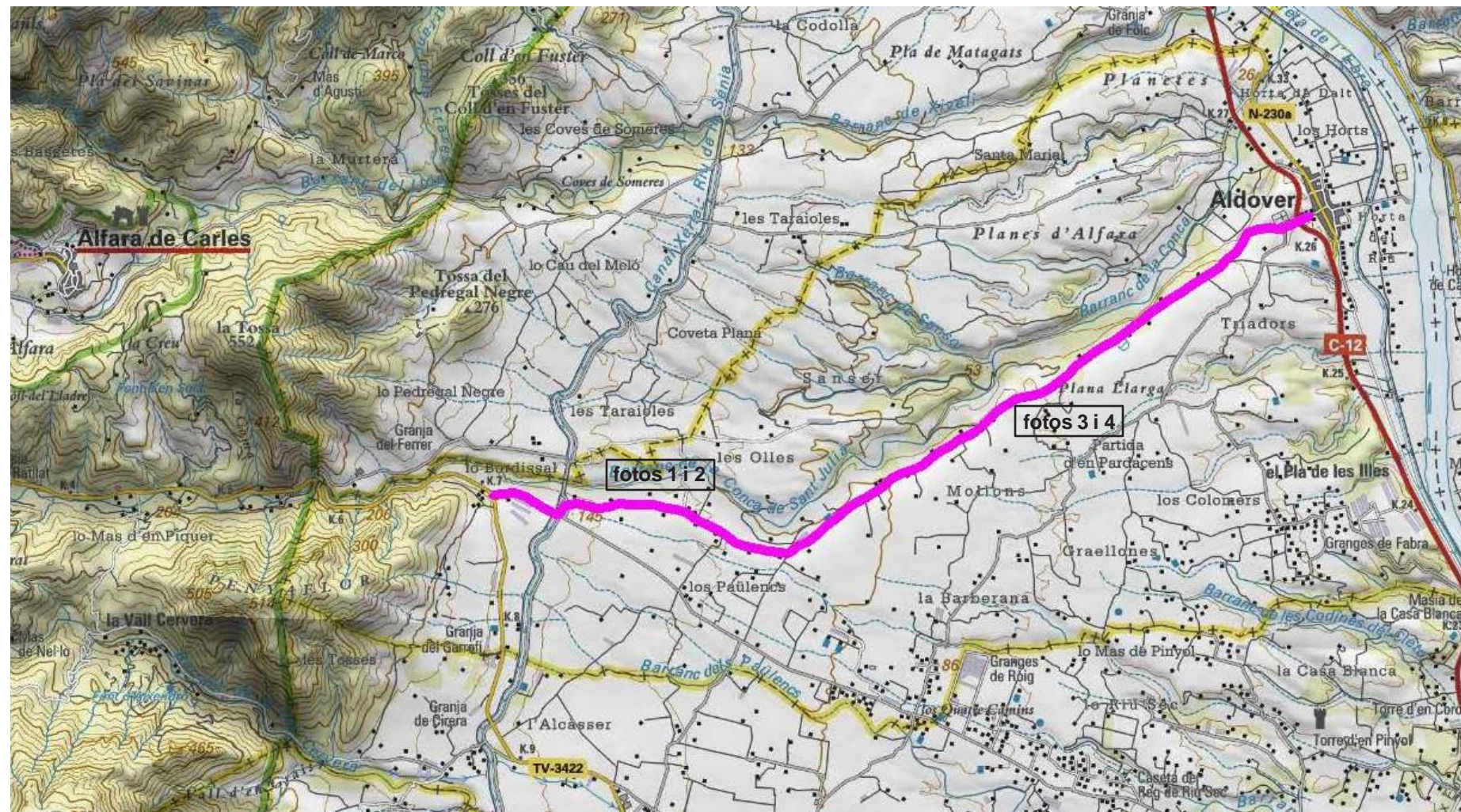
## Informació ambiental del camí

Espais naturals protegits	
PEIN	0 km
ENPE	0 km
XN 2000	0 km
HIC	0 km
Àmbits catalogats	
Àrea interès faunístic i florístic	0 km
Espai interès geològic	0 km
Zones humides	0 km
Plans conservació d'espècies	0 km
Àmbits protegits pel planejament territorial	
P. T. Parcial de les Terres de l'Ebre	0 km

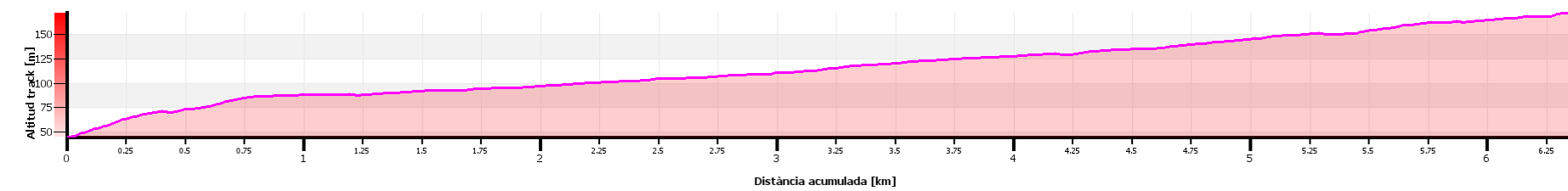
## Longitud afectada

**G2**

# T-1121 ALDOVER A ALFARA DE CARLES



Planta



Perfil longitudinal



Foto 3

Foto 4

# TERRES DE L'EBRE

Codi camí	T-1121
Nom del camí	ALDOVER A ALFARA DE CARLES
Terme municipal	Aldover
Comarca	BAIX EBRE
Classificació del camí	G2
Origen	Aldover
Final	TV-3422
Longitud	6,38 km
Amplada	4,11 m
Tipus de paviment	Tractament superficial
Estat del paviment	Dolent / molt dolent
Tipus del terreny	Ondulat
Cunetes	No
Guals inundables	No
Obres de fabrica	Si
Senyalització	No
IMD	64
Data de presa de dades	29/10/2018

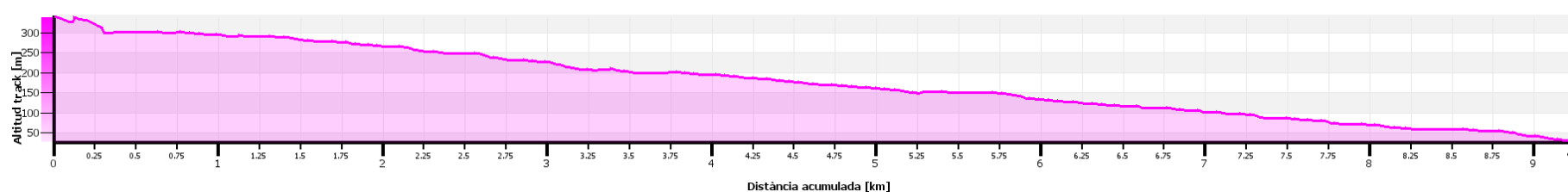
## Informació ambiental del camí

<b>Espais naturals protegits</b>	<b>Longitud afectada</b>
PEIN	0 km
ENPE	0 km
XN 2000	0 km
HIC	0 km
<b>Àmbits catalogats</b>	
Àrea interès faunístic i florístic	0 km
Espai interès geològic	0 km
Zones humides	0 km
Plans conservació d'espècies	0 km
<b>Àmbits protegits pel planejament territorial</b>	
P. T. Parcial de les Terres de l'Ebre	0 km

# T-1122 ALFARA DE CARLES A XERTA



Planta



Perfil longitudinal



Foto 3

Foto 4

# TERRES DE L'EBRE

<b>Codi camí</b>	T-1122
<b>Nom del camí</b>	ALFARA DE CARLES A XERTA
<b>Terme municipal</b>	Alfara de Carles i Xerta
<b>Comarca</b>	BAIX EBRE
<b>Classificació del camí</b>	G2
<b>Orígen</b>	Alfara de Carles
<b>Final</b>	C-12
<b>Longitud</b>	9,24 km
<b>Amplada</b>	3,66 m
<b>Tipus de paviment</b>	Tractament superficial
<b>Estat del paviment</b>	Regular / Dolent
<b>Tipus del terreny</b>	Molt accidentat
<b>Cunetes</b>	No
<b>Guals inundables</b>	Si
<b>Obres de fàbrica</b>	Si
<b>Senyalització</b>	No
<b>IMD</b>	177
<b>Data de presa de dades</b>	30/10/2018

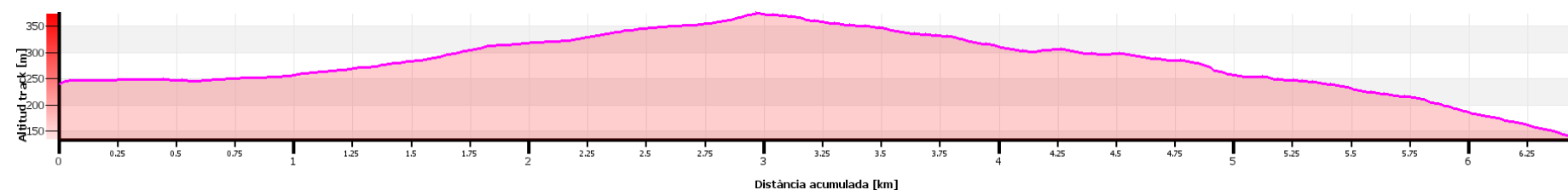
<b>Informació ambiental del camí</b>	<b>Longitud afectada</b>
<b>Espais naturals protegits</b>	
PEIN	0 km
ENPE	0 km
XN 2000	0 km
HIC	0 km
<b>Àmbits catalogats</b>	
Àrea interès faunístic i florístic	0 km
Espai interès geològic	0 km
Zones humides	0 km
Plans conservació d'espècies	0 km
<b>Àmbits protegits pel planejament territorial</b>	
P. T. Parcial de les Terres de l'Ebre	0 km



# T-1131 DE VALL D'EN VINYES



Planta



Perfil longitudinal



Foto 3

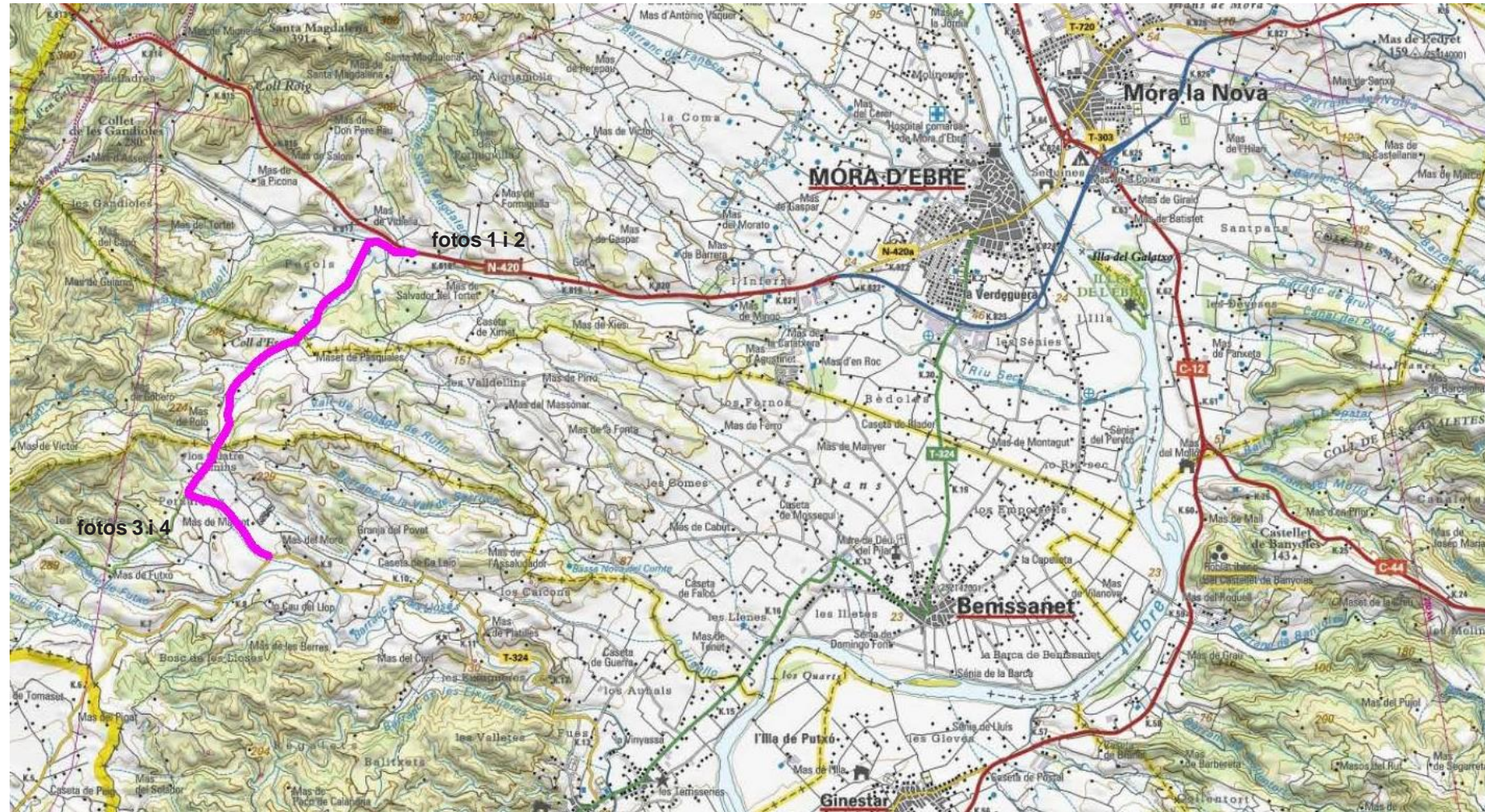
Foto 4

# TERRES DE L'EBRE

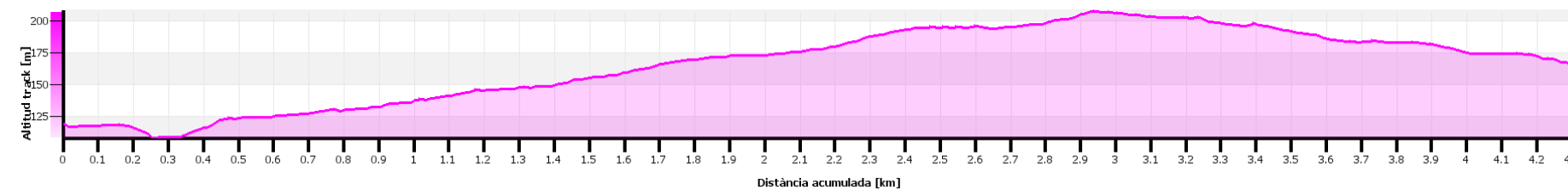
Codi camí	T-1131ç
Nom del camí	DE VALL D'EN VINYES
Terme municipal	Paùls
Comarca	BAIX EBRE
Classificació del camí	G2
Origen	TV-3541
Final	N-230b
Longitud	6,58 km
Amplada	3,51 m
Tipus de paviment	Tractament superficial
Estat del paviment	Molt dolent
Tipus del terreny	Molt accidentat
Cunetes	No
Guals inundables	No
Obres de fàbrica	Si
Senyalització	No
IMD	93
Data de presa de dades	23/10/2018

Informació ambiental del camí	Longitud afectada
<b>Espais naturals protegits</b>	
PEIN	0 km
ENPE	0 km
XN 2000	0 km
HIC	0 km
<b>Àmbits catalogats</b>	
Àrea interès faunístic i florístic	0 km
Espai interès geològic	0 km
Zones humides	0 km
Plans conservació d'espècies	0 km
<b>Àmbits protegits pel planejament territorial</b>	
P. T. Parcial de les Terres de l'Ebre	0 km

# T-1135 EL PINELL DE BRAI A MÓRA



Planta



Perfil longitudinal



Foto 3

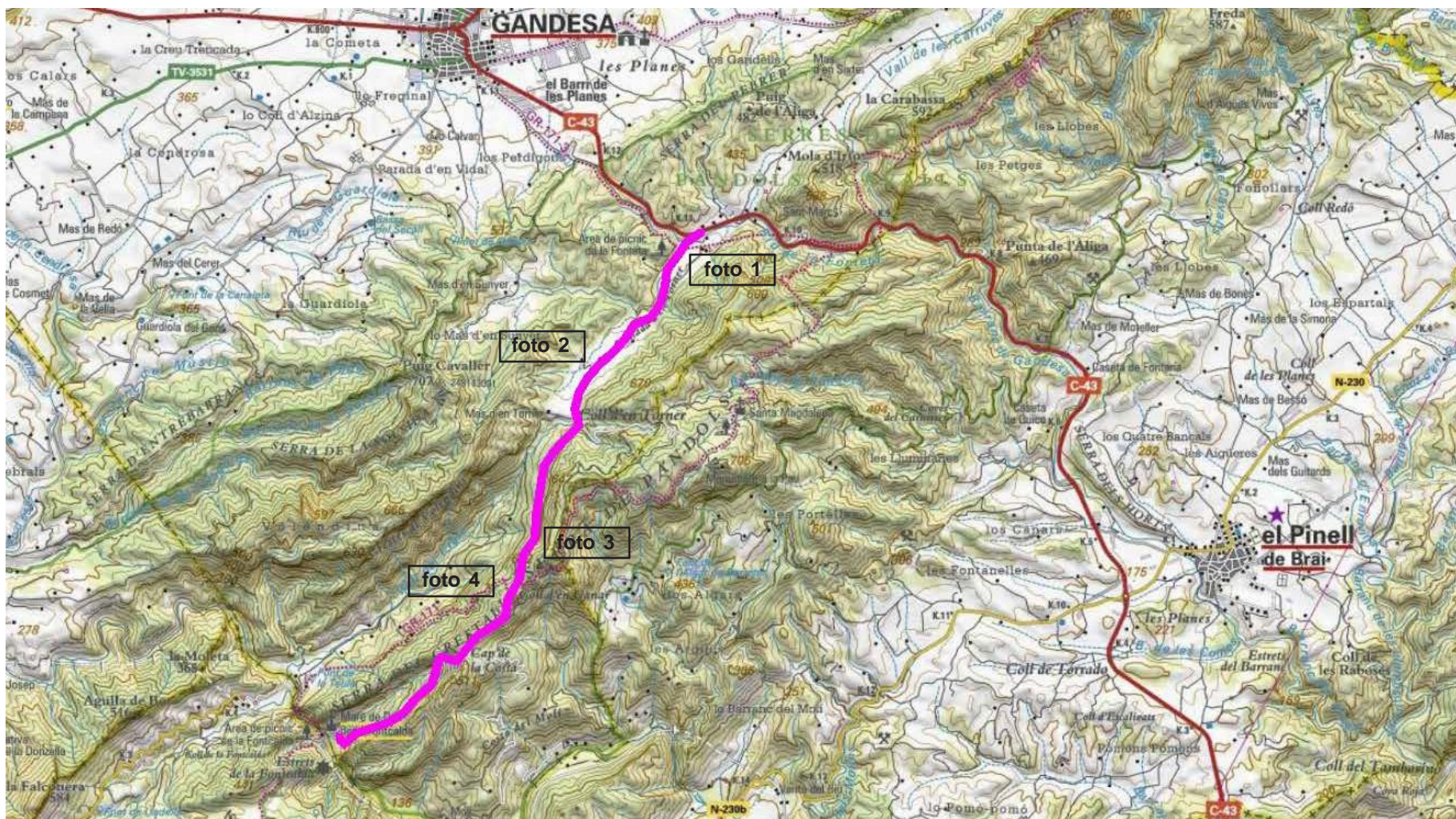
Foto 4

# TERRES DE L'EBRE

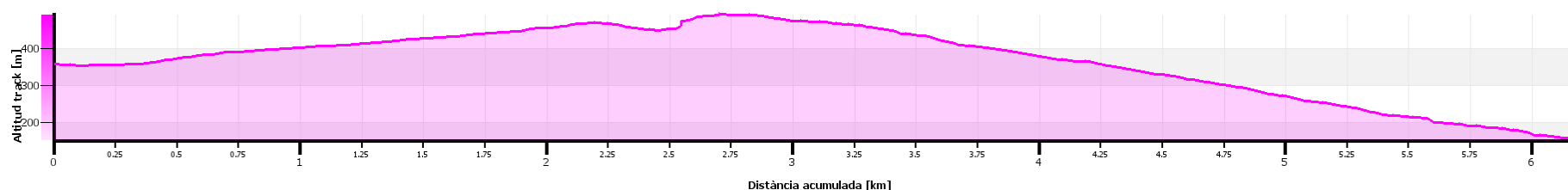
<b>Codi camí</b>	T-1135
<b>Nom del camí</b>	EL PINELL DE BRAI A MÓRA
<b>Terme municipal</b>	Móra d'Ebre, Benissanet i Miravet
<b>Comarca</b>	RIBERA D'EBRE
<b>Classificació del camí</b>	G2
<b>Orígen</b>	N-420 pk 817,5
<b>Final</b>	N-230c
<b>Longitud</b>	4,40 km
<b>Amplada</b>	3,18 m
<b>Tipus de paviment</b>	Terra
<b>Estat del paviment</b>	Dolent
<b>Tipus del terreny</b>	Molt accidentat
<b>Cunetes</b>	No
<b>Guals inundables</b>	No
<b>Obres de fàbrica</b>	Si
<b>Senyalització</b>	No
<b>IMD</b>	
<b>Data de presa de dades</b>	

Informació ambiental del camí	Longitud afectada
<b>Espais naturals protegits</b>	
PEIN	0 km
ENPE	0 km
XN 2000	0 km
HIC	0 km
<b>Àmbits catalogats</b>	
Àrea interès faunístic i florístic	0 km
Espai interès geològic	0 km
Zones humides	0 km
Plans conservació d'espècies	0 km
<b>Àmbits protegits pel planejament territorial</b>	
P. T. Parcial de les Terres de l'Ebre	0 km

# T-1136 GANDESA A LA FONTCALDA



## Planta



## Perfil longitudinal



Foto 3

Foto 4

# TERRES DE L'EBRE

<b>Codi camí</b>	T-1136
<b>Nom del camí</b>	GANDESA A LA FONTCALDA
<b>Terme municipal</b>	Gandesa i Prat de Comte
<b>Comarca</b>	TERRA ALTA
<b>Classificació del camí</b>	G2
<b>Origen</b>	C-43
<b>Final</b>	Ermita de la Fontcalda
<b>Longitud</b>	7,51 km
<b>Amplada</b>	4,27 m
<b>Tipus de paviment</b>	Tractament superficial
<b>Estat del paviment</b>	Regular / Dolent
<b>Tipus del terreny</b>	Molt accidentat
<b>Cunetes</b>	Si
<b>Guals inundables</b>	Si
<b>Obres de fàbrica</b>	Si
<b>Senyalització</b>	Si
<b>IMD</b>	63
<b>Data de presa de dades</b>	23/10/2018

<b>Informació ambiental del camí</b>	<b>Longitud afectada</b>
<b>Espais naturals protegits</b>	
PEIN	0 km
ENPE	0 km
XN 2000	0 km
HIC	0 km
<b>Àmbits catalogats</b>	
Àrea interès faunístic i florístic	0 km
Espai interès geològic	0 km
Zones humides	0 km
Plans conservació d'espècies	0 km
<b>Àmbits protegits pel planejament territorial</b>	
P. T. Parcial de les Terres de l'Ebre	0 km

# T-1143 ANTIGA ESTACIÓ A LA FONTCALDA



Planta



Perfil longitudinal



Foto 3

Foto 4

# TERRES DE L'EBRE

<b>Codi camí</b>	T-1143
<b>Nom del camí</b>	ANTIGA ESTACIÓ A LA FONTCALDA
<b>Terme municipal</b>	Prat de Comte
<b>Comarca</b>	TERRA ALTA
<b>Classificació del camí</b>	G2
<b>Origen</b>	Antiga estació FC
<b>Final</b>	Ermita de la Fontcalda
<b>Longitud</b>	0,99 km
<b>Amplada</b>	4,27 m
<b>Tipus de paviment</b>	Tractament superficial, 100 m de formigó
<b>Estat del paviment</b>	Dolent
<b>Tipus del terreny</b>	Pla (via verda) / Molt accidentat
<b>Cunetes</b>	No
<b>Guals inundables</b>	Si
<b>Obres de fàbrica</b>	Si
<b>Senyalització</b>	Si
<b>IMD</b>	48
<b>Data de presa de dades</b>	23/10/2018
<b>Informació ambiental del camí</b>	<b>Longitud afectada</b>
<b>Espais naturals protegits</b>	
PEIN	0 km
ENPE	0 km
XN 2000	0 km
HIC	0 km
<b>Àmbits catalogats</b>	
Àrea interès faunístic i florístic	0 km
Espai interès geològic	0 km
Zones humides	0 km
Plans conservació d'espècies	0 km
<b>Àmbits protegits pel planejament territorial</b>	
P. T. Parcial de les Terres de l'Ebre	0 km

## T-1145 DE LA RATLLA DEL TERME



### Planta



### Perfil longitudinal



Foto 1

Foto 2

Foto 3

Foto 4

## TERRES DE L'EBRE

<b>Codi camí</b>	T-1145
<b>Nom del camí</b>	DE LA RATLLA DEL TERME
<b>Terme municipal</b>	Benissanet
<b>Comarca</b>	RIBERA D'EBRE
<b>Classificació del camí</b>	G2
<b>Orígen</b>	Benissanet
<b>Final</b>	T-324
<b>Longitud</b>	1,248 KM
<b>Amplada</b>	5,70 M
<b>Tipus de paviment</b>	Tractament superficial
<b>Estat del paviment</b>	Bo
<b>Tipus del terreny</b>	Ondulat / pla
<b>Cunetes</b>	Si
<b>Guals inundables</b>	No
<b>Obres de fàbrica</b>	No
<b>Senyalització</b>	No
<b>IMD</b>	183
<b>Data de presa de dades</b>	03/09/2019

### Informació ambiental del camí

<b>Espais naturals protegits</b>	<b>Longitud afectada</b>
PEIN	0 km
ENPE	0 km
XN 2000	0 km
HIC	0 km
<b>Àmbits catalogats</b>	
Àrea interès faunístic i florístic	0 km
Espai interès geològic	0 km
Zones humides	0 km
Plans conservació d'espècies	0 km
<b>Àmbits protegits pel planejament territorial</b>	
P. T. Parcial de les Terres de l'Ebre	1,248 km

# T-1171 CAMÍ DE LA FRANQUETA



# TERRES DE L'EBRE

<b>Codi camí</b>	T-1171
<b>Nom del camí</b>	DE LA FRANQUETA
<b>Terme municipal</b>	Horta de Sant Joan
<b>Comarca</b>	TERRA ALTA
<b>Classificació del camí</b>	G2
<b>Orígen</b>	Horta de Sant Joan
<b>Final</b>	Mas de la Franqueta
<b>Longitud</b>	9,580 km
<b>Amplada</b>	4,42 m
<b>Tipus de paviment</b>	Tractament superficial
<b>Estat del paviment</b>	Bo
<b>Tipus del terreny</b>	Accidentat
<b>Cunetes</b>	No
<b>Guals inundables</b>	No
<b>Obres de fàbrica</b>	No
<b>Senyalització</b>	No
<b>IMD</b>	14
<b>Data de presa de dades</b>	19/05/2021

<b>Informació ambiental del camí</b>	<b>Longitud afectada</b>
<b>Espais naturals protegits</b>	
PEIN	6,846 km
ENPE	0 km
XN 2000	6,846 km
HIC	0 km
<b>Àmbits catalogats</b>	
Àrea interès faunístic i florístic	0 km
Espai interès geològic	0 km
Zones humides	0 km
Plans conservació d'espècies	0 km
<b>Àmbits protegits pel planejament territorial</b>	
P. T. Parcial de les Terres de l'Ebre	9,580 km

## Planta



## Perfil longitudinal



Foto 1



Foto 2

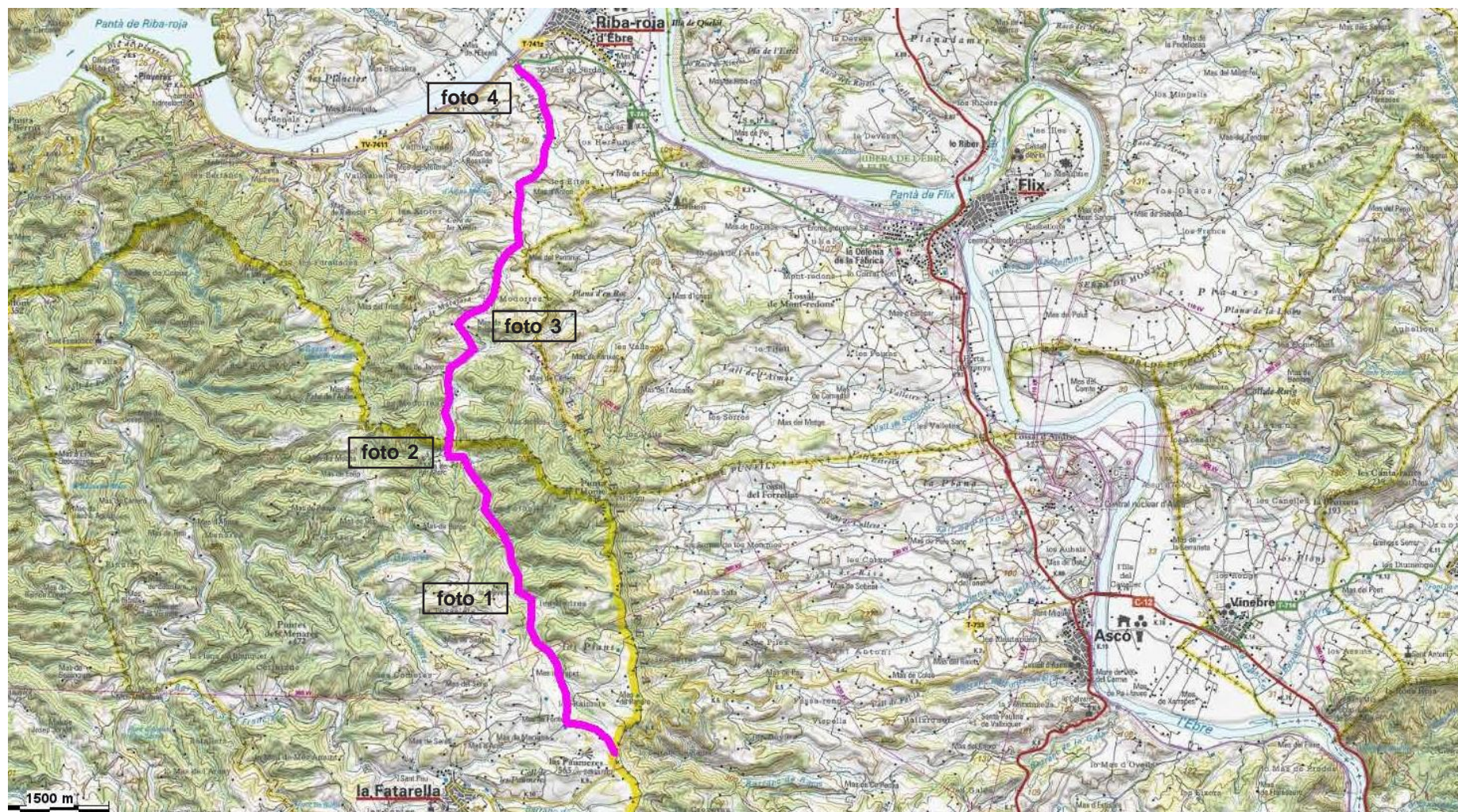


Foto 3

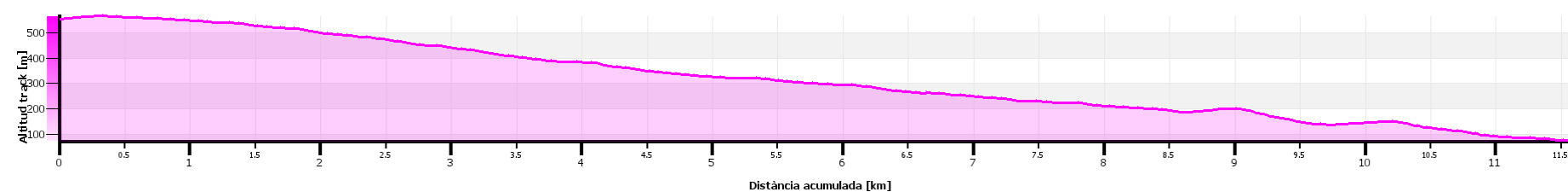


Foto 4

# T-1213 LA FATARELLA A RIBA-ROJA D'EBRE



Planta



Perfil longitudinal



Foto 3

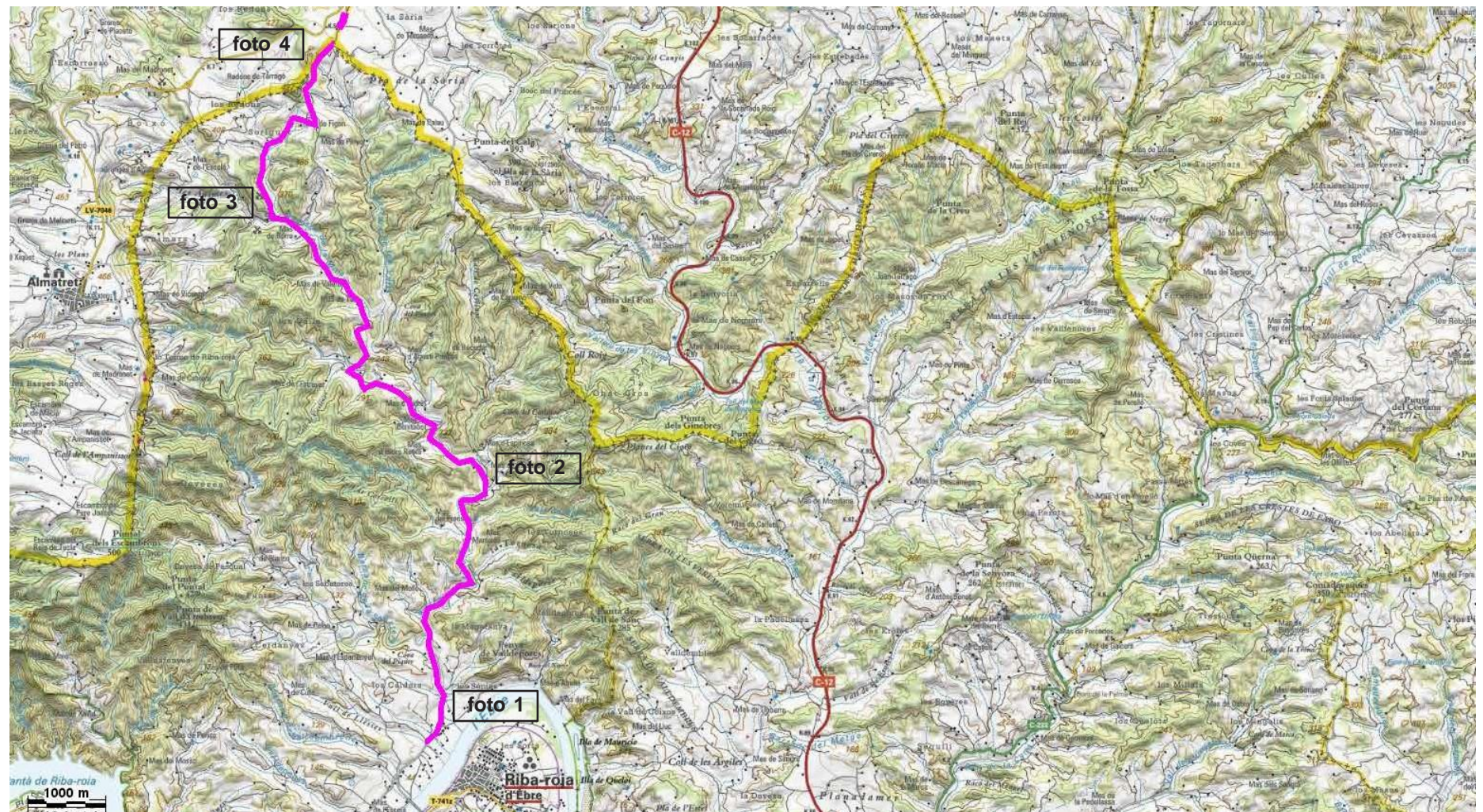
Foto 4

# TERRES DE L'EBRE

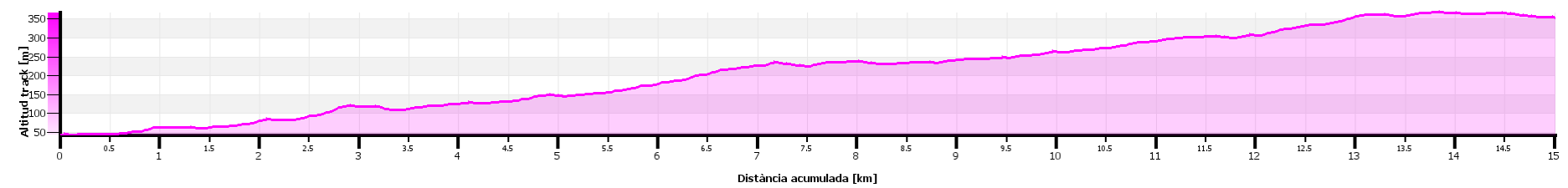
<b>Codi camí</b>	T-1213
<b>Nom del camí</b>	LA FATARELLA A RIBA-ROJA D'EBRE
<b>Terme municipal</b>	La Fatarella i Riba-roja d'Ebre
<b>Comarca</b>	TERRA ALTA i RIBERA D'EBRE
<b>Classificació del camí</b>	G2
<b>Origen</b>	T-733
<b>Final</b>	T-741
<b>Longitud</b>	11,70 km
<b>Amplada</b>	6,29 m
<b>Tipus de paviment</b>	Tractament superficial
<b>Estat del paviment</b>	Regular
<b>Tipus del terreny</b>	Molt accidentat
<b>Cunetes</b>	Si
<b>Guals inundables</b>	No
<b>Obres de fàbrica</b>	Si
<b>Senyalització</b>	Si
<b>IMD</b>	31
<b>Data de presa de dades</b>	16/09/2018

<b>Informació ambiental del camí</b>	<b>Longitud afectada</b>
<b>Espais naturals protegits</b>	
PEIN	0 km
ENPE	0 km
XN 2000	0 km
HIC	0 km
<b>Àmbits catalogats</b>	
Àrea interès faunístic i florístic	0 km
Espai interès geològic	0 km
Zones humides	0 km
Plans conservació d'espècies	0 km
<b>Àmbits protegits pel planejament territorial</b>	
P. T. Parcial de les Terres de l'Ebre	0 km

# T-1214 RIBA-ROJA D'EBRE A MAIALS



Planta



Perfil longitudinal



Foto 3

Foto 4

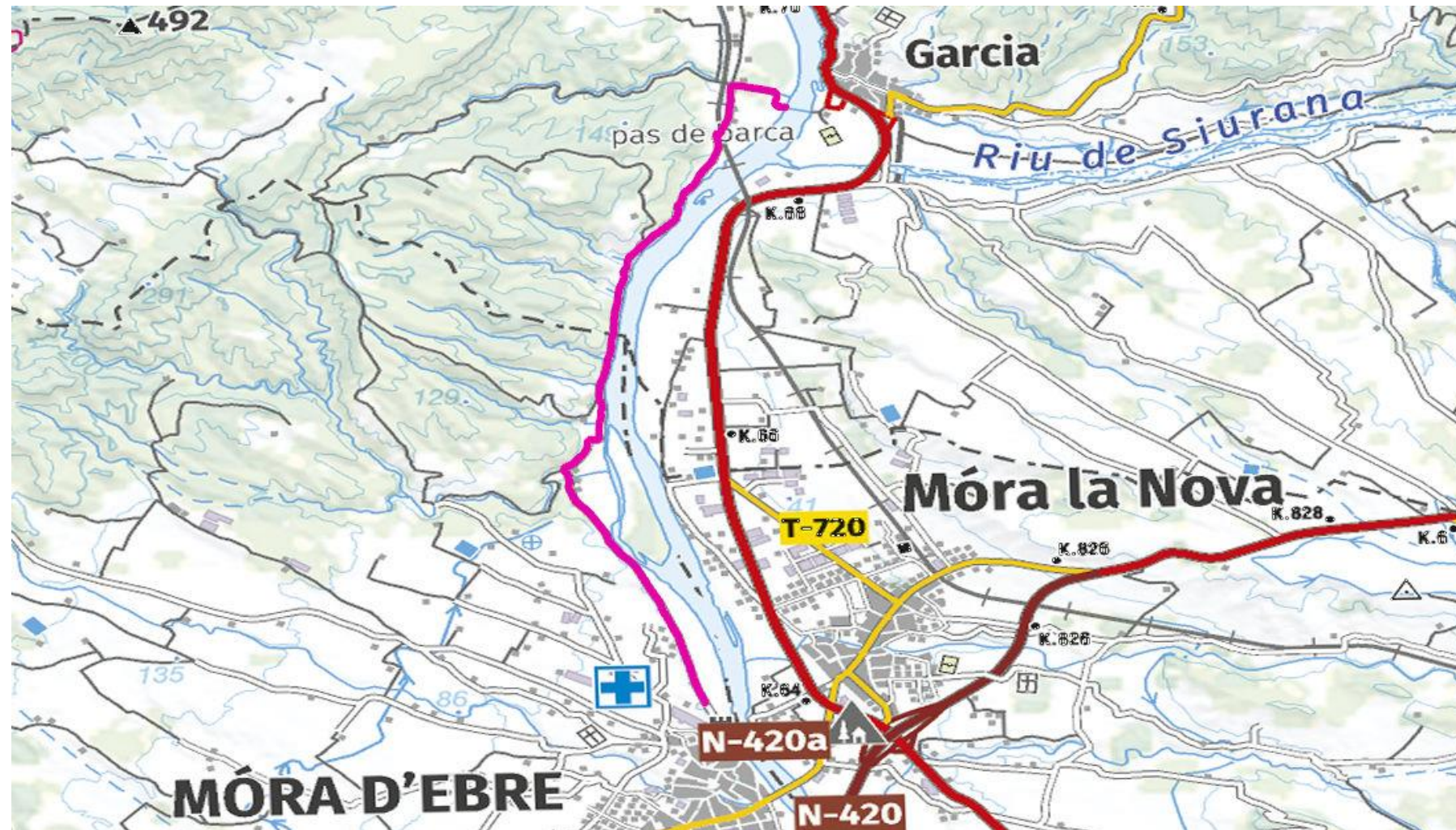
# TERRES DE L'EBRE

<b>Codi camí</b>	T-1214
<b>Nom del camí</b>	RIBA-ROJA D'EBRE A MAIALS
<b>Terme municipal</b>	Riba-roja d'Ebre
<b>Comarca</b>	RIBERA D'EBRE
<b>Classificació del camí</b>	G2
<b>Orígen</b>	Cruïlla camí a Almatret
<b>Final</b>	Límit comarca Ribera d'Ebre i Segrià
<b>Longitud</b>	15,01 km
<b>Amplada</b>	3,99 m
<b>Tipus de paviment</b>	Terra
<b>Estat del paviment</b>	Dolent
<b>Tipus del terreny</b>	Molt accidentat
<b>Cunetes</b>	Si
<b>Guals inundables</b>	No
<b>Obres de fàbrica</b>	Si
<b>Senyalització</b>	No
<b>IMD</b>	4
<b>Data de presa de dades</b>	30/10/2018

<b>Informació ambiental del camí</b>	<b>Longitud afectada</b>
<b>Espais naturals protegits</b>	
PEIN	0 km
ENPE	0 km
XN 2000	0 km
HIC	0 km
<b>Àmbits catalogats</b>	
Àrea interès faunístic i florístic	0 km
Espai interès geològic	0 km
Zones humides	0 km
Plans conservació d'espècies	0 km
<b>Àmbits protegits pel planejament territorial</b>	
P. T. Parcial de les Terres de l'Ebre	0 km



## T-1215 DE SUBARRECH



### Planta



### Perfil longitudinal



Foto 1



Foto 2



Foto 3



Foto 4

## TERRES DE L'EBRE

<b>Codi camí</b>	T-1215
<b>Nom del camí</b>	DE SUBARRECH
<b>Terme municipal</b>	Mora d'Ebre
<b>Comarca</b>	RIBERA D'EBRE
<b>Classificació del camí</b>	G2
<b>Orígen</b>	Mora d'Ebre
<b>Final</b>	Garcia
<b>Longitud</b>	5,374 km
<b>Amplada</b>	3,48 m
<b>Tipus de paviment</b>	Tractament superficial
<b>Estat del paviment</b>	Bo
<b>Tipus del terreny</b>	Ondulat / Pla
<b>Cunetes</b>	No
<b>Guals inundables</b>	No
<b>Obres de fàbrica</b>	No
<b>Senyalització</b>	No
<b>IMD</b>	64
<b>Data de presa de dades</b>	03/09/2019

### Informació ambiental del camí

#### Espais naturals protegits

PEIN	0,03 km
ENPE	0 km
XN 2000	0,03 km
HIC	0 km

#### Àmbits catalogats

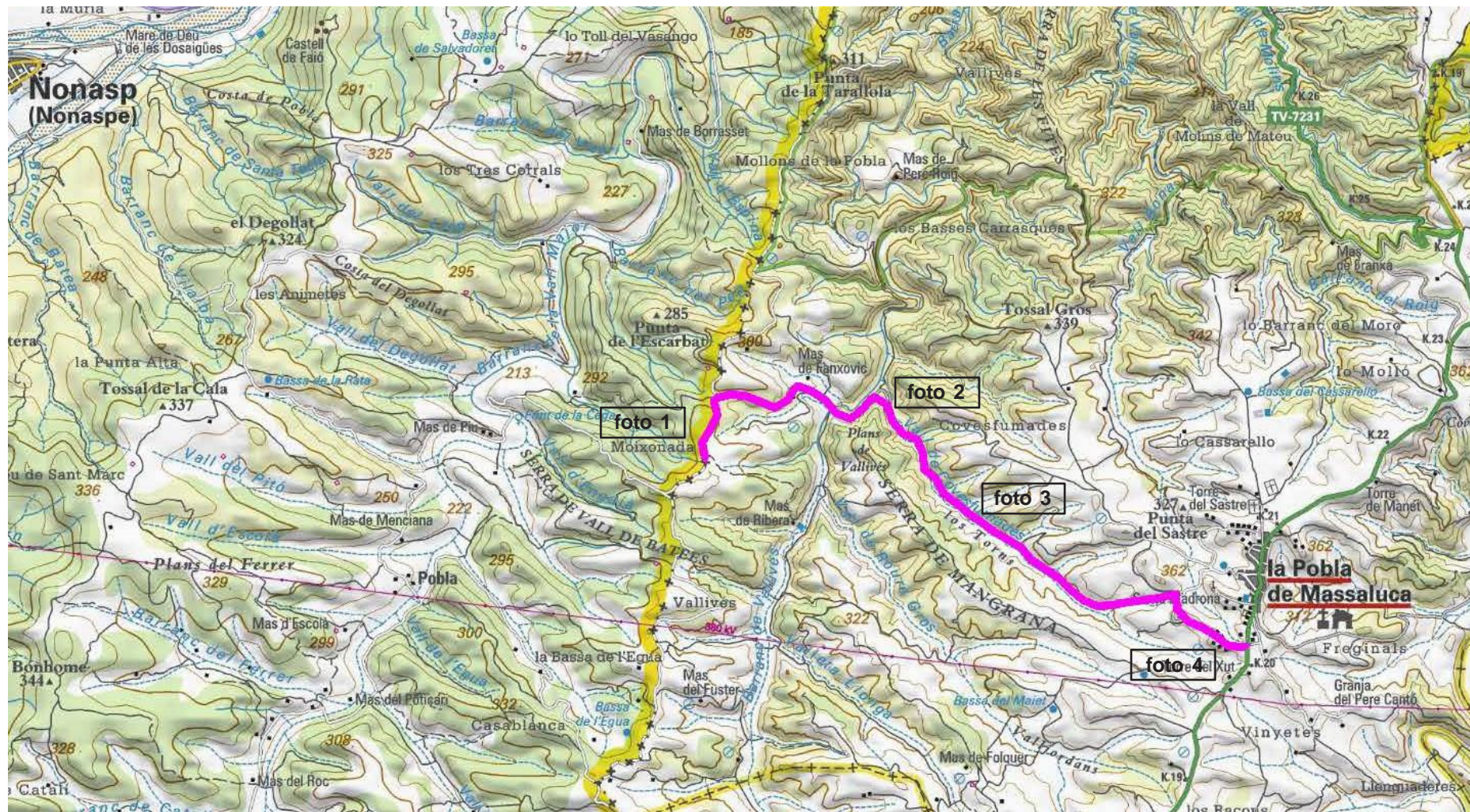
Àrea interès faunístic i florístic	0 km
Espai interès geològic	0 km
Zones humides	0 km
Plans conservació d'espècies	0 km

#### Àmbits protegits pel planejament territorial

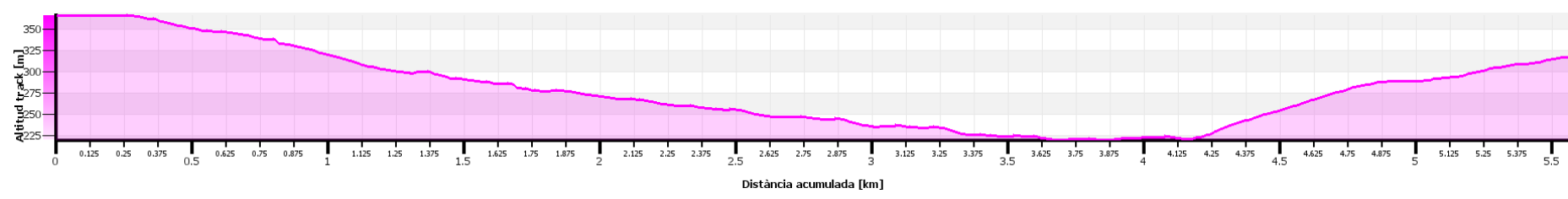
P. T. Parcial de Terres de l'Ebre	5,374 km
-----------------------------------	----------

### Longitud afectada

# T-1222 POBLA DE MASSALUCA A NONASP



Planta



Perfil longitudinal



Foto 3

Foto 4

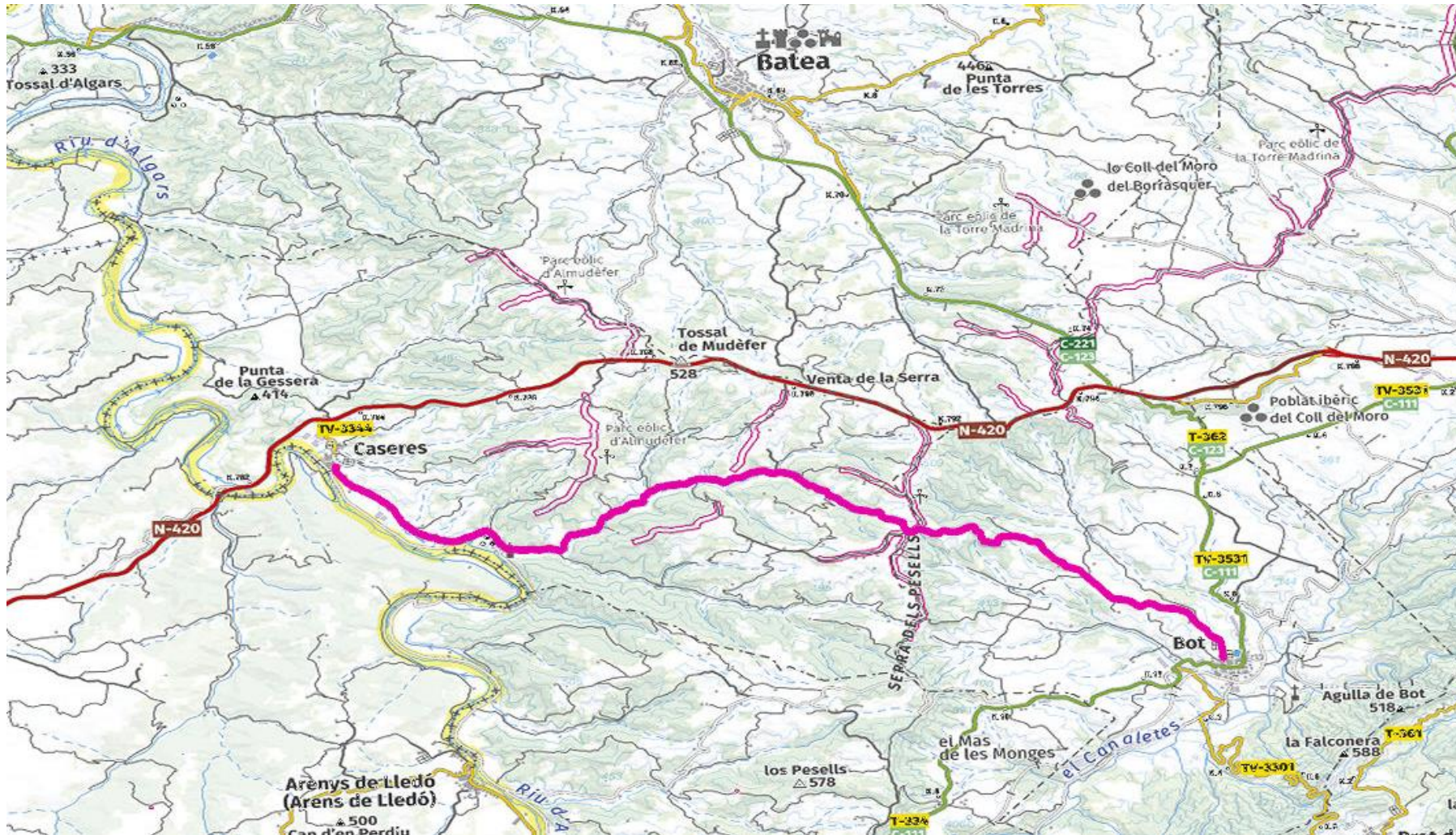
# TERRES DE L'EBRE

<b>Codi camí</b>	T-1222
<b>Nom del camí</b>	POBLA DE MASSALUCA A NONASP
<b>Terme municipal</b>	Pobla de Massaluca
<b>Comarca</b>	TERRA ALTA
<b>Classificació del camí</b>	G2
<b>Origen</b>	Pobla de Massaluca
<b>Final</b>	Límit demarcació i comarca Terra Alta
<b>Longitud</b>	6,350 km
<b>Amplada</b>	4,25 m
<b>Tipus de paviment</b>	Terra
<b>Estat del paviment</b>	Regular / Dolent
<b>Tipus del terreny</b>	Molt accidentat
<b>Cunetes</b>	Si
<b>Guals inundables</b>	No
<b>Obres de fàbrica</b>	Si
<b>Senyalització</b>	No
<b>IMD</b>	58
<b>Data de presa de dades</b>	18/09/2018

<b>Informació ambiental del camí</b>	<b>Longitud afectada</b>
<b>Espais naturals protegits</b>	
PEIN	0 km
ENPE	0 km
XN 2000	0 km
HIC	0 km
<b>Àmbits catalogats</b>	
Àrea interès faunístic i florístic	0 km
Espai interès geològic	0 km
Zones humides	0 km
Plans conservació d'espècies	0 km
<b>Àmbits protegits pel planejament territorial</b>	
P. T. Parcial de les Terres de l'Ebre	0 km

G2

# T-1124 DE CASERES A BOT



Planta



Perfil longitudinal



Foto 1



Foto 2



Foto 3



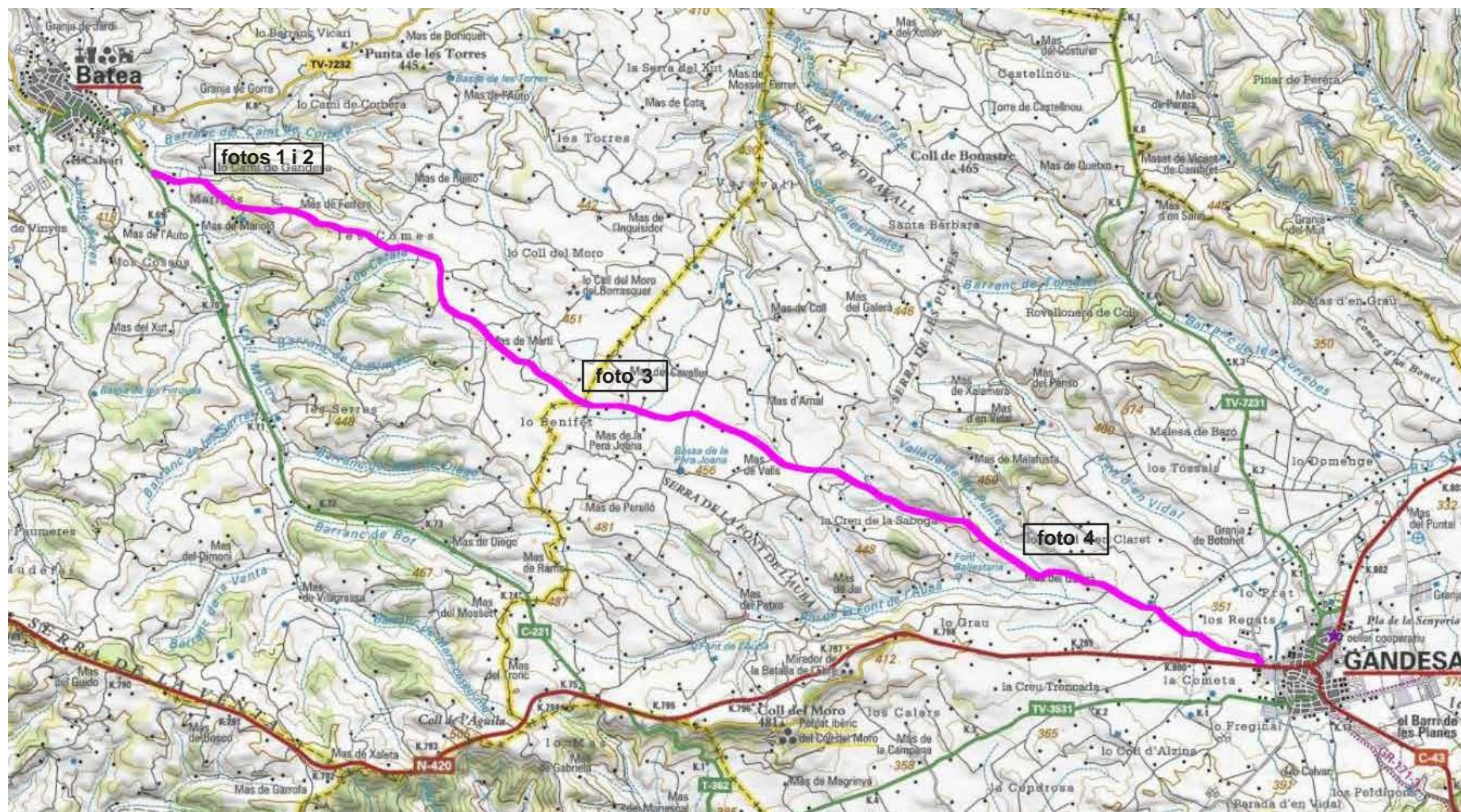
Foto 4

# TERRES DE L'EBRE

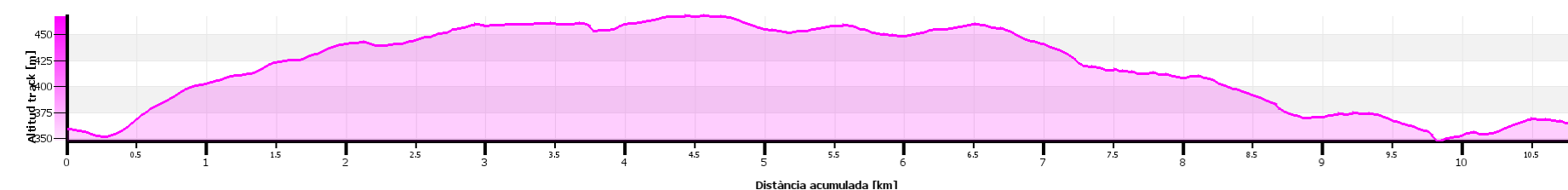
<b>Codi camí</b>	T-1124
<b>Nom del camí</b>	DE CASERES A BOT
<b>Terme municipal</b>	Caseres
<b>Comarca</b>	TERRA ALTA
<b>Classificació del camí</b>	G2
<b>Origen</b>	Caseres
<b>Final</b>	Bot
<b>Longitud</b>	14,206 km
<b>Amplada</b>	4,06 m
<b>Tipus de paviment</b>	Terres
<b>Estat del paviment</b>	Regular
<b>Tipus del terreny</b>	Accidentat
<b>Cunetes</b>	No
<b>Guals inundables</b>	No
<b>Obres de fàbrica</b>	No
<b>Senyalització</b>	No
<b>IMD</b>	33
<b>Data de presa de dades</b>	10/10/2019

<b>Informació ambiental del camí</b>	<b>Longitud afectada</b>
<b>Espais naturals protegits</b>	
PEIN	0 km
ENPE	0 km
XN 2000	0 km
HIC	0 km
<b>Àmbits catalogats</b>	
Àrea interès faunístic i florístic	0 km
Espai interès geològic	0 km
Zones humides	0 km
Plans conservació d'espècies	0 km
<b>Àmbits protegits pel planejament territorial</b>	
P. T. Parcial de Terres de l'Ebre	14,206 km

# T-1241 BATEA A GANDESA



Planta



Perfil longitudinal



Foto 3

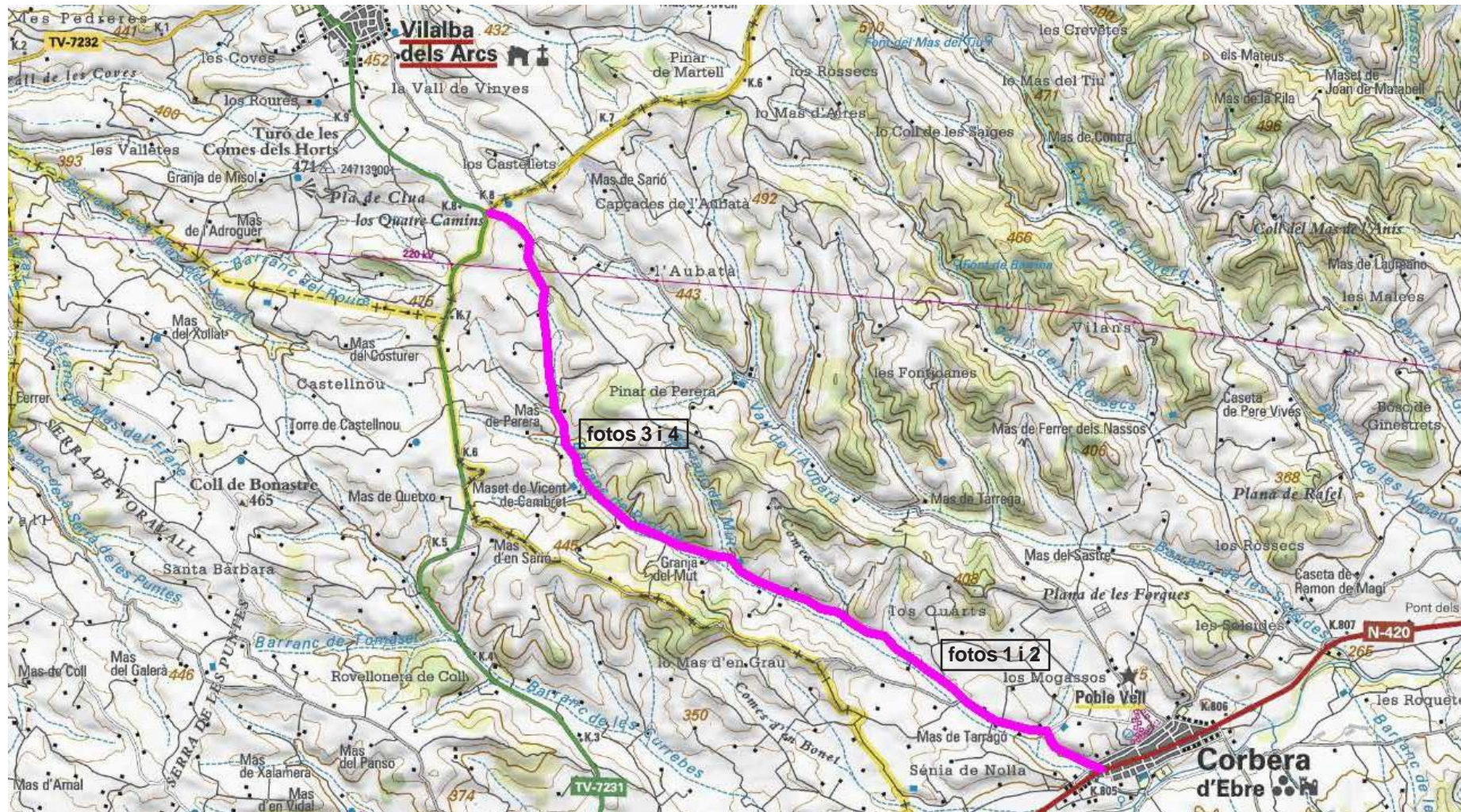
Foto 4

# TERRES DE L'EBRE

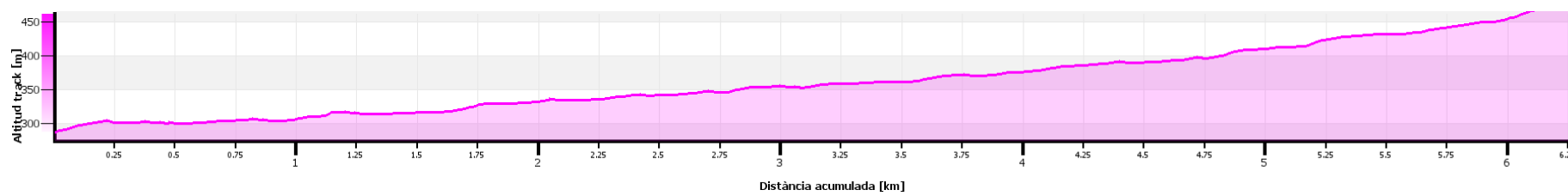
<b>Codi camí</b>	T-1241
<b>Nom del camí</b>	BATEA A GANDESA
<b>Terme municipal</b>	Batea i Gandesa
<b>Comarca</b>	TERRA ALTA
<b>Classificació del camí</b>	G2
<b>Orígen</b>	C-221 (Batea)
<b>Final</b>	N-420 (Gandesa)
<b>Longitud</b>	10,87 km
<b>Amplada</b>	4,78 m
<b>Tipus de paviment</b>	Mescla bituminosa
<b>Estat del paviment</b>	Bo / regular
<b>Tipus del terreny</b>	Accidentat
<b>Cunetes</b>	Si
<b>Guals inundables</b>	No
<b>Obres de fàbrica</b>	Si
<b>Senyalització</b>	Si
<b>IMD</b>	157
<b>Data de presa de dades</b>	30/10/2018

<b>Informació ambiental del camí</b>	<b>Longitud afectada</b>
<b>Espais naturals protegits</b>	
PEIN	0 km
ENPE	0 km
XN 2000	0 km
HIC	0 km
<b>Àmbits catalogats</b>	
Àrea interès faunístic i florístic	0 km
Espai interès geològic	0 km
Zones humides	0 km
Plans conservació d'espècies	0 km
<b>Àmbits protegits pel planejament territorial</b>	
P. T. Parcial de les Terres de l'Ebre	0 km

# T-1243 CORBERA D'EBRE A VILALBA DELS ARCS



## Planta



## Perfil longitudinal



Foto 3

Foto 4

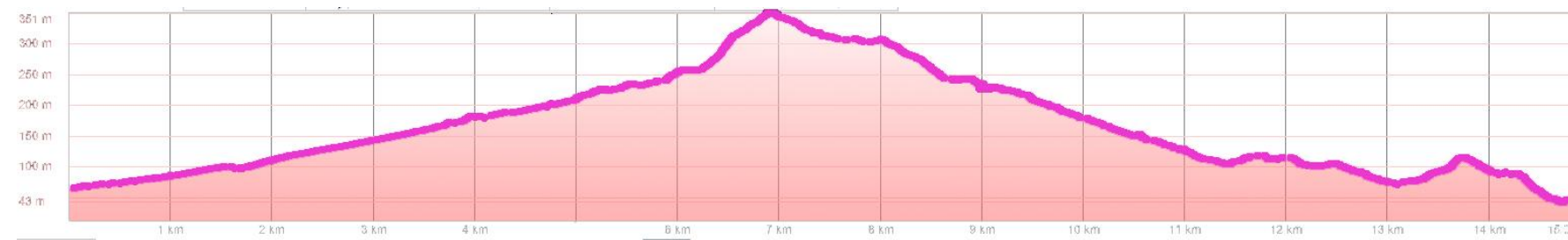
# TERRES DE L'EBRE

<b>Codi camí</b>	T-1243
<b>Nom del camí</b>	CORBERA D'EBRE A VILALBA DELS ARCS
<b>Terme municipal</b>	Corbera d'Ebre i Vilalba dels Arcs
<b>Comarca</b>	TERRA ALTA
<b>Classificació del camí</b>	G2
<b>Origen</b>	Corbera d'Ebre
<b>Final</b>	cruïlla TV-7333 i TV-7231 (quatre camins)
<b>Longitud</b>	6,45 km
<b>Amplada</b>	3,97 m
<b>Tipus de paviment</b>	Tractament superficial
<b>Estat del paviment</b>	Regular / Dolent
<b>Tipus del terreny</b>	Molt accidentat
<b>Cunetes</b>	No
<b>Guals inundables</b>	No
<b>Obres de fàbrica</b>	No
<b>Senyalització</b>	No
<b>IMD</b>	70
<b>Data de presa de dades</b>	05/11/2018
<b>Informació ambiental del camí</b>	<b>Longitud afectada</b>
<b>Espais naturals protegits</b>	
PEIN	0 km
ENPE	0 km
XN 2000	0 km
HIC	0 km
<b>Àmbits catalogats</b>	
Àrea interès faunístic i florístic	0 km
Espai interès geològic	0 km
Zones humides	0 km
Plans conservació d'espècies	0 km
<b>Àmbits protegits pel planejament territorial</b>	
P. T. Parcial de les Terres de l'Ebre	0 km

# T-1245 DE SANT JERONI



## Planta



## Perfil longitudinal



Foto 1



Foto 2



Foto 3



Foto 4

# TERRES DE L'EBRE

<b>Codi camí</b>	T-1245
<b>Nom del camí</b>	DE SANT JERONI
<b>Terme municipal</b>	Móra d'Ebre
<b>Comarca</b>	RIBERA D'EBRE
<b>Classificació del camí</b>	G2
<b>Orígen</b>	Móra d'Ebre
<b>Final</b>	Ascó
<b>Longitud</b>	14,976 km
<b>Amplada</b>	5,42 m
<b>Tipus de paviment</b>	Tractament superficial / terres
<b>Estat del paviment</b>	Regular / bo
<b>Tipus del terreny</b>	Accidentat
<b>Cunetes</b>	No
<b>Guals inundables</b>	No
<b>Obres de fàbrica</b>	No
<b>Senyalització</b>	No
<b>IMD</b>	21
<b>Data de presa de dades</b>	09/09/2019

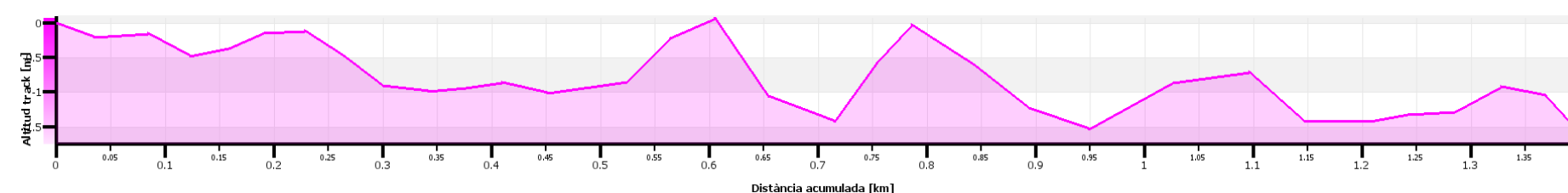
## Informació ambiental del camí

<b>Espais naturals protegits</b>	<b>Longitud afectada</b>
PEIN	1,954 km
ENPE	0 km
XN 2000	1,954 km
HIC	0 km
<b>Àmbits catalogats</b>	
Àrea interès faunístic i florístic	0 km
Espai interès geològic	0 km
Zones humides	0 km
Plans conservació d'espècies	0 km
<b>Àmbits protegits pel planejament territorial</b>	
P. T. Parcial de Terres de l'Ebre	3,622 km

## T-2012 LLIGALLO DE BALADA



Planta



Perfil longitudinal



Foto 3

Foto 4

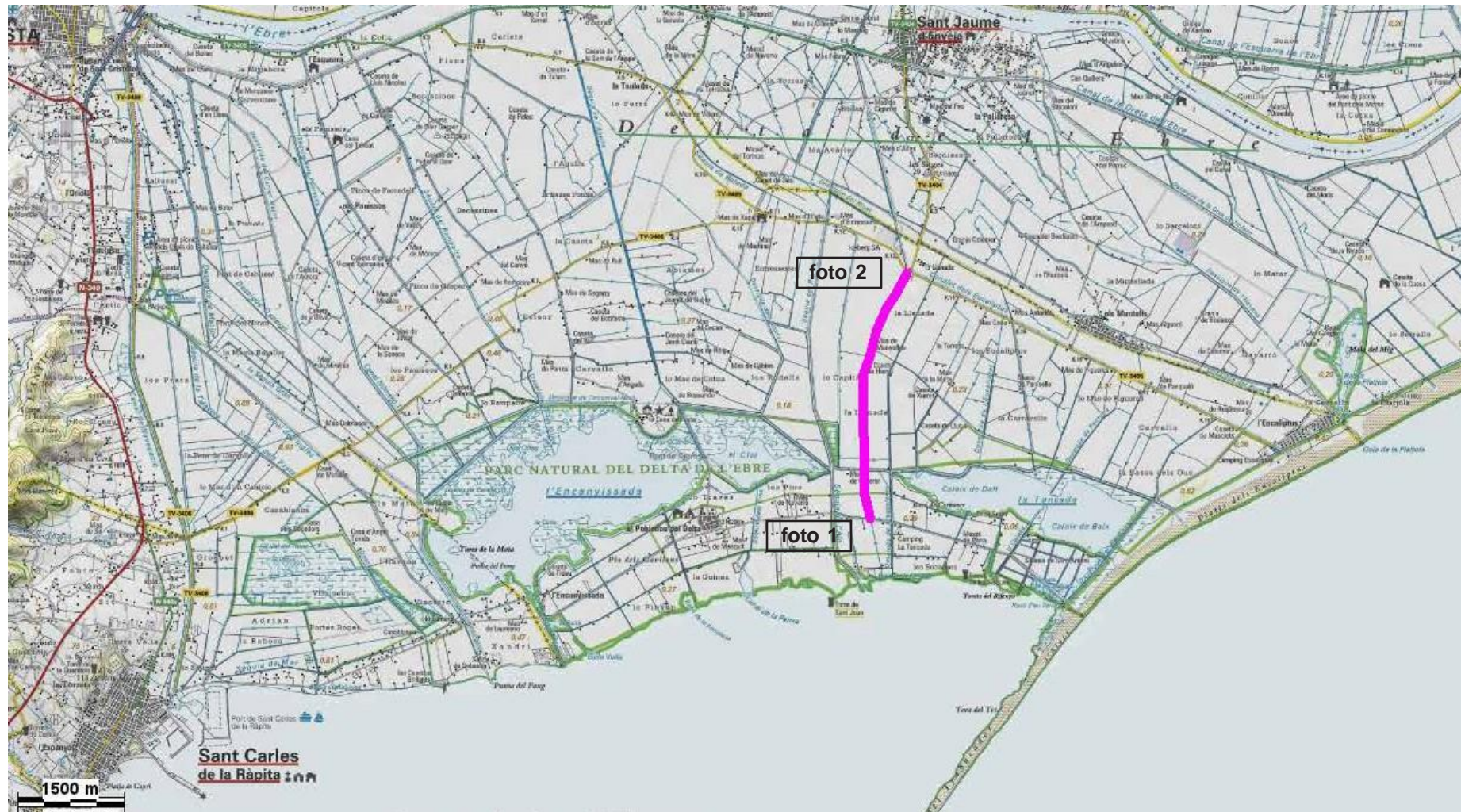
## TERRES DE L'EBRE

Codi camí	T-2012
Nom del camí	LLIGALLO DE BALADA
Terme municipal	Sant Jaume d'Enveja i Amposta
Comarca	MONTSIÀ
Classificació del camí	G2
Origen	Balada
Final	TV-3405
Longitud	1,40 km
Amplada	4,53 m
Tipus de paviment	Mescla bituminosa i Tractament superficial
Estat del paviment	Bo / MB regular dolent
Tipus del terreny	Pla
Cunetes	No
Guals inundables	No
Obres de fàbrica	Si
Senyalització	No
IMD	131
Data de presa de dades	20/10/2018

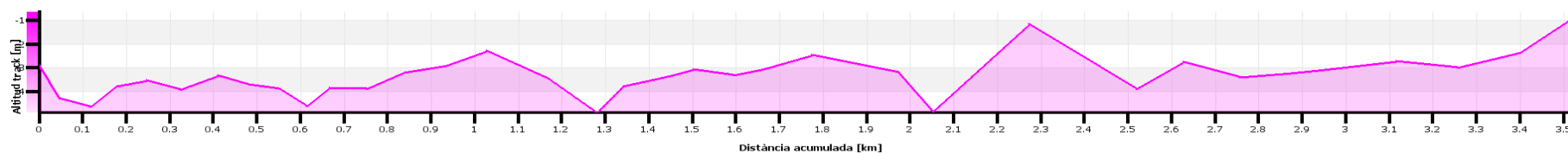
### Informació ambiental del camí

<b>Espais naturals protegits</b>	<b>Longitud afectada</b>
PEIN	0 km
ENPE	0 km
XN 2000	0 km
HIC	0 km
<b>Àmbits catalogats</b>	
Àrea interès faunístic i florístic	0 km
Espai interès geològic	0 km
Zones humides	0 km
Plans conservació d'espècies	0 km
<b>Àmbits protegits pel planejament territorial</b>	
P. T. Parcial de les Terres de l'Ebre	0 km

# T-2014 POBLE NOU A SANT JAUME D'ENVEJA



Planta



Perfil longitudinal

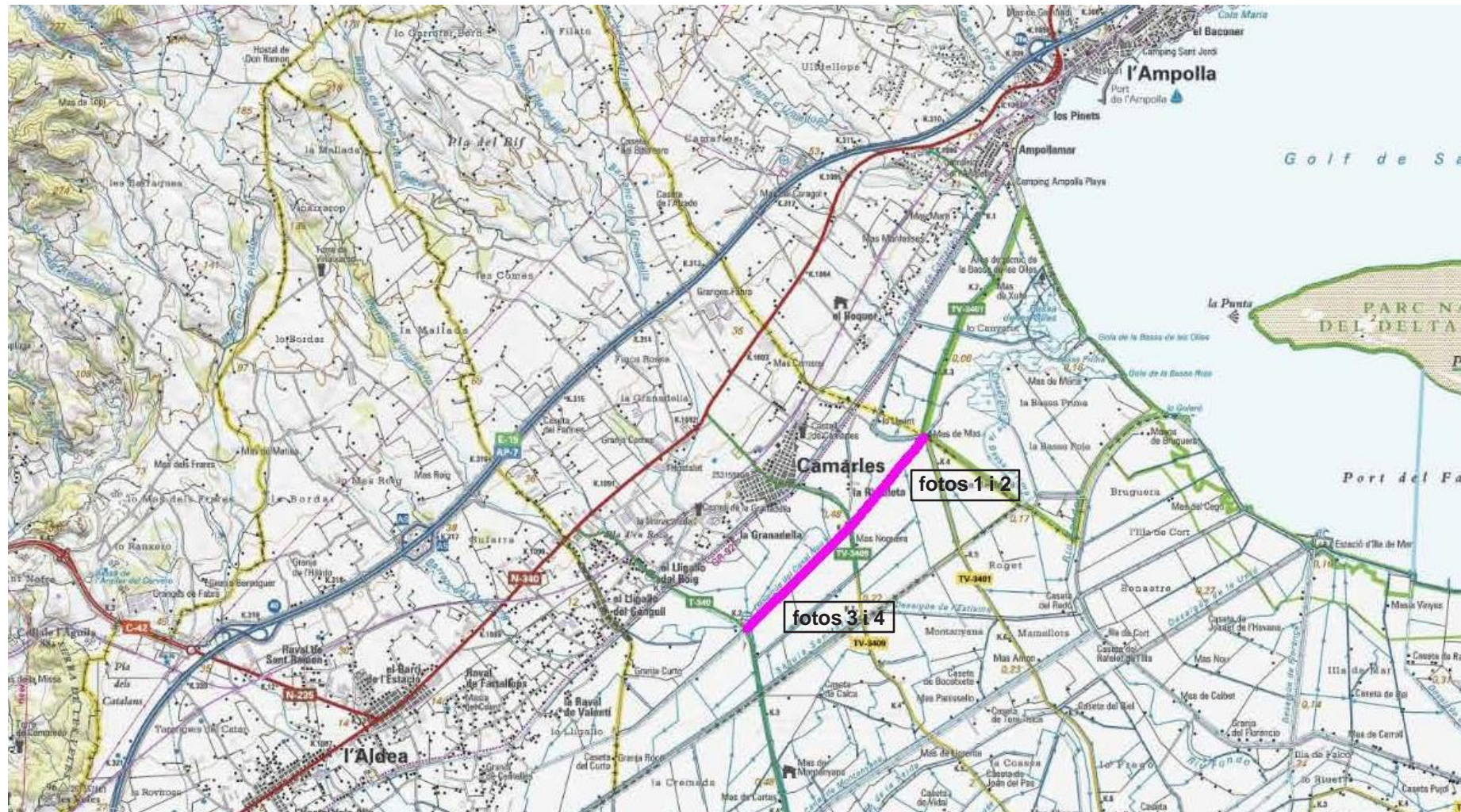


## TERRES DE L'EBRE

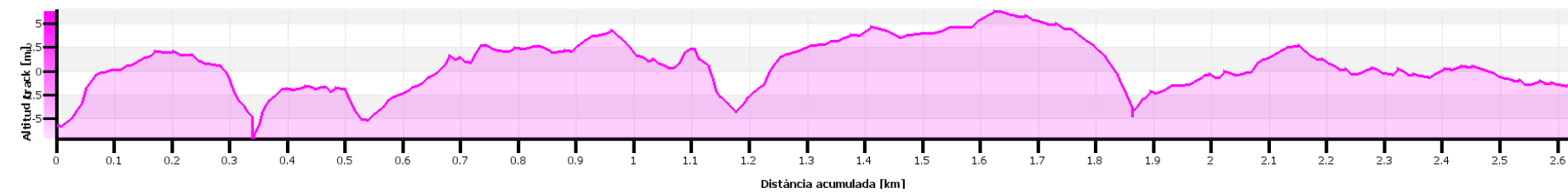
Codi camí	T-2014
Nom del camí	POBLE NOU A SANT JAUME D'ENVEJA
Terme municipal	Amposta
Comarca	MONTSIÀ
Classificació del camí	G2
Origen	Poble Nou
Final	TV-3405
Longitud	3,64 km
Amplada	3,71 m
Tipus de paviment	Terra
Estat del paviment	
Tipus del terreny	
Cunetes	
Guals inundables	
Obres de fàbrica	
Senyalització	
IMD	10
Data de presa de dades	25/10/2018
Informació ambiental del camí	Longitud afectada
Espais naturals protegits	
PEIN	0 km
ENPE	0 km
XN 2000	0 km
HIC	0 km
Àmbits catalogats	
Àrea interès faunístic i florístic	0 km
Espai interès geològic	0 km
Zones humides	0 km
Plans conservació d'espècies	0 km
Àmbits protegits pel planejament territorial	
P. T. Parcial de les Terres de l'Ebre	0 km



# T-2034 DEL CANAL DE LA RAVALETA



Planta



Perfil longitudinal



Foto 3

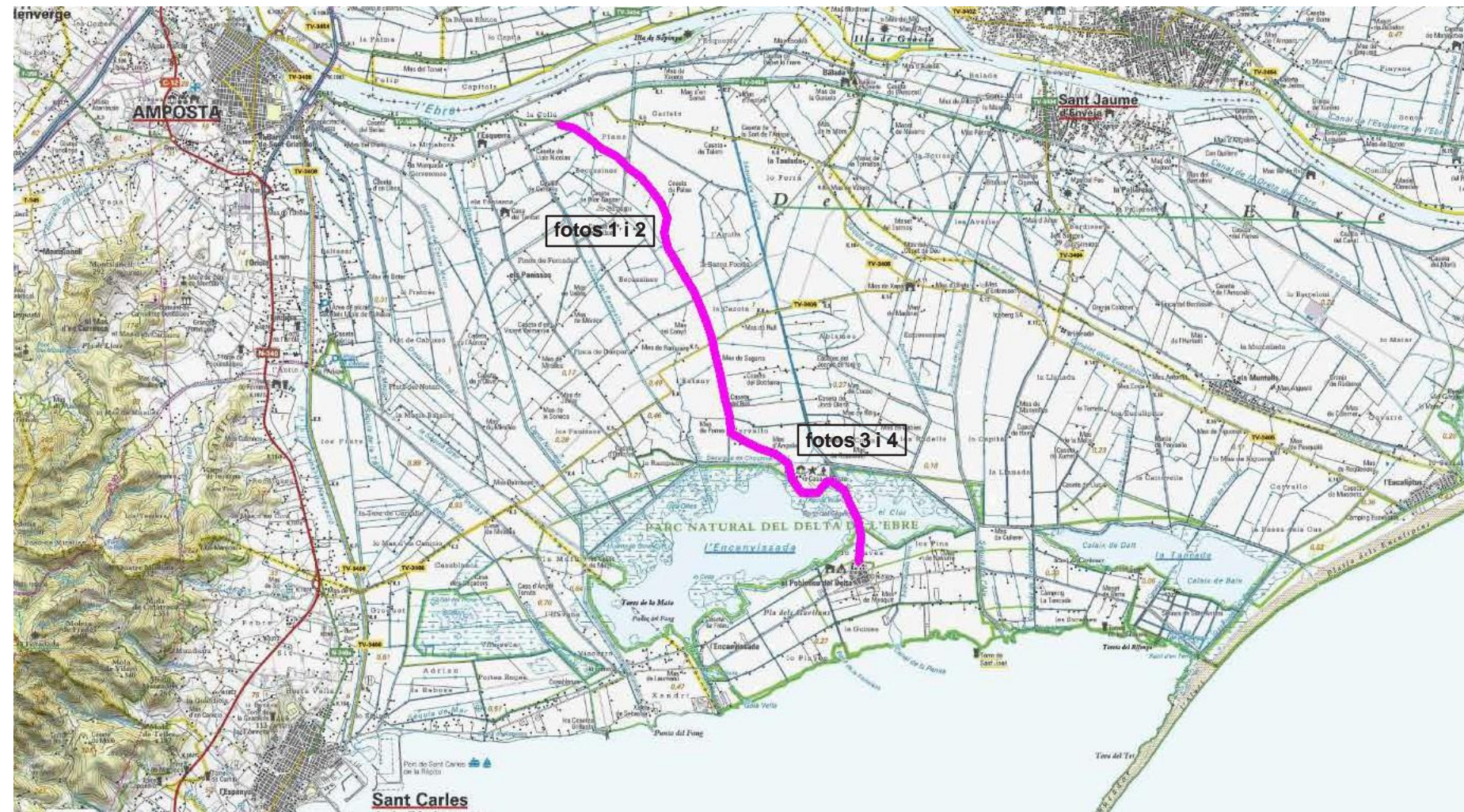
Foto 4

# TERRES DE L'EBRE

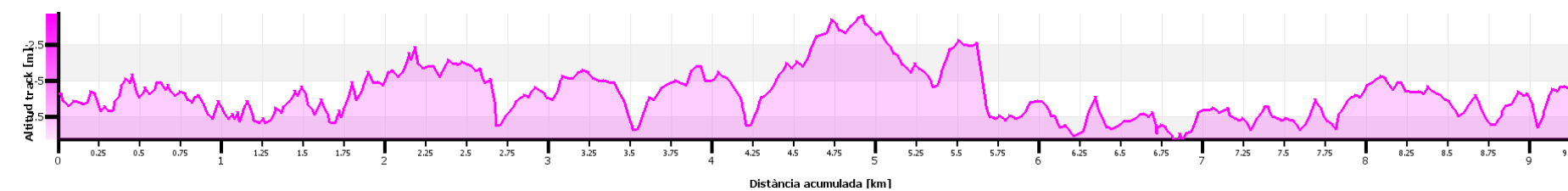
<b>Codi camí</b>	T-2034
<b>Nom del camí</b>	DEL CANAL DE LA RAVALETA
<b>Terme municipal</b>	Camarles
<b>Comarca</b>	BAIX EBRE
<b>Classificació del camí</b>	G2
<b>Origen</b>	TV-3401
<b>Final</b>	T-340
<b>Longitud</b>	2,72 km
<b>Amplada</b>	4,09 m
<b>Tipus de paviment</b>	Terra
<b>Estat del paviment</b>	Dolent
<b>Tipus del terreny</b>	Pla
<b>Cunetes</b>	No
<b>Guals inundables</b>	No
<b>Obres de fàbrica</b>	No
<b>Senyalització</b>	No
<b>IMD</b>	41
<b>Data de presa de dades</b>	30/08/2018

<b>Informació ambiental del camí</b>	<b>Longitud afectada</b>
<b>Espais naturals protegits</b>	
PEIN	0 km
ENPE	0 km
XN 2000	0 km
HIC	0 km
<b>Àmbits catalogats</b>	
Àrea interès faunístic i florístic	0 km
Espai interès geològic	0 km
Zones humides	0 km
Plans conservació d'espècies	0 km
<b>Àmbits protegits pel planejament territorial</b>	
P. T. Parcial de les Terres de l'Ebre	0 km

# T-2041 AMPOSTA A POBLE NOU



Planta



Perfil longitudinal



Foto 3

Foto 4

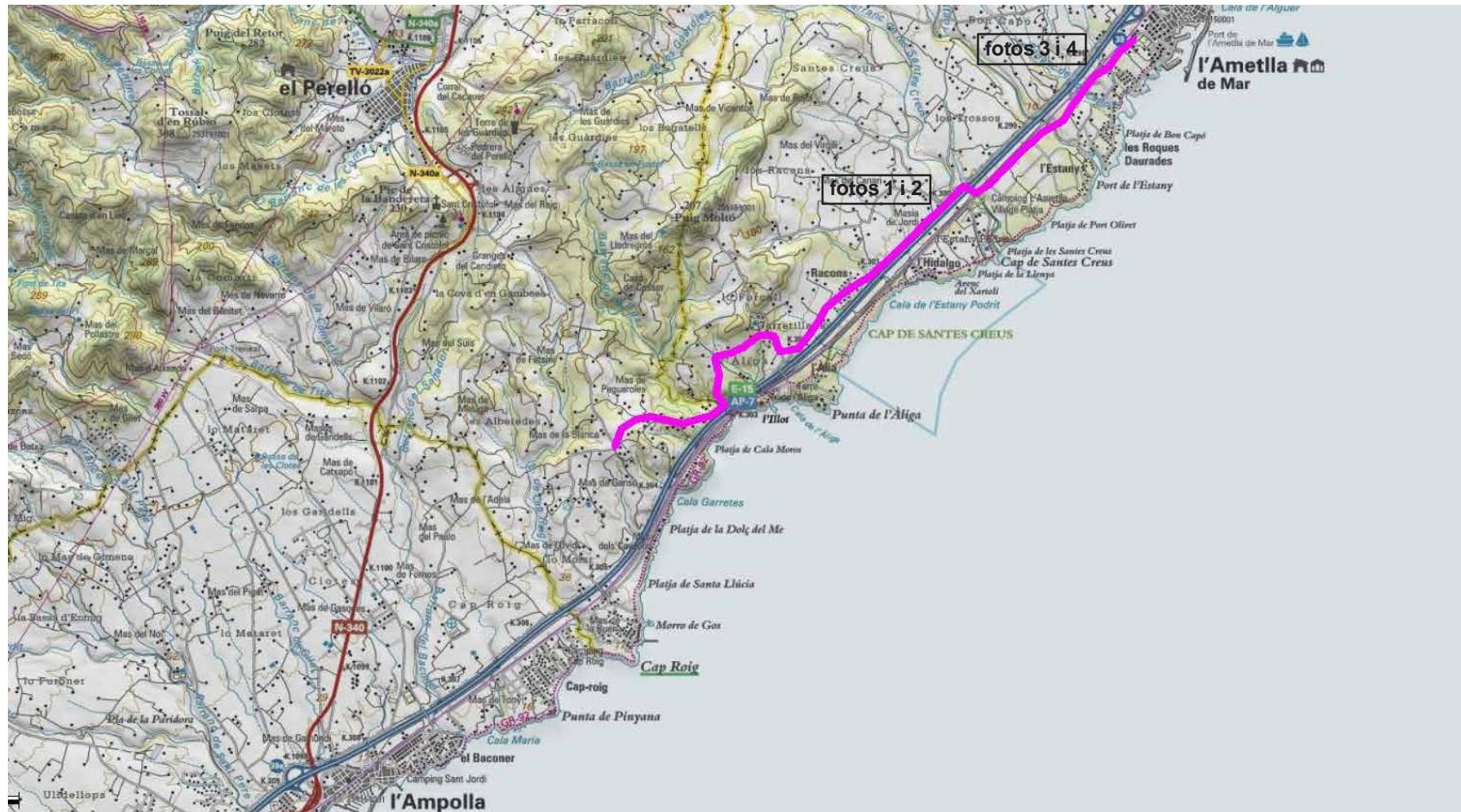
# TERRES DE L'EBRE

<b>Codi camí</b>	T-2041
<b>Nom del camí</b>	AMPOSTA A POBLE NOU
<b>Terme municipal</b>	AMPOSTA
<b>Comarca</b>	MONTSIÀ
<b>Classificació del camí</b>	G2
<b>Origen</b>	TV-3403
<b>Final</b>	Poble Nou
<b>Longitud</b>	9,020 km
<b>Amplada</b>	4,78 m
<b>Tipus de paviment</b>	Tractament superficial
<b>Estat del paviment</b>	Regular / Dolent
<b>Tipus del terreny</b>	Pla
<b>Cunetes</b>	No
<b>Guals inundables</b>	No
<b>Obres de fàbrica</b>	Si
<b>Senyalització</b>	No
<b>IMD</b>	270
<b>Data de presa de dades</b>	06/09/2018

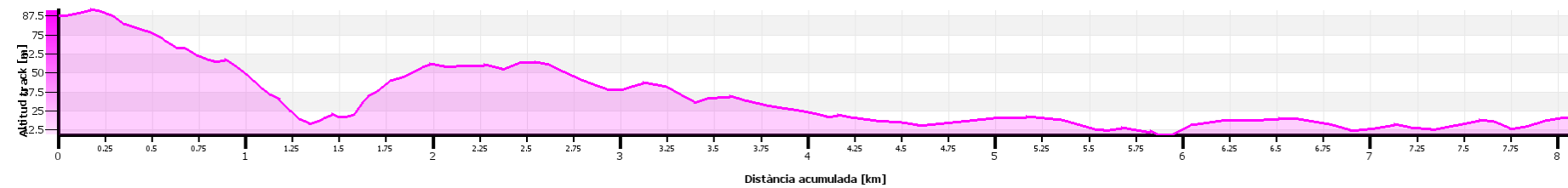
<b>Informació ambiental del camí</b>	<b>Longitud afectada</b>
<b>Espais naturals protegits</b>	
PEIN	0 km
ENPE	0 km
XN 2000	0 km
HIC	0 km
<b>Àmbits catalogats</b>	
Àrea interès faunístic i florístic	0 km
Espai interès geològic	0 km
Zones humides	0 km
Plans conservació d'espècies	0 km
<b>Àmbits protegits pel planejament territorial</b>	
P. T. Parcial de les Terres de l'Ebre	0 km

T-2131

# L'AMPOLLA A L'AMETLLA DE MAR



Planta



Perfil longitudinal



Foto 3

Foto 4

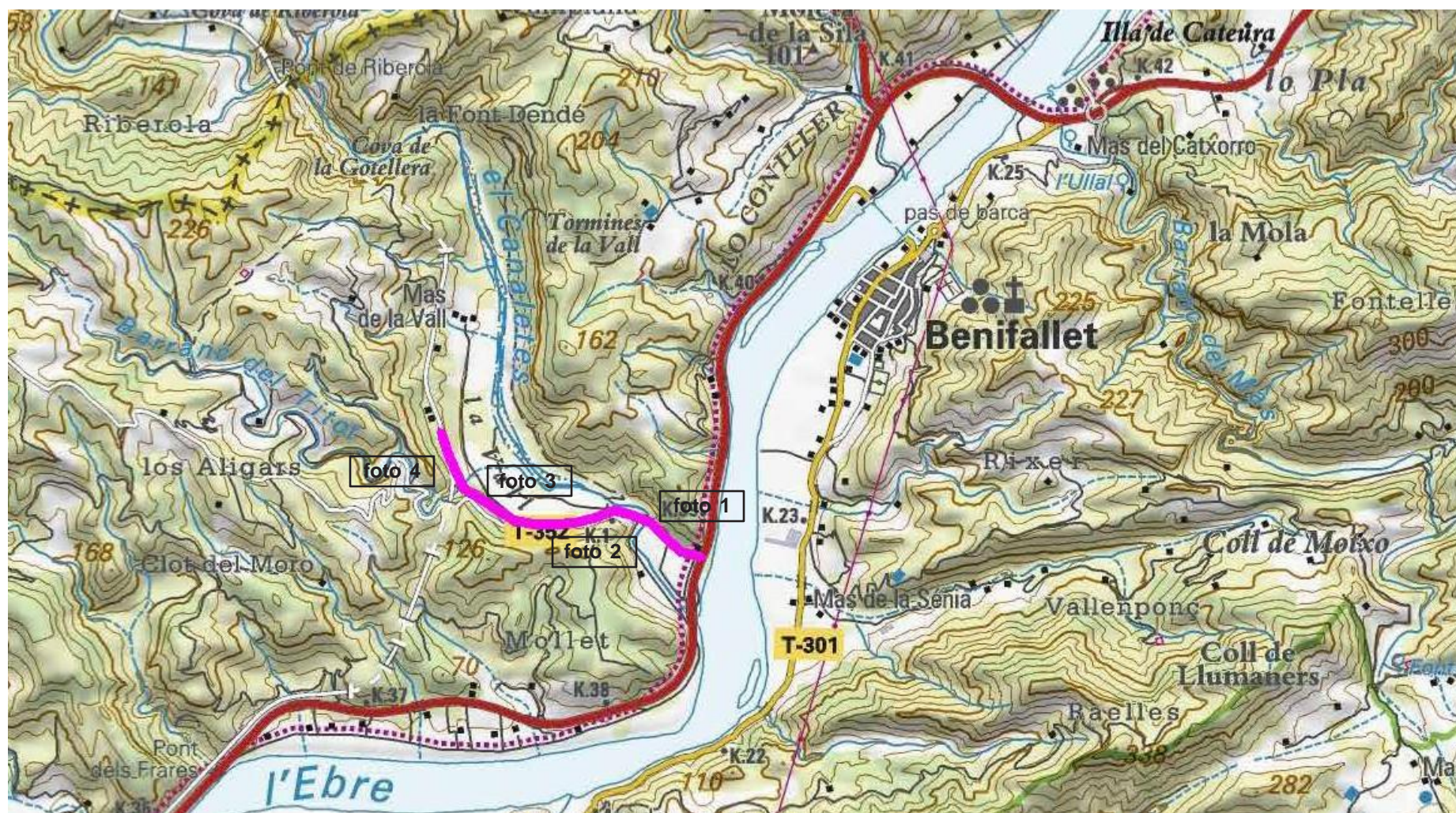
# TERRES DE L'EBRE

<b>Codi camí</b>	T-2131
<b>Nom del camí</b>	L'AMPOLLA A L'AMETLLA DE MAR
<b>Terme municipal</b>	El Perelló i l'Ametlla de Mar
<b>Comarca</b>	BAIX EBRE
<b>Classificació del camí</b>	G2
<b>Origen</b>	Camí Ampolla al Perelló (T-2113)
<b>Final</b>	El Perelló (N-340)
<b>Longitud</b>	8,10 km
<b>Amplada</b>	6,20 m
<b>Tipus de paviment</b>	Tractament superficial, trams de formigó
<b>Estat del paviment</b>	Dolent
<b>Tipus del terreny</b>	Accidentat
<b>Cunetes</b>	No
<b>Guals inundables</b>	Si
<b>Obres de fàbrica</b>	No
<b>Senyalització</b>	No
<b>IMD</b>	50
<b>Data de presa de dades</b>	23/08/2018

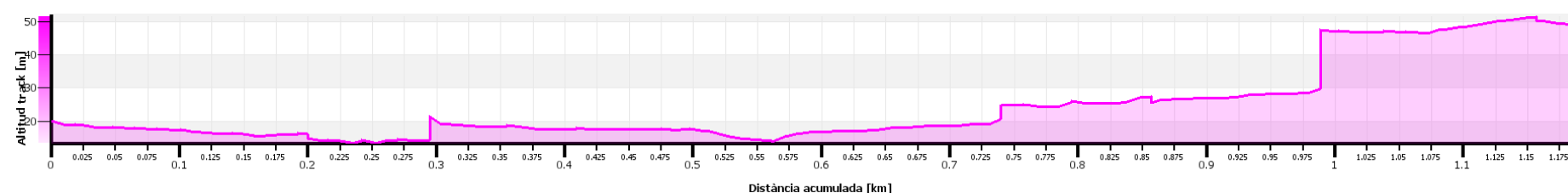
<b>Informació ambiental del camí</b>	<b>Longitud afectada</b>
<b>Espais naturals protegits</b>	
PEIN	0 km
ENPE	0 km
XN 2000	0 km
HIC	0 km
<b>Àmbits catalogats</b>	
Àrea interès faunístic i florístic	0 km
Espai interès geològic	0 km
Zones humides	0 km
Plans conservació d'espècies	0 km
<b>Àmbits protegits pel planejament territorial</b>	
P. T. Parcial de les Terres de l'Ebre	0 km

G2

## T-2142 ANTIGA CARRETERA T-352 (BENIFALLET)



Planta



Perfil longitudinal



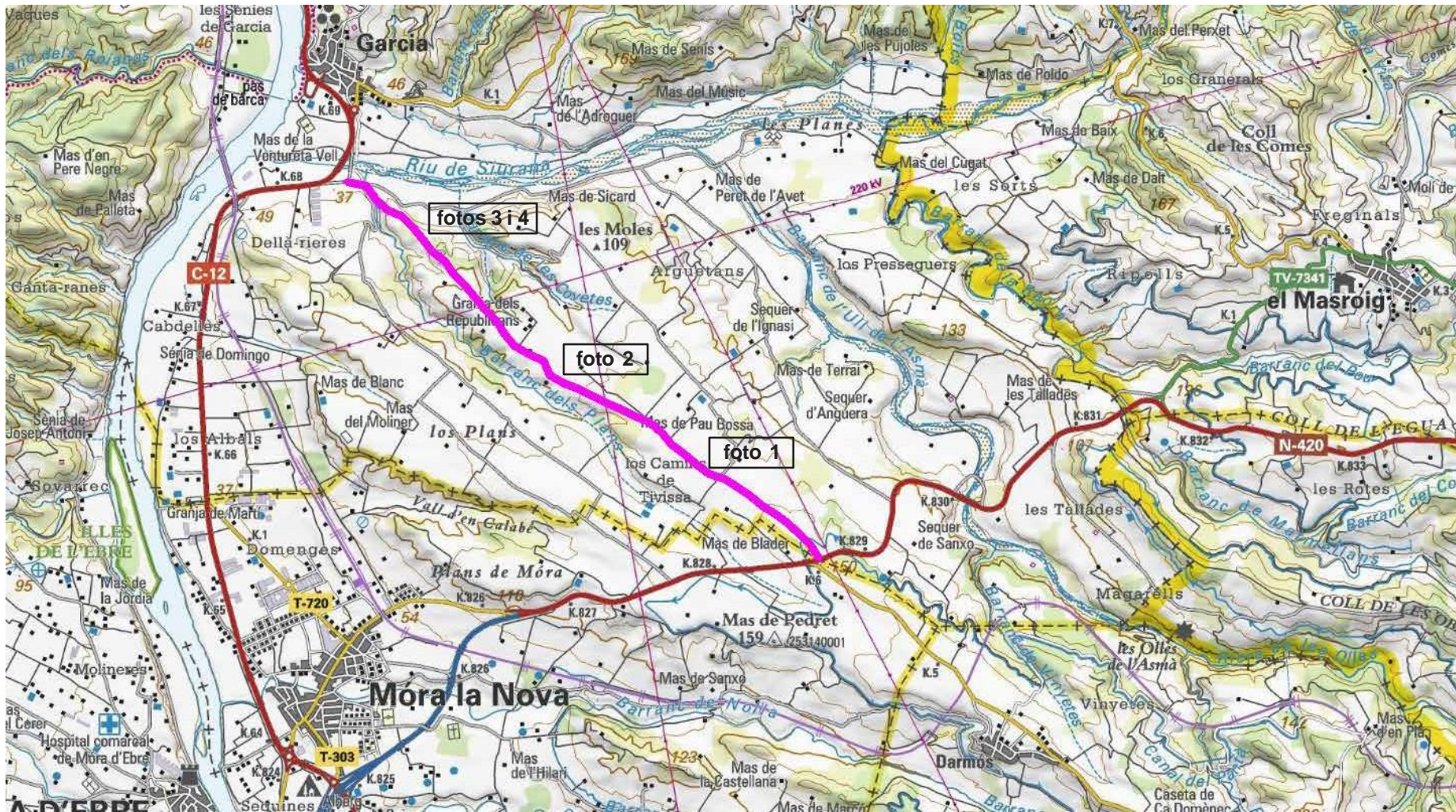
Foto 3

Foto 4

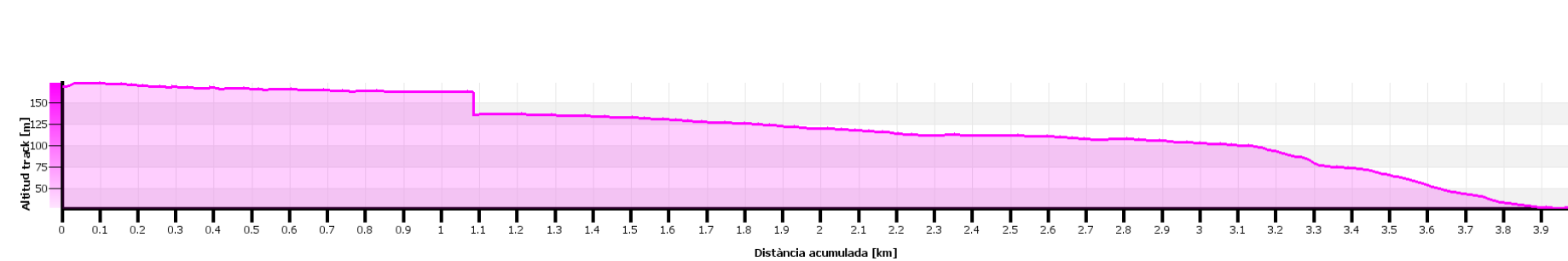
## TERRES DE L'EBRE

<b>Codi camí</b>	T-2142
<b>Nom del camí</b>	ANTIGA CARRETERA T-352 (BENIFALLET)
<b>Terme municipal</b>	Benifallet
<b>Comarca</b>	BAIX EBRE
<b>Classificació del camí</b>	G2
<b>Origen</b>	C-12
<b>Final</b>	Estació FC antiga de Vall de Zafan
<b>Longitud</b>	1,18 km
<b>Amplada</b>	3,65 m
<b>Tipus de paviment</b>	Tractament superficial
<b>Estat del paviment</b>	Dolent
<b>Tipus del terreny</b>	Accidentat
<b>Cunetes</b>	Si
<b>Guals inundables</b>	No
<b>Obres de fàbrica</b>	Si
<b>Senyalització</b>	No
<b>IMD</b>	46
<b>Data de presa de dades</b>	30/11/2018
<b>Informació ambiental del camí</b>	<b>Longitud afectada</b>
<b>Espais naturals protegits</b>	
PEIN	0 km
ENPE	0 km
XN 2000	0 km
HIC	0 km
<b>Àmbits catalogats</b>	
Àrea interès faunístic i florístic	0 km
Espai interès geològic	0 km
Zones humides	0 km
Plans conservació d'espècies	0 km
<b>Àmbits protegits pel planejament territorial</b>	
P. T. Parcial de les Terres de l'Ebre	0 km

## T-2241 DELS PLANS



### Planta



### Perfil longitudinal



Foto 3

Foto 4

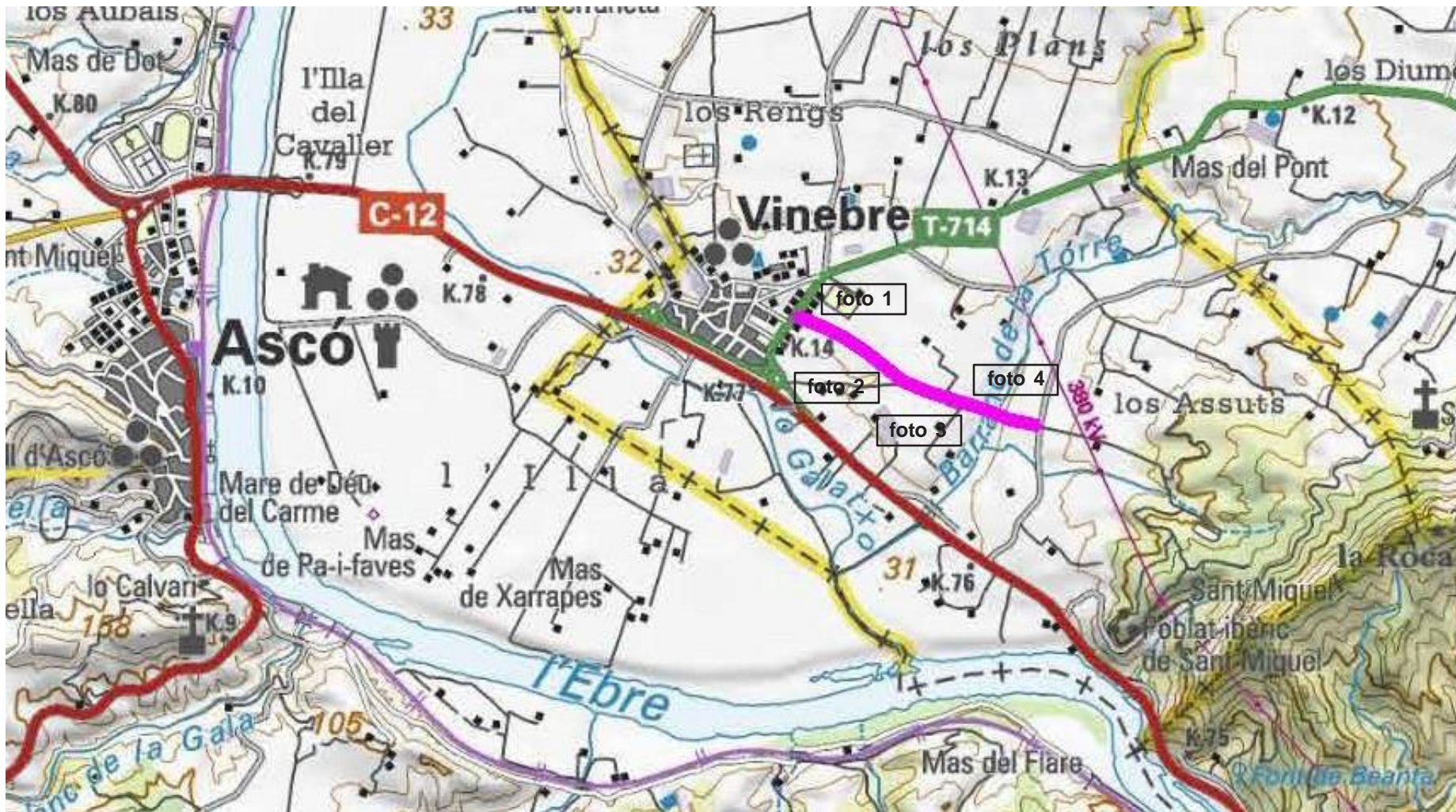
## TERRES DE L'EBRE

<b>Codi camí</b>	T-2241
<b>Nom del camí</b>	DELS PLANS
<b>Terme municipal</b>	Garcia
<b>Comarca</b>	RIBERA D'EBRE
<b>Classificació del camí</b>	G2
<b>Origen</b>	cruïlla N-420 amb TV-3032
<b>Final</b>	C-12, costat pont riu Siurana
<b>Longitud</b>	4,31 km
<b>Amplada</b>	3,82 m
<b>Tipus de paviment</b>	Tractament superficial
<b>Estat del paviment</b>	Regular
<b>Tipus del terreny</b>	Molt accidentat
<b>Cunetes</b>	No
<b>Guals inundables</b>	No
<b>Obres de fàbrica</b>	No
<b>Senyalització</b>	No
<b>IMD</b>	51
<b>Data de presa de dades</b>	06/11/2018

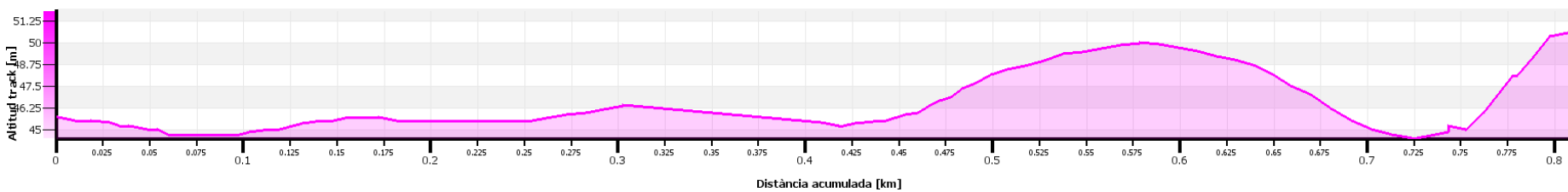
### Informació ambiental del camí

<b>Espais naturals protegits</b>	<b>Longitud afectada</b>
PEIN	0 km
ENPE	0 km
XN 2000	0 km
HIC	0 km
<b>Àmbits catalogats</b>	
Àrea interès faunístic i florístic	0 km
Espai interès geològic	0 km
Zones humides	0 km
Plans conservació d'espècies	0 km
<b>Àmbits protegits pel planejament territorial</b>	
P. T. Parcial de les Terres de l'Ebre	0 km

## T-2242 DE LES AUBAGUES



Planta



Perfil longitudinal



Foto 3

Foto 4

## TERRES DE L'EBRE

<b>Codi camí</b>	T-2242
<b>Nom del camí</b>	DE LES AUBAGUES
<b>Terme municipal</b>	Vinebre
<b>Comarca</b>	RIBERA D'EBRE
<b>Classificació del camí</b>	G2
<b>Orígen</b>	Vinebre
<b>Final</b>	Camí de Vinebre a la Torre de l'Espanyol (T-1137)
<b>Longitud</b>	0,57 km
<b>Amplada</b>	6,00 m
<b>Tipus de paviment</b>	Tractament superficial
<b>Estat del paviment</b>	Regular
<b>Tipus del terreny</b>	Accidentat
<b>Cunetes</b>	Si
<b>Guals inundables</b>	No
<b>Obres de fàbrica</b>	Si
<b>Senyalització</b>	Si
<b>IMD</b>	91
<b>Data de presa de dades</b>	28/08/2018

### Informació ambiental del camí

<b>Espais naturals protegits</b>	<b>Longitud afectada</b>
PEIN	0 km
ENPE	0 km
XN 2000	0 km
HIC	0 km
<b>Àmbits catalogats</b>	
Àrea interès faunístic i florístic	0 km
Espai interès geològic	0 km
Zones humides	0 km
Plans conservació d'espècies	0 km
<b>Àmbits protegits pel planejament territorial</b>	
P. T. Parcial de les Terres de l'Ebre	0 km



Perfil longitudinal



Foto 1



Foto 2



Foto 3



Foto 4

<b>Codi camí</b>	T-2271
<b>Nom del camí</b>	DE LA TORRE DE L'ESPANYOL A LA PALMA
<b>Terme municipal</b>	Torre de l'Espanyol
<b>Comarca</b>	RIBERA D'EBRE
<b>Classificació del camí</b>	G2
<b>Origen</b>	Torre de l'Espanyol
<b>Final</b>	Palma d'Ebre
<b>Longitud</b>	7,095 km
<b>Amplada</b>	4,94 m
<b>Tipus de paviment</b>	Terres
<b>Estat del paviment</b>	Regular
<b>Tipus del terreny</b>	Accidentat
<b>Cunetes</b>	No
<b>Guals inundables</b>	No
<b>Obres de fàbrica</b>	No
<b>Senyalització</b>	No
<b>IMD</b>	52
<b>Data de presa de dades</b>	26/09/2019
<b>Informació ambiental del camí</b>	<b>Longitud afectada</b>
<b>Espais naturals protegits</b>	
PEIN	0 km
ENPE	0 km
XN 2000	0 km
HIC	0 km
<b>Àmbits catalogats</b>	
Àrea interès faunístic i florístic	0 km
Espai interès geològic	0 km
Zones humides	0 km
Plans conservació d'espècies	0 km
<b>Àmbits protegits pel planejament territorial</b>	
P. T. Parcial de Terres de l'Ebre	7,095 km