

El projecte no inclou l'ocupació real de les obres, el qual resta pendent de l'aixecament topogràfic final i es prenen com a referència les del projecte original i el de les variacions produïdes durant el transcurs de les obres. S'adjunta:

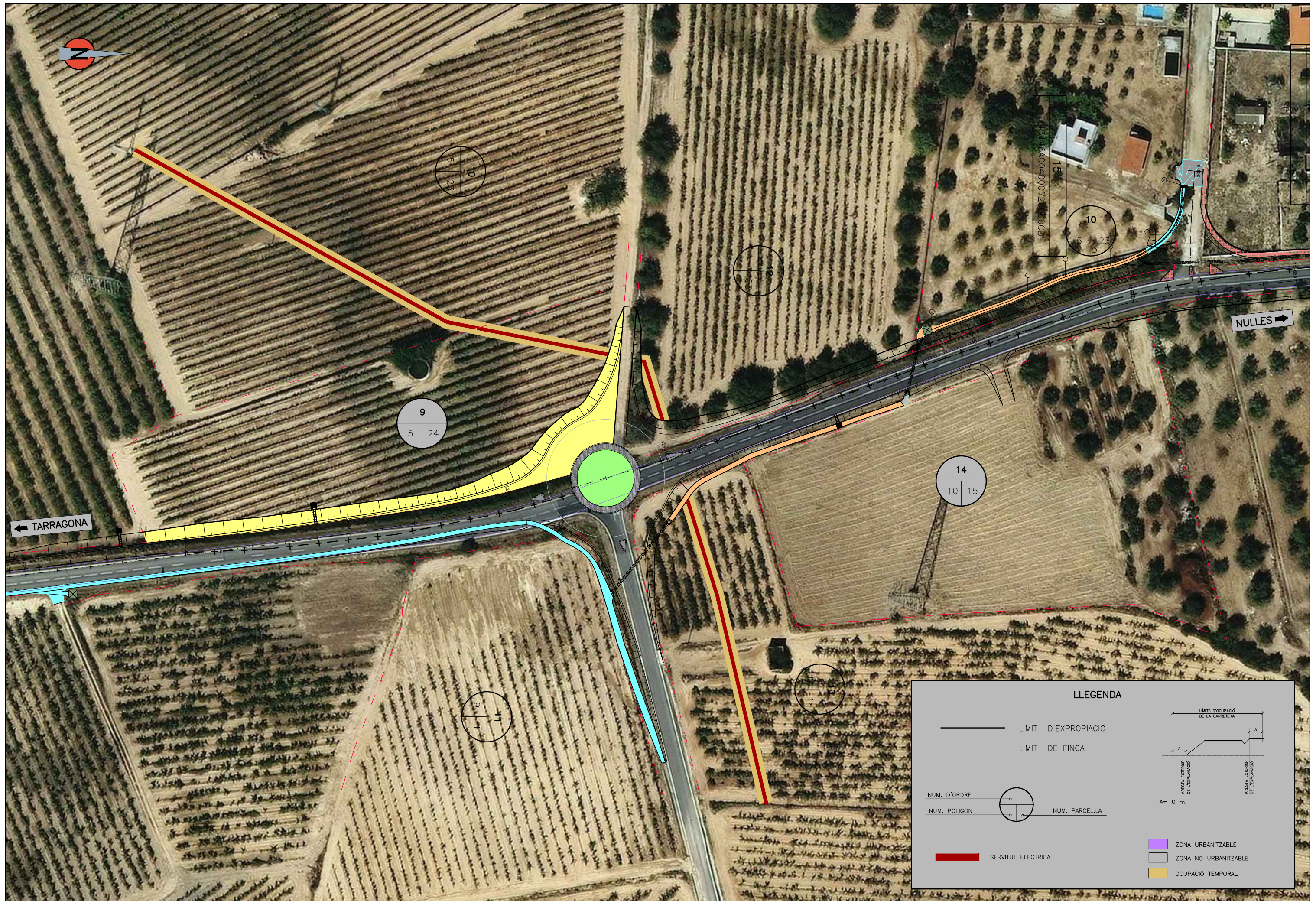
- **LLISTAT ORIGINAL D'EXPROPIACIONS**
- **PLÀNOLS I FITXES D'EXPROPIACIÓ DE LES MODIFICACIONS PRINCIPALS**



NOM I DOMICILI DEL TITULAR	AFECTAT				REFERENCIA CATASTRAL				OBSERVACIONS
	Nº Finca	Expropiació m²	Servitud	Ocup.Temporal m²	Polígon	Parcel.la	Sub-Parcel.la	Naturalesa, aprofitament i classe del be afectat	
	35	597			11	16		No Urbanitzable	
	36	74			11	17		No Urbanitzable	
	37	549			11	14		No Urbanitzable	
	38	90			11	13		No Urbanitzable	
	39	787			10	14		No Urbanitzable	
	40	873			10	13		No Urbanitzable	
	41	53			10	12		No Urbanitzable	
	42	86			11	11		No Urbanitzable	
	43	310			10	11		No Urbanitzable	
	44	32			10	20		No Urbanitzable	
	45	50			10	2		No Urbanitzable	
	46	379			10	1		No Urbanitzable	
	47	122			43100A009000240000AZ			Urbanitzable	
	48	7			9	16		No Urbanitzable	
	49	215			9	2		No Urbanitzable	
	50	5			9	22		No Urbanitzable	
	51	1252			9	1		No Urbanitzable	
	52	12			43100A009000210000AJ			Urbanitzable	

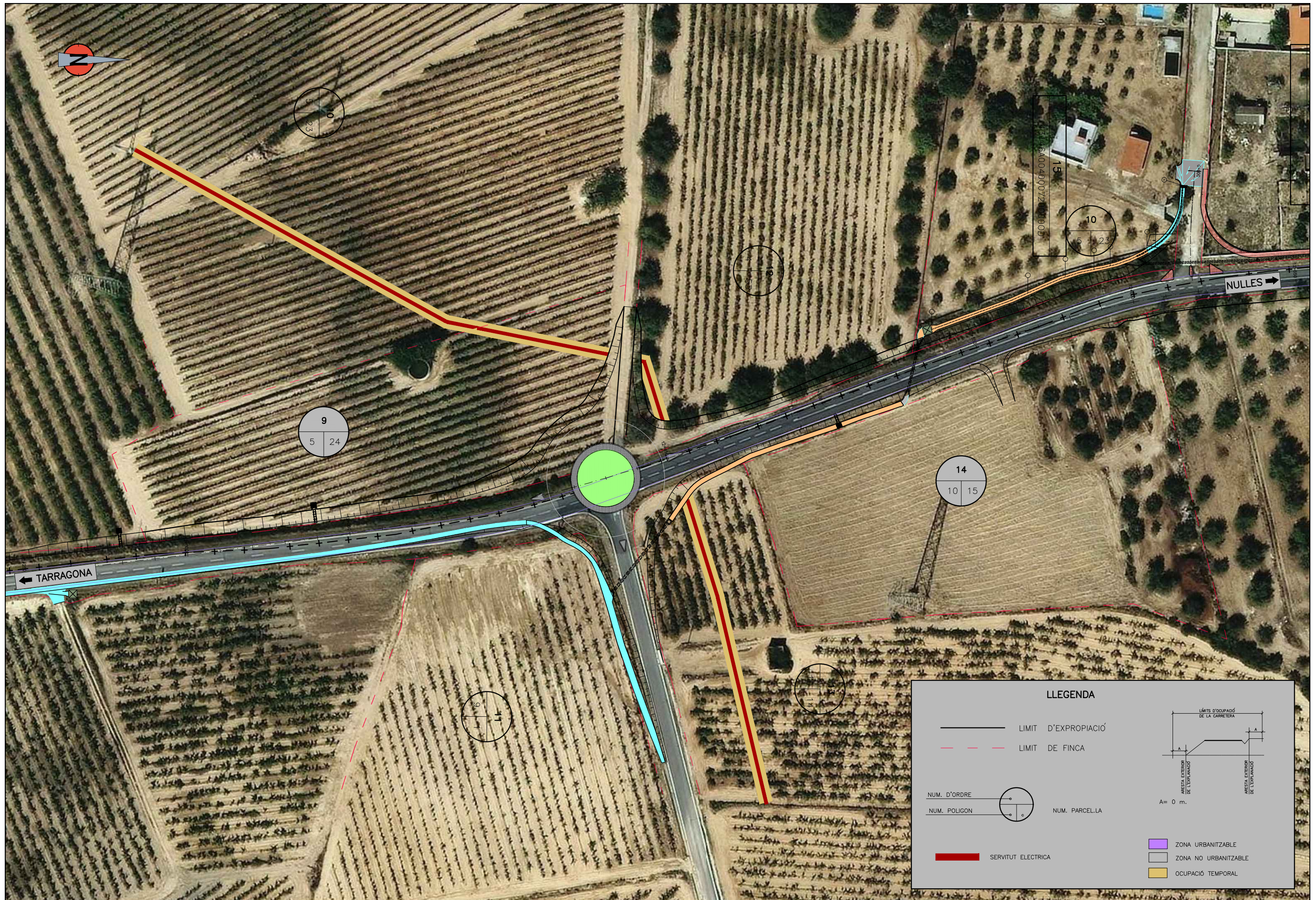


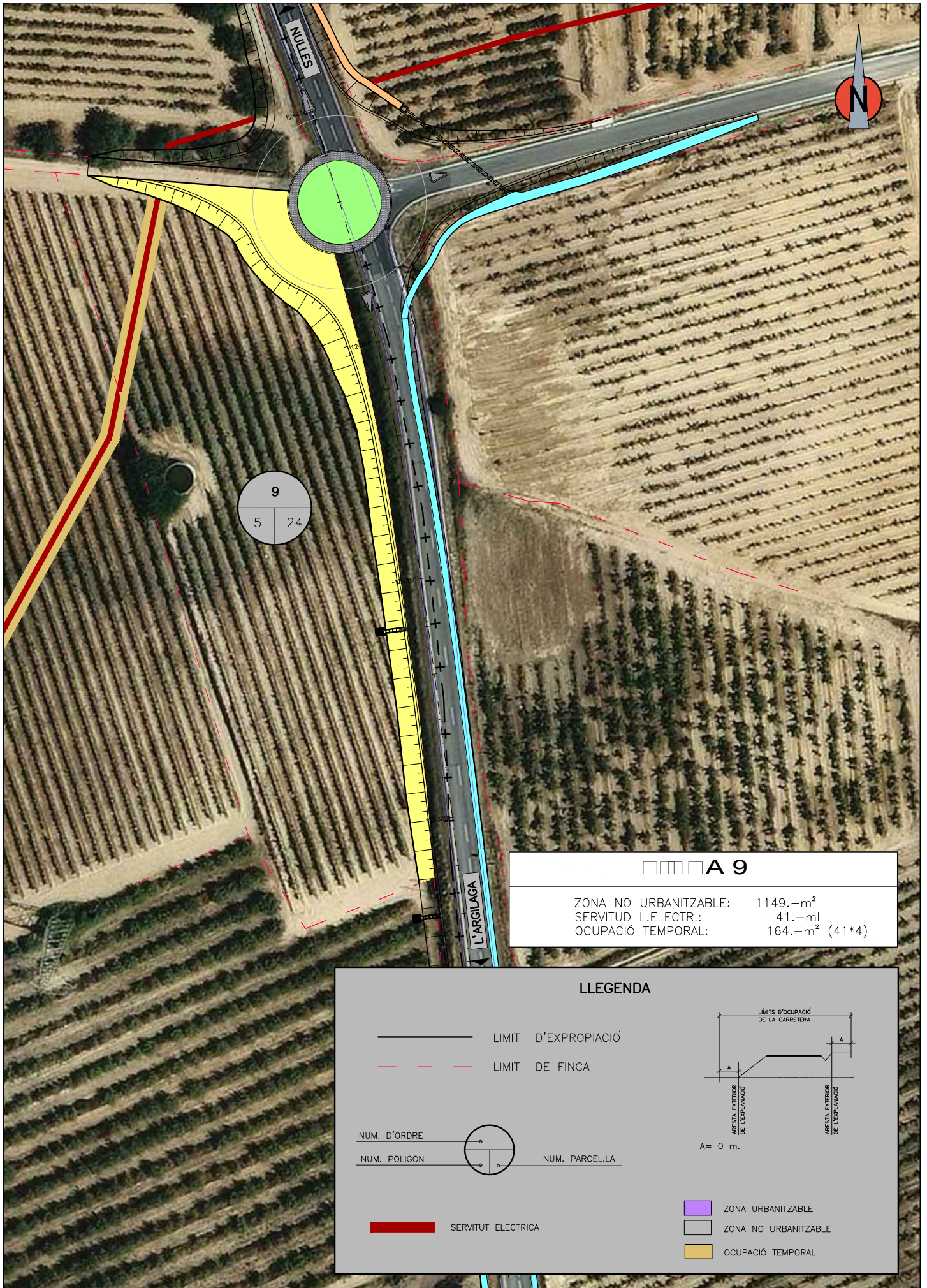
NOM I DOMICILI DEL TITULAR	AFECTAT				REFERENCIA CATASTRAL				OBSERVACIONS
	Nº Finca	Expropiació m²	Servitud	Ocup.Temporal m²	Polígon	Parcel·la	Sub-Parcel·la	Naturalesa, aprofitament i classe del be afectat	
	1	119			6940501CF5664B0001GI			Urbanitzable	
	2	60			7041901CF5674A0001YE			Urbanitzable	
	3	1371			9	28		No Urbanitzable	
	4	150			5	13		No Urbanitzable	
	5	90			6	2		No Urbanitzable	
	6	78			5	27		No Urbanitzable	
	7	1140			5	12		No Urbanitzable	
	8	123			6	1		No Urbanitzable	
	9	930	45m.l.	180m2	5	24		No Urbanitzable	Serv. Línia elèctrica ENDESA DISTRIBUCIÓN 45m.l. Ocupació Temporal 45m.l. x 4=180m2.
	10		118m.l.	472m.2	5	23		No Urbanitzable	Serv. Línia elèctrica ENDESA DISTRIBUCIÓN 118m.l. Ocupació Temporal 118m.l. x 4=474m2. 1 Torre metàl·lica
	12	376	25m.l.	100m2	4	53		No Urbanitzable	Serv. Línia elèctrica ENDESA DISTRIBUCIÓN 25m.l. Ocupació Temporal 25m.l. x 4=100m2. 1 Torre metàl·lica
	15	29			43146A004000720000OD			Urbanitzable	
	17	73			pol 4 parc9013			Urbanitzable	
	17-bis	638			pol 4 parc9013			Urbanitzable	Finca 1120. Inscrita en el registre de la propietat.de Tarragona, al tom 596, llibre 27 de la Secita, full 226.
	21	383			4	51		No Urbanitzable	
	22	104			4	50		No Urbanitzable	
	23	31			4	49		No Urbanitzable	
	26	147			4	45		No Urbanitzable	



LLEGGENDA

	LIMIT D'EXPROPIACIÓ	<p>LÍMITS D'OCCUPACIÓ DE LA CARRETERA</p> <p>ARESTA EXTERIOR DE L'EMPLANÇAMENT</p> <p>ARESTA EXTERIOR DE L'EMPLANÇAMENT</p> <p>A = 0 m.</p>
	LIMIT DE FINCA	
NUM. D'ORDRE		
NUM. POLIGON		NUM. PARCEL·LA
	SERVITUT ELECTRICA	
	ZONA URBANITZABLE	
	ZONA NO URBANITZABLE	
	OCCUPACIÓ TEMPORAL	





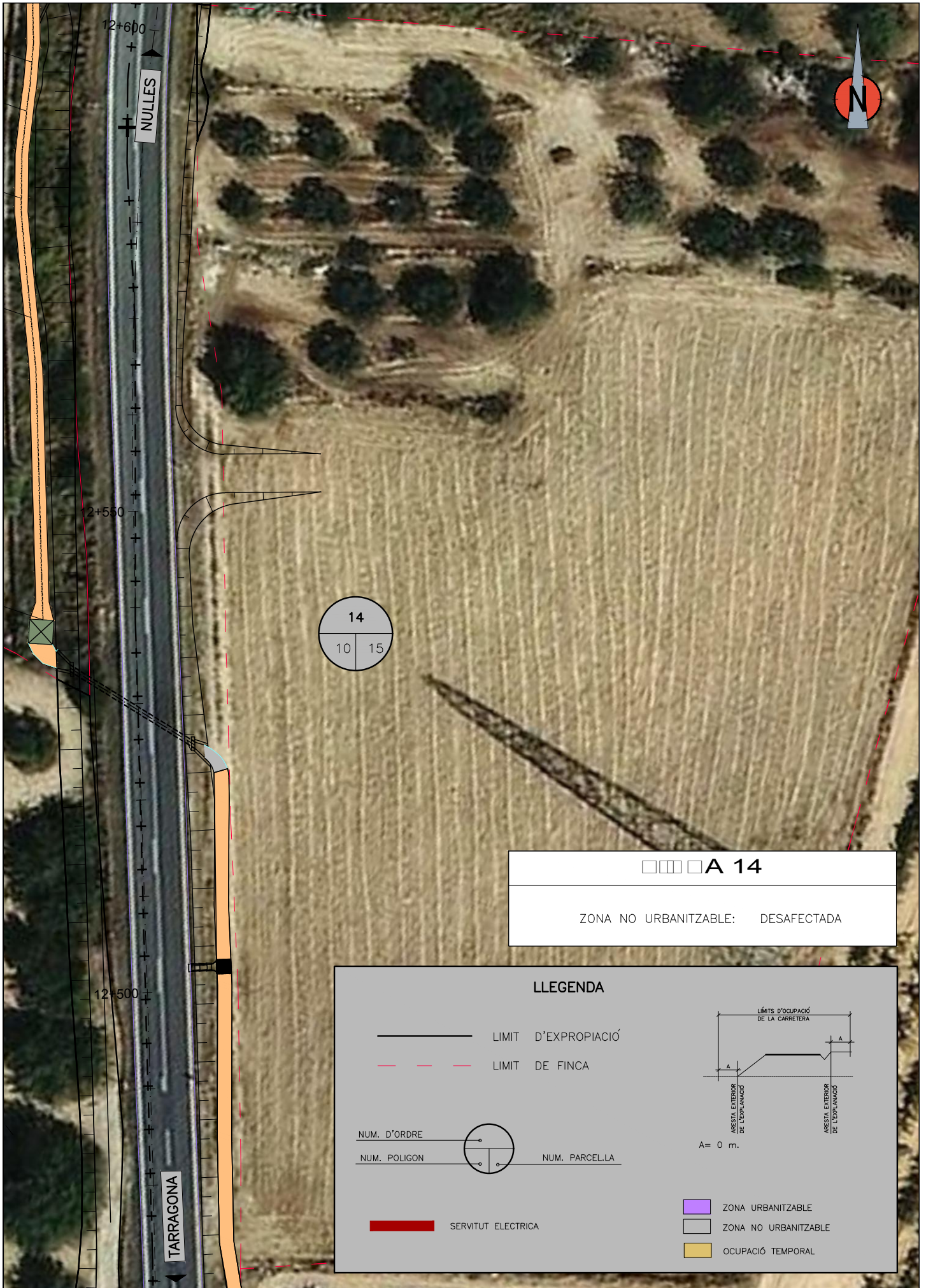
□□□ A 9	
ZONA NO URBANITZABLE:	1149.-m ²
SERVITUD L.ELECTR.:	41.-ml
OCUPACIÓ TEMPORAL:	164.-m ² (41*4)

LLEENDA

—	LIMIT D'EXPROPIACIÓ
- - -	LIMIT DE FINCA
○	NUM. D'ORDRE
○	NUM. POLIGON
○	NUM. PARCEL·LA
—	SERVITUT ELECTRICA

A = 0 m.

	ZONA URBANITZABLE
	ZONA NO URBANITZABLE
	OCUPACIÓ TEMPORAL

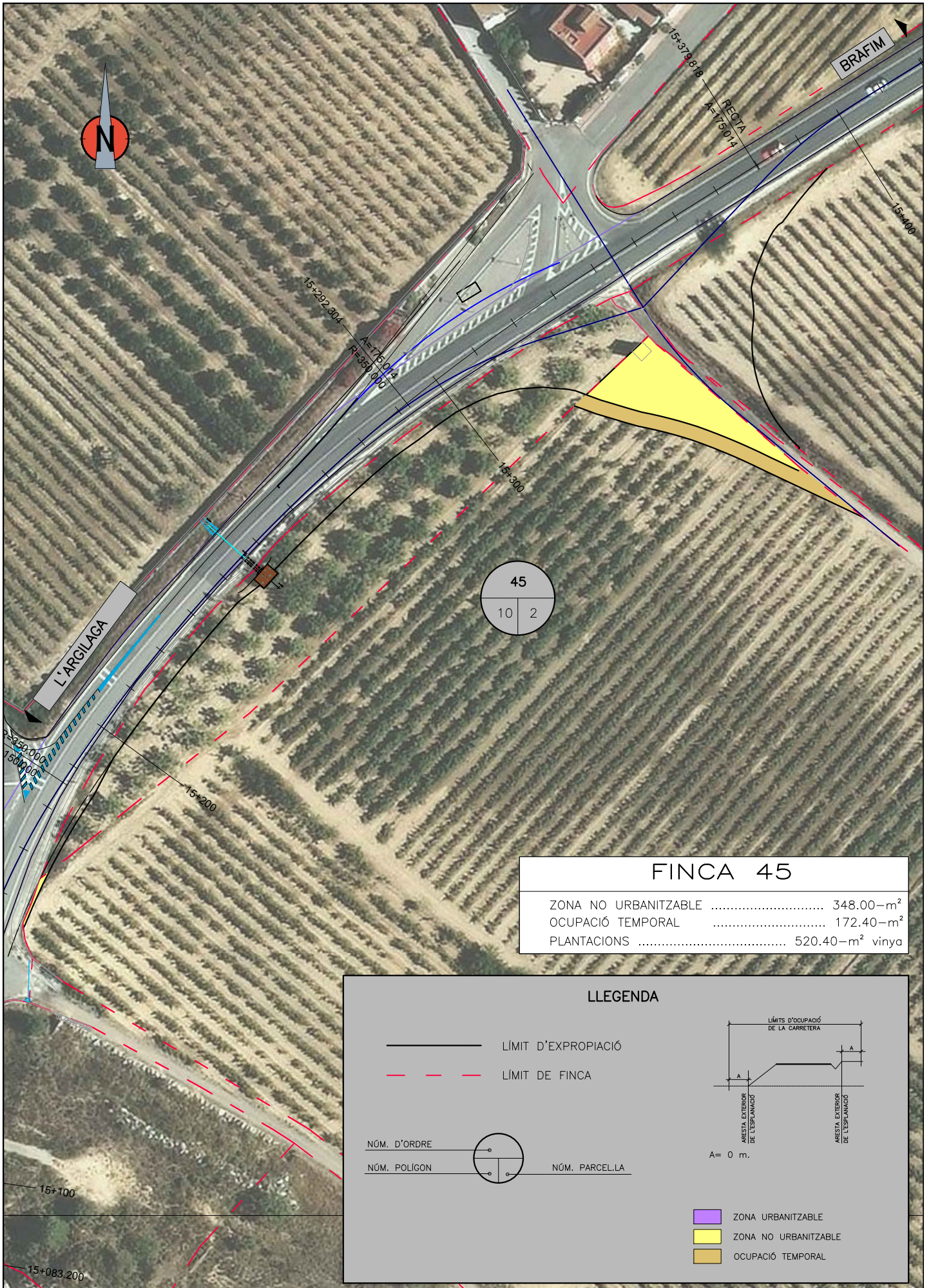


A 14
 ZONA NO URBANITZABLE: DESAFECTADA

LLEGGENDA

	LIMIT D'EXPROPIACIÓ	
	LIMIT DE FINCA	
NUM. D'ORDRE		
NUM. POLIGON		NUM. PARCEL·LA

	SERVITUT ELECTRICA		ZONA URBANITZABLE
			ZONA NO URBANITZABLE
			OCCUPACIÓ TEMPORAL



FINCA 45	
ZONA NO URBANITZABLE	348.00-m ²
OCUPACIÓ TEMPORAL	172.40-m ²
PLANTACIONS	520.40-m ² vinya

LLEGENDA

LÍMIT D'EXPROPIACIÓ
 LÍMIT DE FINCA

NÚM. D'ORDRE 10
 NÚM. POLIGON 2 NÚM. PARCEL·LA

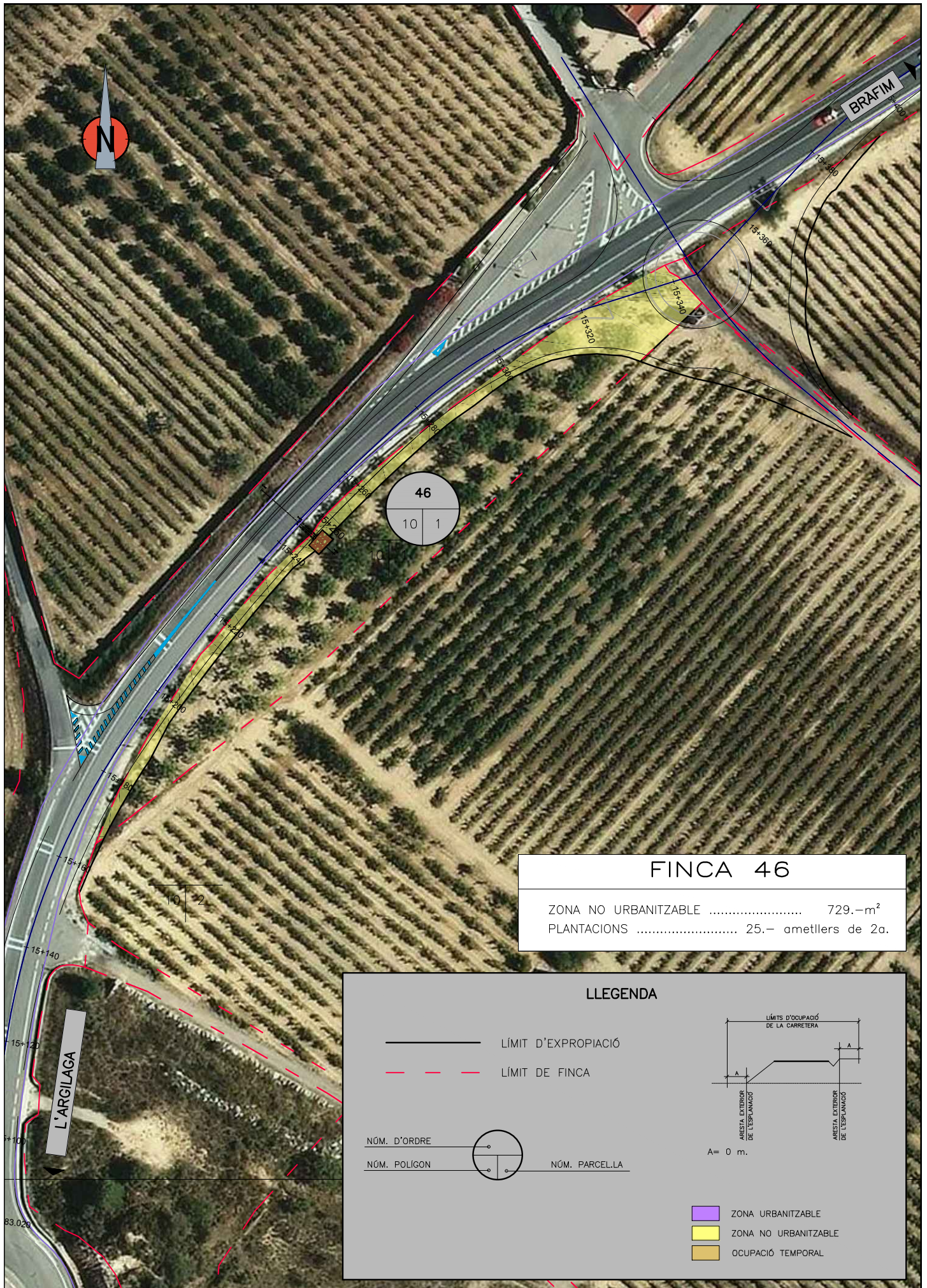
LÍMITS D'OCUPACIÓ DE LA CARRETERA

A = 0 m.

ZONA URBANITZABLE

ZONA NO URBANITZABLE

OCUPACIÓ TEMPORAL





FINCA 46

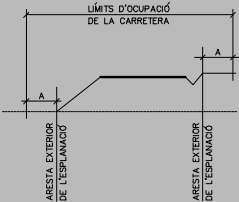
ZONA NO URBANITZABLE 729.-m²
 PLANTACIONS 25.- ametllers de 2a.

LLEGENDA

— LÍMIT D'EXPROPIACIÓ
 - - - LÍMIT DE FINCA

NÚM. D'ORDRE  NÚM. POLIGON
 NÚM. PARCEL·LA 

LÍMITS D'OCCUPACIÓ DE LA CARRETERA



A = 0 m.

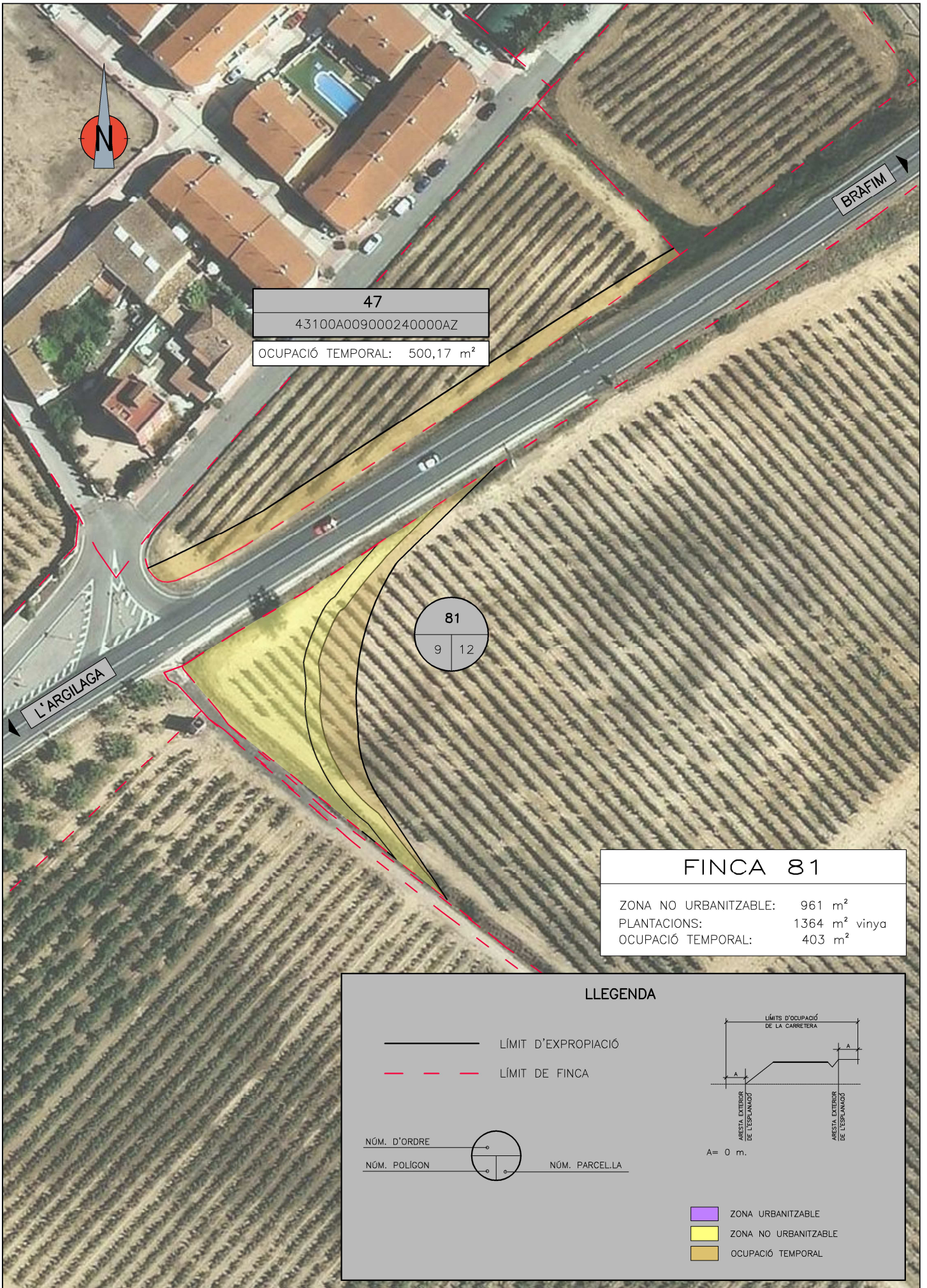
ARESTA EXTERIOR DE L'ESPLANADÓ

ARESTA EXTERIOR DE L'ESPLANADÓ

ZONA URBANITZABLE

ZONA NO URBANITZABLE

OCUPACIÓ TEMPORAL





47
 43100A009000240000AZ
 OCUPACIÓ TEMPORAL: 500,17 m²

81
 9 | 12

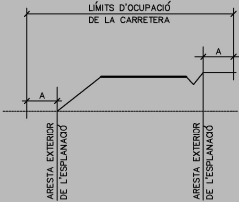
FINCA 81
 ZONA NO URBANITZABLE: 961 m²
 PLANTACIONS: 1364 m² vinya
 OCUPACIÓ TEMPORAL: 403 m²

LLEGENDA




— LÍMIT D'EXPROPIACIÓ
 - - - LÍMIT DE FINCA

NÚM. D'ORDRE: 
 NÚM. POLIGON:  NÚM. PARCEL·LA

LÍMITS D'OCUPACIÓ DE LA CARRETERA

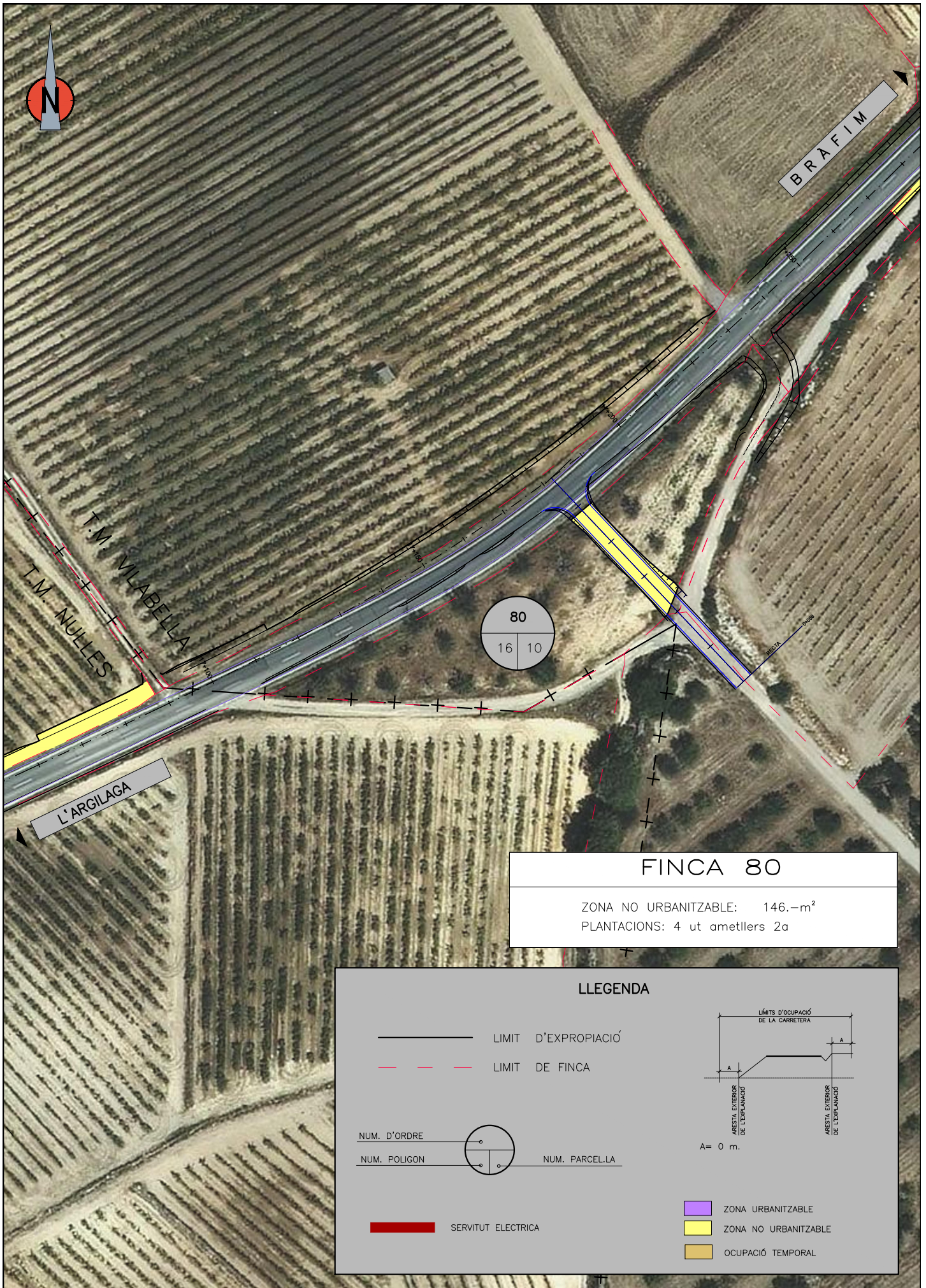


A = 0 m.

 ZONA URBANITZABLE
 ZONA NO URBANITZABLE
 OCUPACIÓ TEMPORAL







FINCA 80

ZONA NO URBANITZABLE: 146.-m²
 PLANTACIONS: 4 ut ametllers 2a

LLEENDA

— LIMIT D'EXPROPIACIÓ
 - - - - - LIMIT DE FINCA

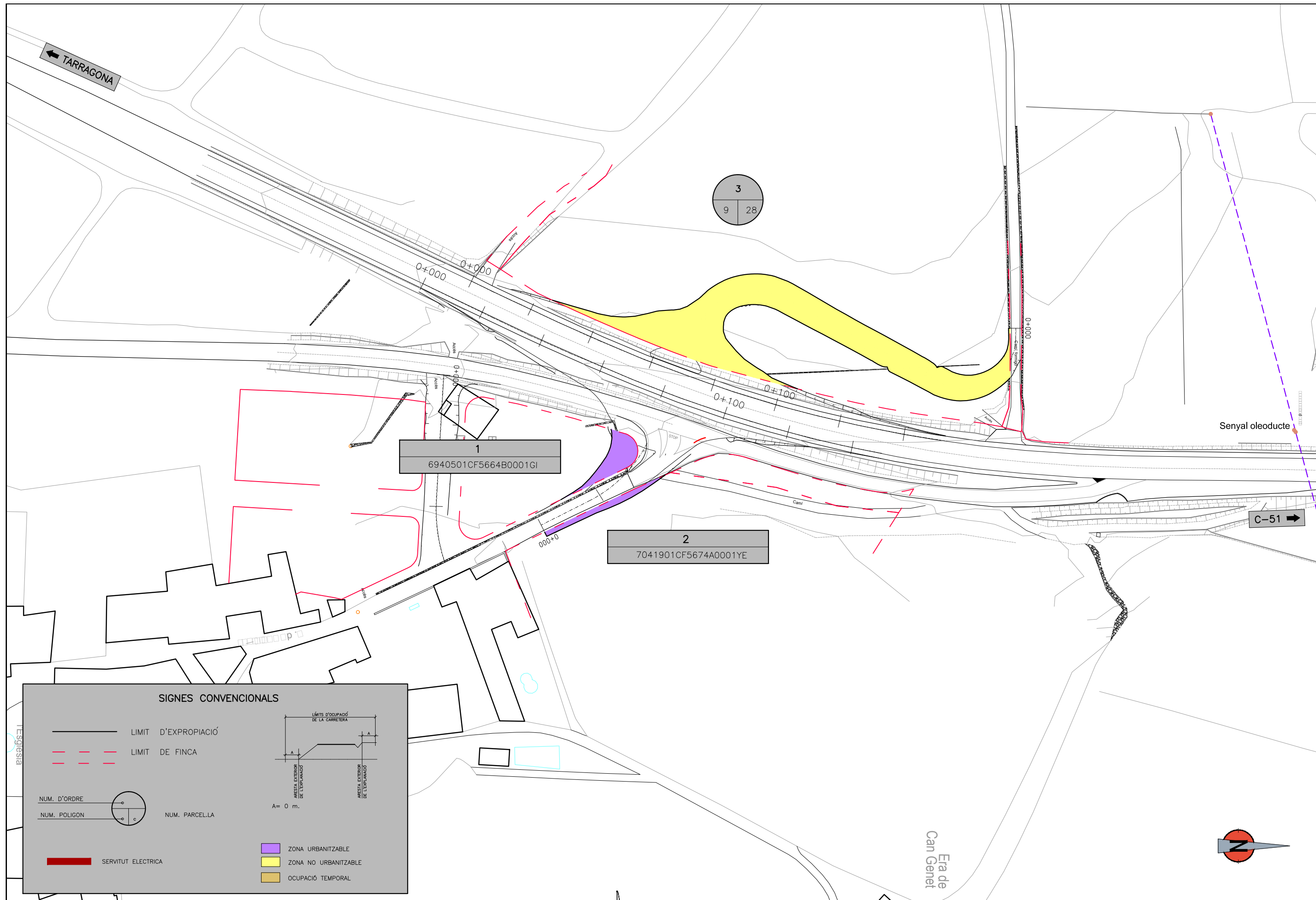
NUM. D'ORDRE — (circle with 1) —
 NUM. POLIGON — (circle with 2) — NUM. PARCEL·LA

■ SERVITUT ELECTRICA

■ ZONA URBANITZABLE
 ■ ZONA NO URBANITZABLE
 ■ OCUPACIÓ TEMPORAL

LÍMITS D'OCCUPACIÓ DE LA CARRETERA

A = 0 m.



1
6940501CF5664B0001GI

2
7041901CF5674A0001YE

3
9 28

SIGNES CONVENCIONALS

— LIMIT D'EXPROPIACIÓ
 - - - - - LIMIT DE FINCA

NUM. D'ORDRE
 NUM. POLIGON

NUM. PARCEL·LA

A = 0 m.

ARESTA EXTERIOR DE L'EMPLANJÓ

ARESTA EXTERIOR DE L'EMPLANJÓ

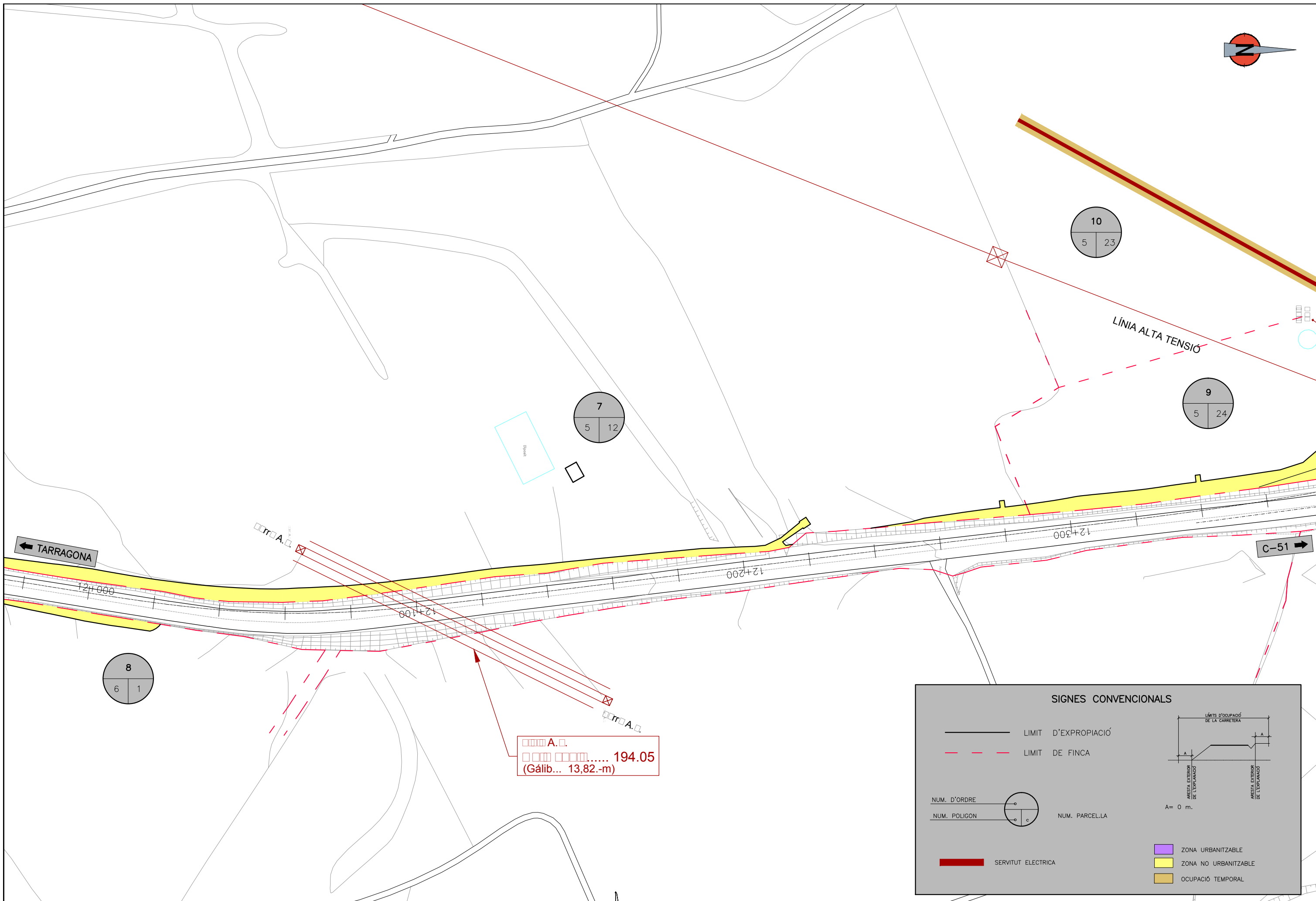
LÍMITS D'OCCUPACIÓ DE LA CARRETERA

ZONA URBANITZABLE
 ZONA NO URBANITZABLE
 OCUPACIÓ TEMPORAL

SERVITUT ELECTRICA












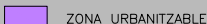
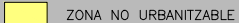

 A.0.
 194.05
 (Gálib... 13,82.-m)

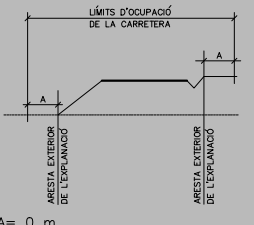
SIGNES CONVENCIONALS

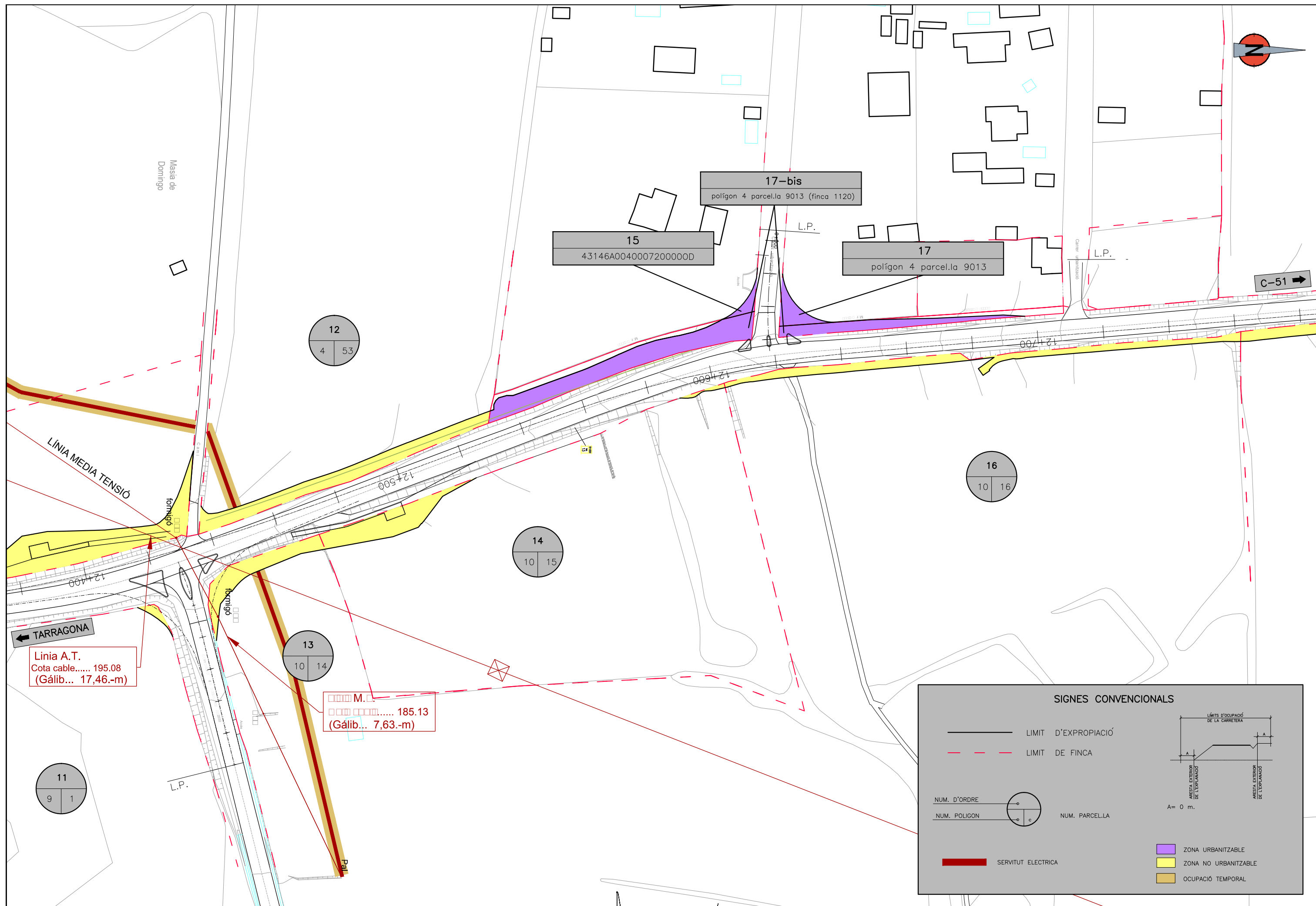
 LÍMIT D'EXPROPIACIÓ
 LÍMIT DE FINCA

NUM. D'ORDRE 
 NUM. POLIGON  NUM. PARCEL·LA

 SERVIDUT ELECTRICA

 ZONA URBANITZABLE
 ZONA NO URBANITZABLE
 OCUPACIÓ TEMPORAL





Línia A.T.
Cota cable..... 195.08
(Gálib... 17,46.-m)

M.....
..... 185.13
(Gálib... 7,63.-m)

SIGNES CONVENCIONALS

- LIMIT D'EXPROPIACIÓ
- - - - - LIMIT DE FINCA
- NUM. D'ORDRE
- NUM. POLIGON
- NUM. PARCEL·LA
- SERVITUT ELECTRICA
- ZONA URBANITZABLE
- ZONA NO URBANITZABLE
- OCUPACIÓ TEMPORAL

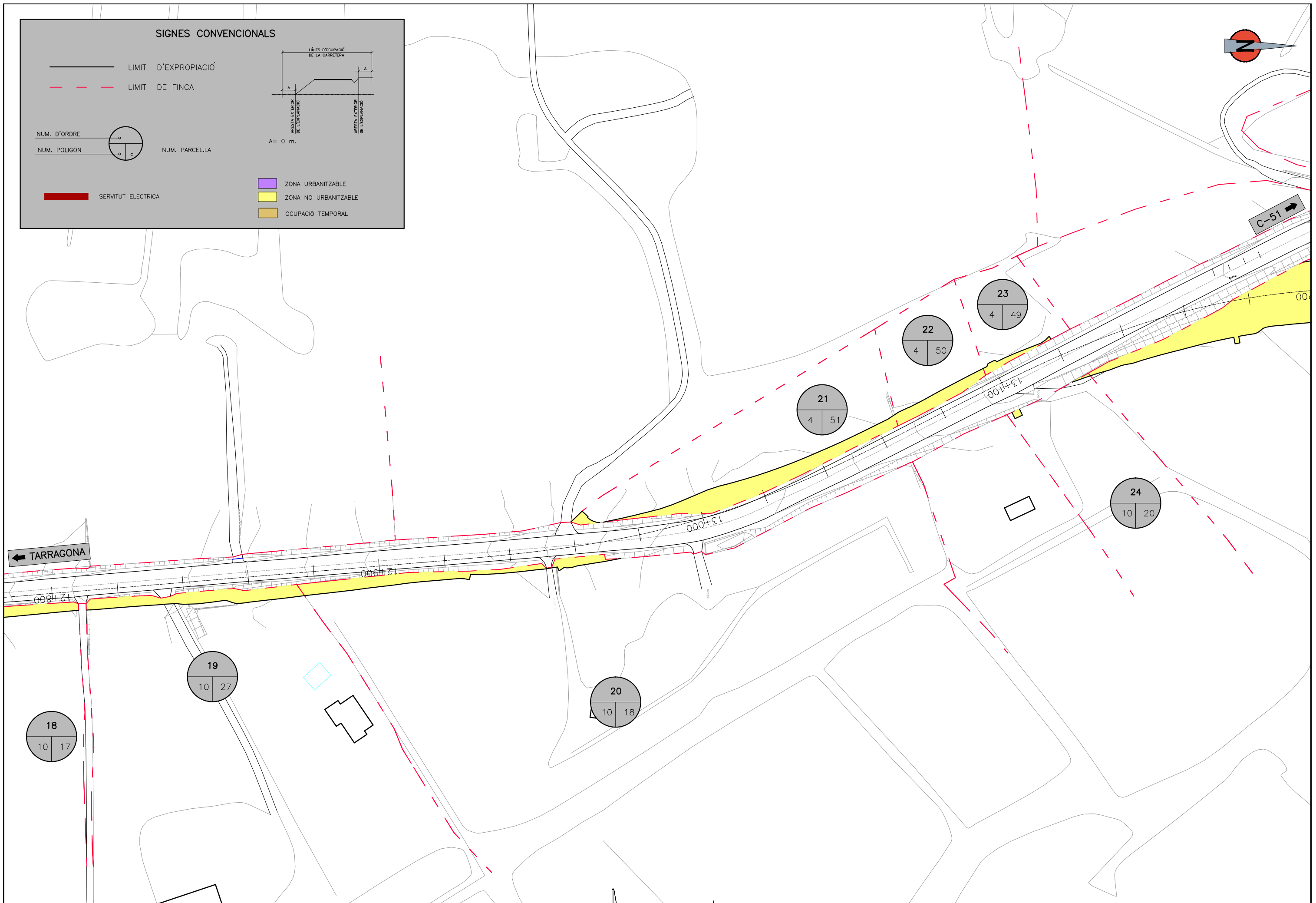

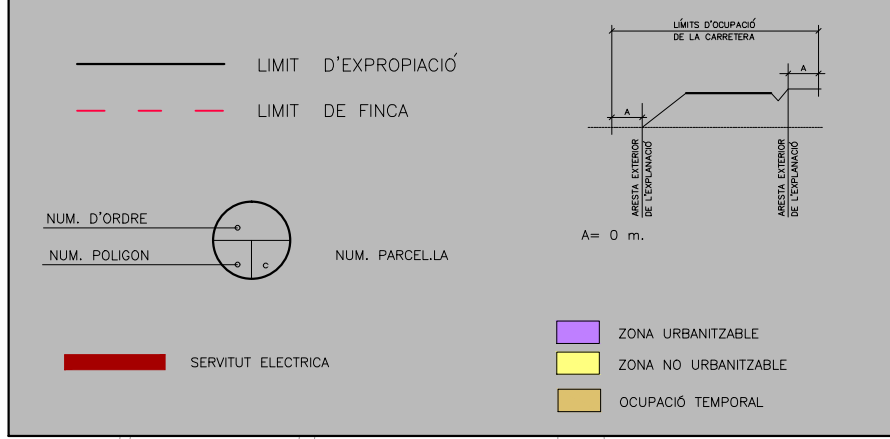
LÍMITS D'OCCUPACIÓ DE LA CARRETERA

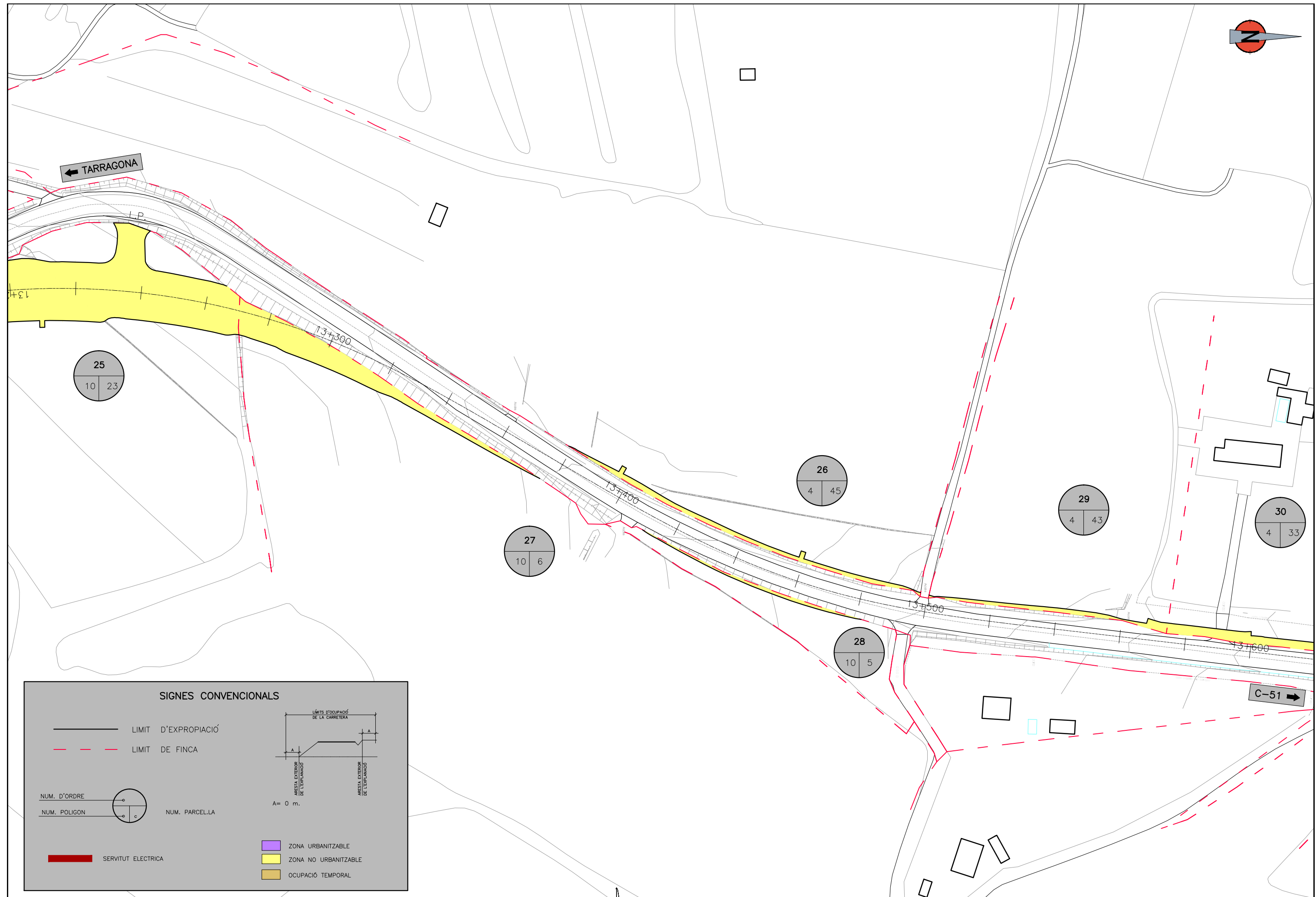
ARESTA EXTERIOR DE L'EMPLANÇADÓ

ARESTA EXTERIOR DE L'EMPLANÇADÓ

A = 0 m.

SIGNES CONVENCIONALS





TARRAGONA ←

C-51 →

13+300

13+300

13+400

13+500

13+600

25
10 23

27
10 6

26
4 45

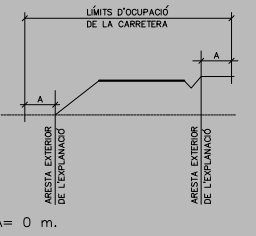
29
4 43

30
4 33

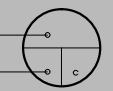
28
10 5

SIGNES CONVENCIONALS

— LIMIT D'EXPROPIACIÓ
- - - - - LIMIT DE FINCA



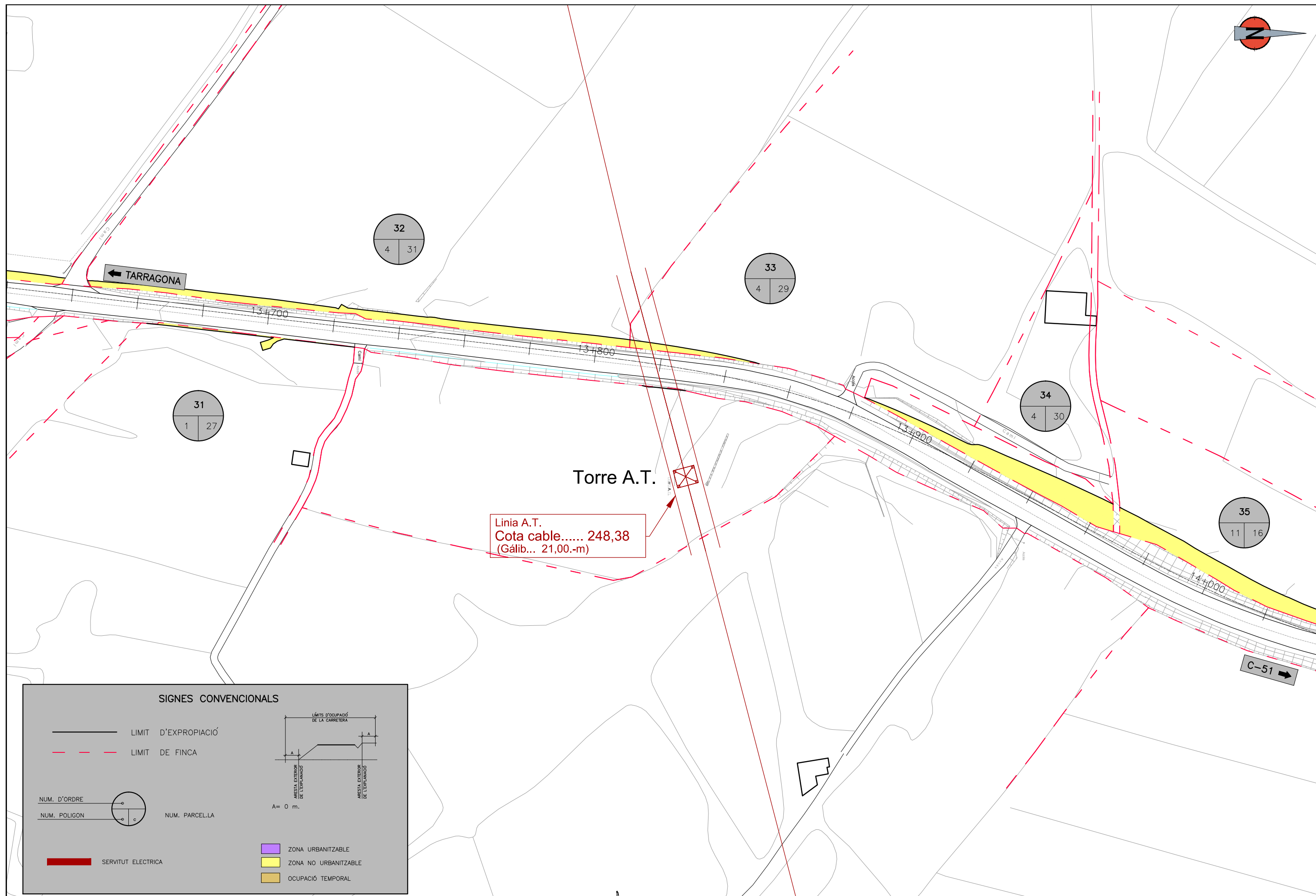
NUM. D'ORDRE
NUM. POLIGON



NUM. PARCEL·LA

■ SERVITUT ELECTRICA

■ ZONA URBANITZABLE
■ ZONA NO URBANITZABLE
■ OCUPACIÓ TEMPORAL



Linia A.T.
Cota cable..... 248,38
(Gálib... 21,00.-m)

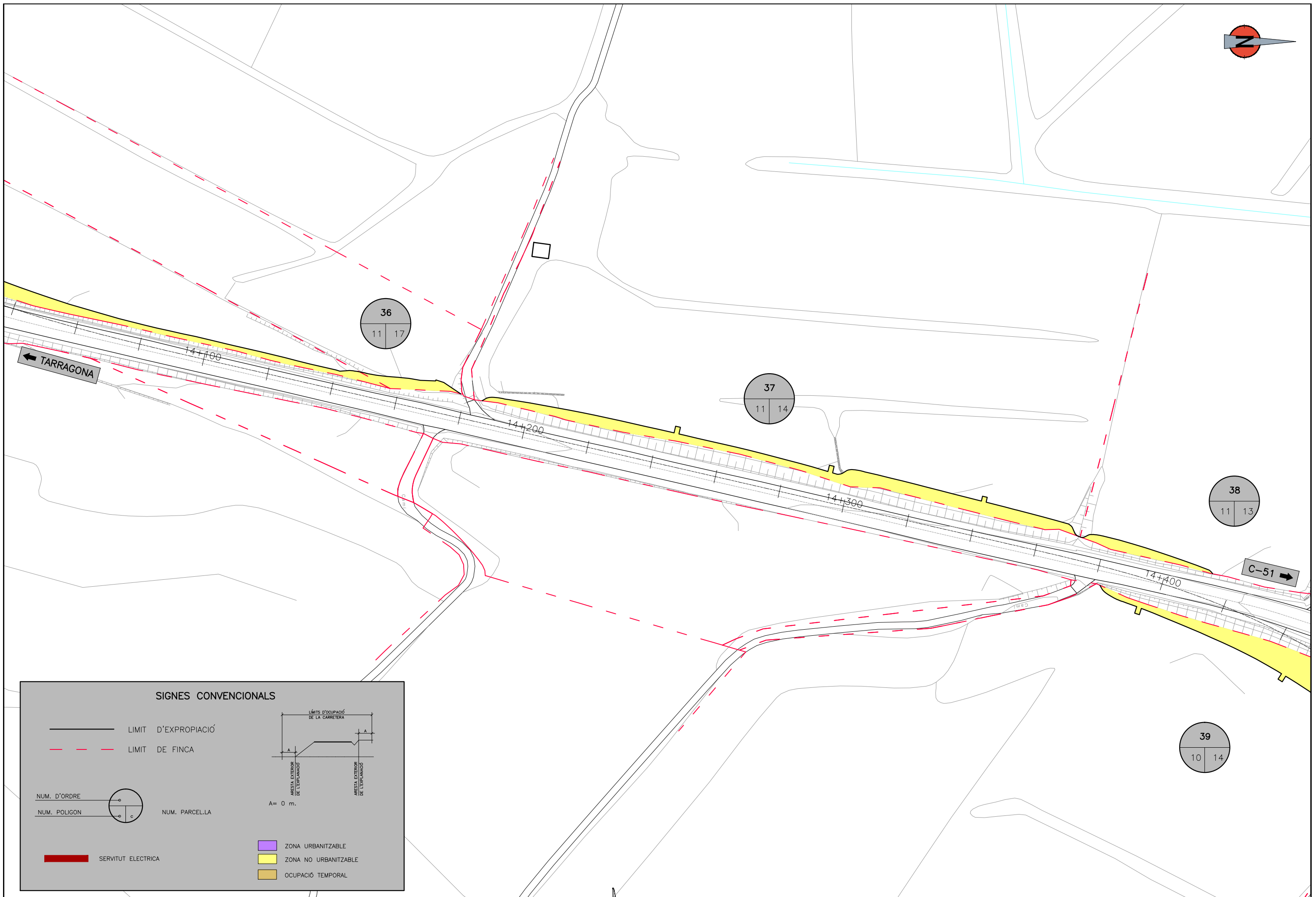
Torre A.T.

← TARRAGONA

C-51 →

SIGNES CONVENCIONALS

—	LIMIT D'EXPROPIACIÓ	<p>LÍMITS D'OCCUPACIÓ DE LA CARRETERA</p> <p>A = 0 m.</p>
- - -	LIMIT DE FINCA	
○	NUM. D'ORDRE	<p>NUM. POLIGON</p> <p>NUM. PARCEL·LA</p>
○	NUM. PARCEL·LA	
■	SERVITUT ELECTRICA	<p>■ ZONA URBANITZABLE</p> <p>■ ZONA NO URBANITZABLE</p> <p>■ OCUPACIÓ TEMPORAL</p>



SIGNES CONVENCIONALS

— LIMIT D'EXPROPIACIÓ
 - - - - - LIMIT DE FINCA

NUM. D'ORDRE
 NUM. POLIGON

NUM. PARCEL·LA

A = 0 m.

ARESTA EXTERIOR DE L'EMPLANADÓ
 ARESTA EXTERIOR DE L'EMPLANADÓ

LÍMITS D'OCCUPACIÓ DE LA CARRETERA

ZONA URBANITZABLE
 ZONA NO URBANITZABLE
 OCUPACIÓ TEMPORAL

SERVITUT ELECTRICA



DIPUTACIÓ DE TARRAGONA
 SERVEI D'ASSISTÈNCIA AL TERRITORI

CLAU
 P-11/2015

TÍTOL DEL PROJECTE
 CONDICIONAMENT DE LA CARRETERA TP-2031 DE
 TARRAGONA A LA C-51. TRAM: L'ARGILAGA - TV-2034

DATA
 OCTUBRE-2015

EL DIRECTOR DE S.A.T.
 JUAN ZABALLIS GUJARRO

L'ENGINYER DE CAMINS
 JAUME VIDAL GONZALEZ

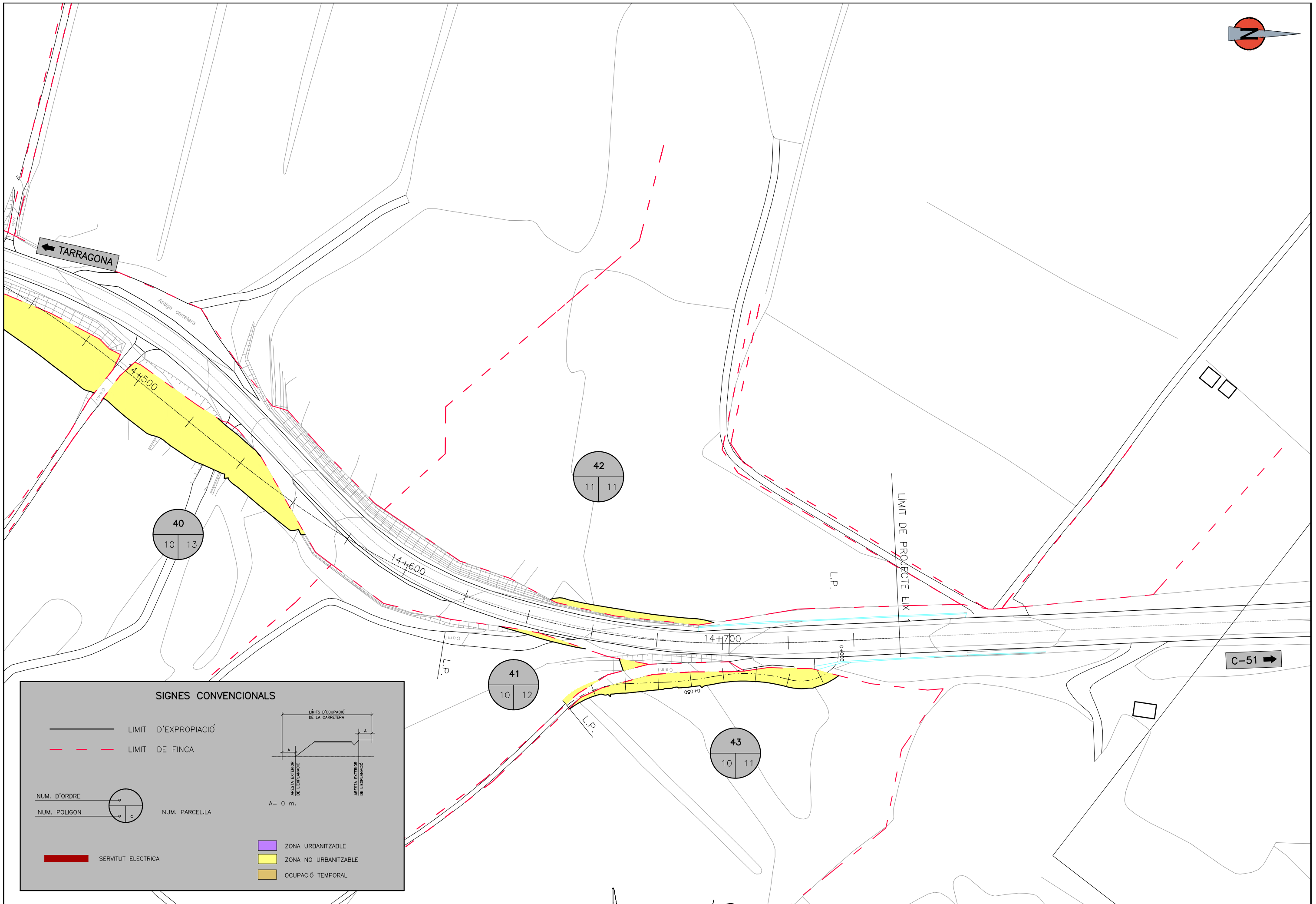
L'ENGINYER TÈCNIC D'O.P.
 VICENTE CUELLO LACERDA

ESCALES
 A3 = 1/1.000

TÍTOL DEL PLANOL
 PLANTA EXPROPIACIONS

PLANOL NÚM.
 ANNEX 11

FULL
 8 DE 17



SIGNES CONVENCIONALS

— LIMIT D'EXPROPIACIÓ

- - - - - LIMIT DE FINCA

NUM. D'ORDRE

NUM. POLIGON

NUM. PARCEL·LA

A = 0 m.

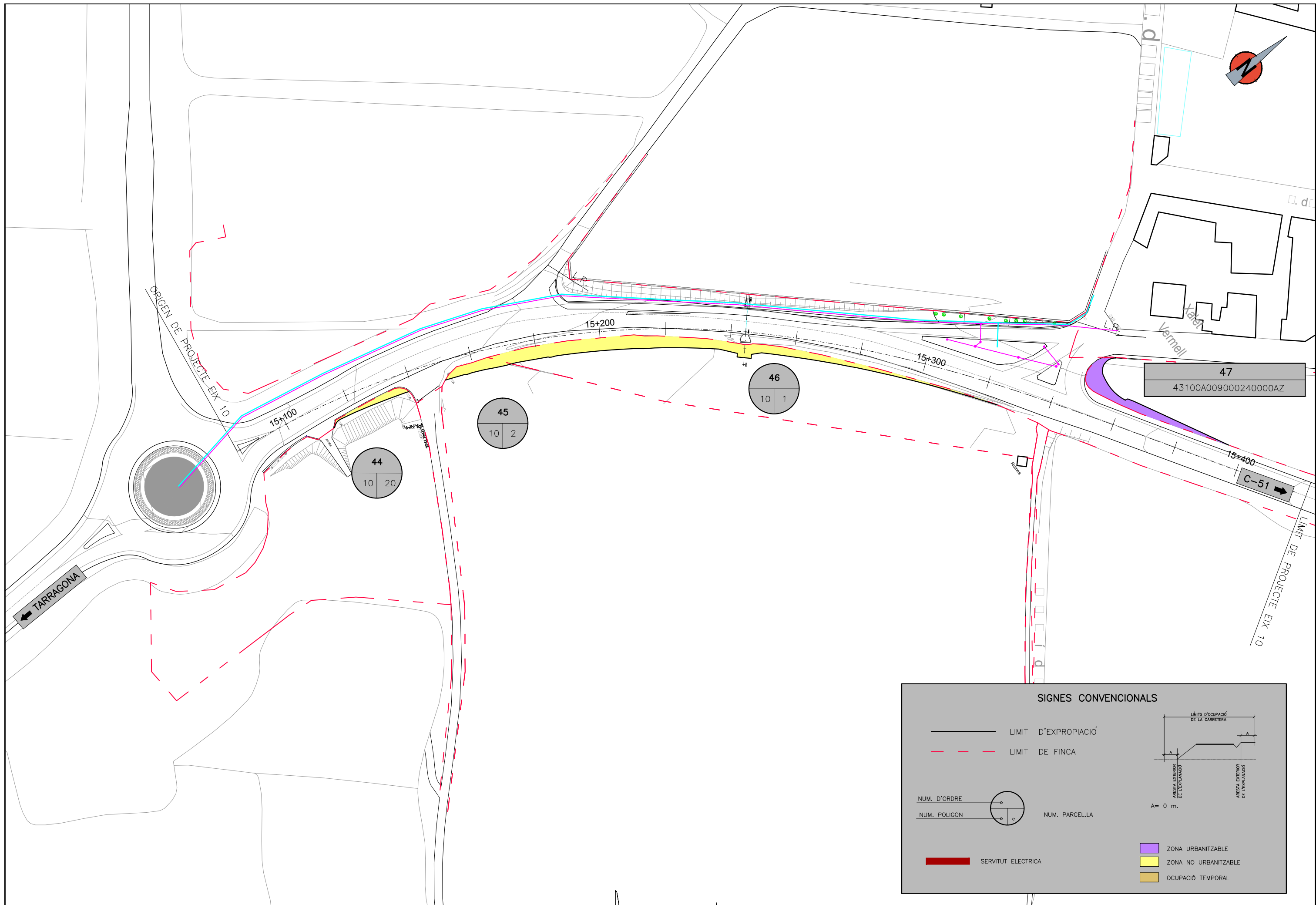
ZONA URBANITZABLE

ZONA NO URBANITZABLE

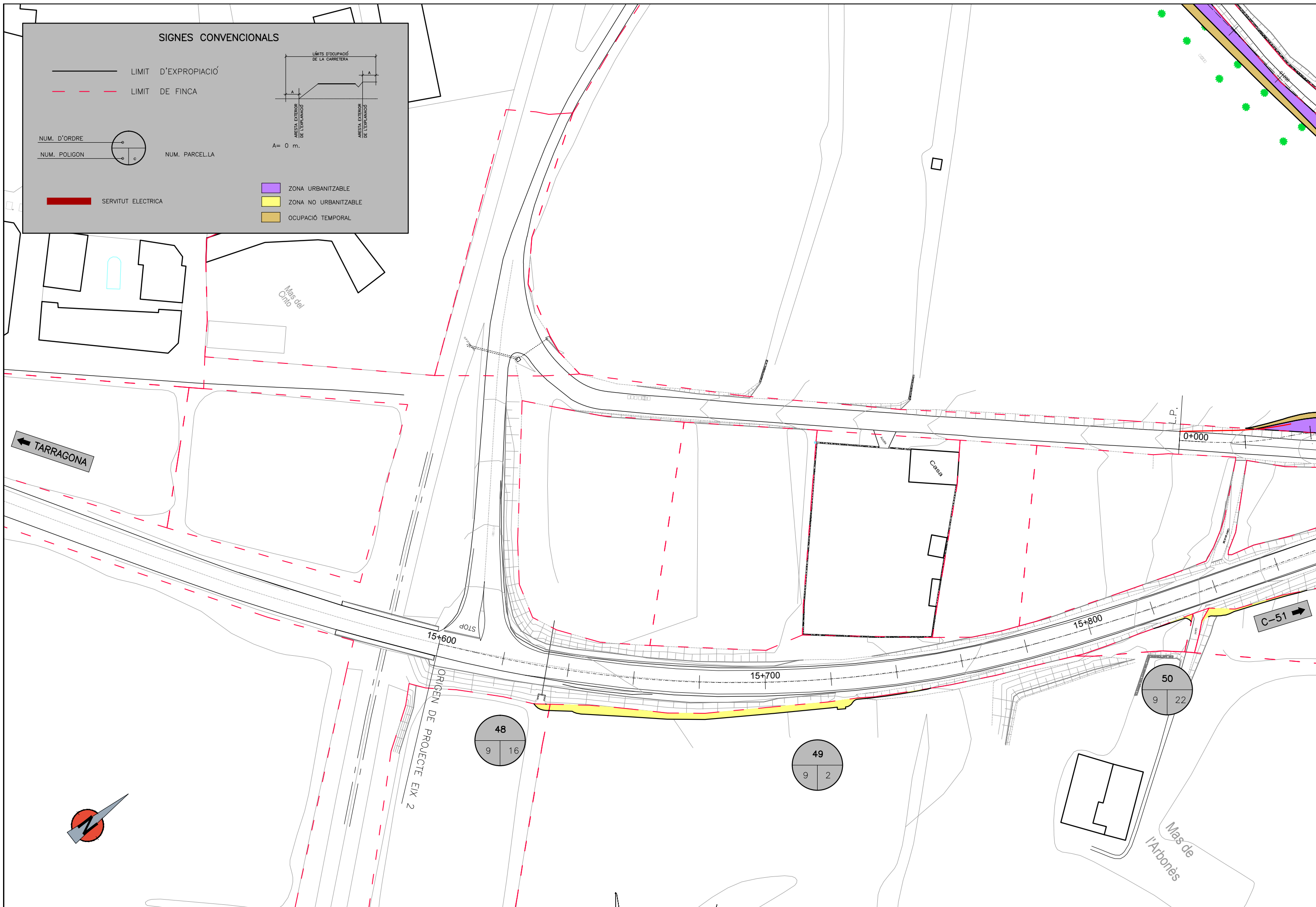
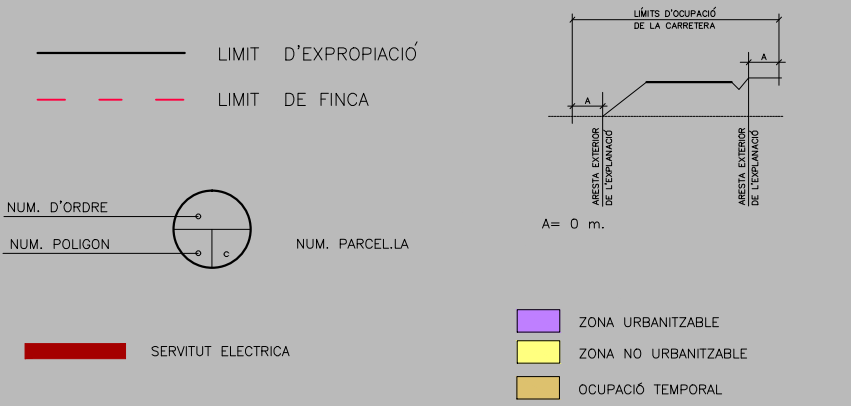
OCUPACIÓ TEMPORAL

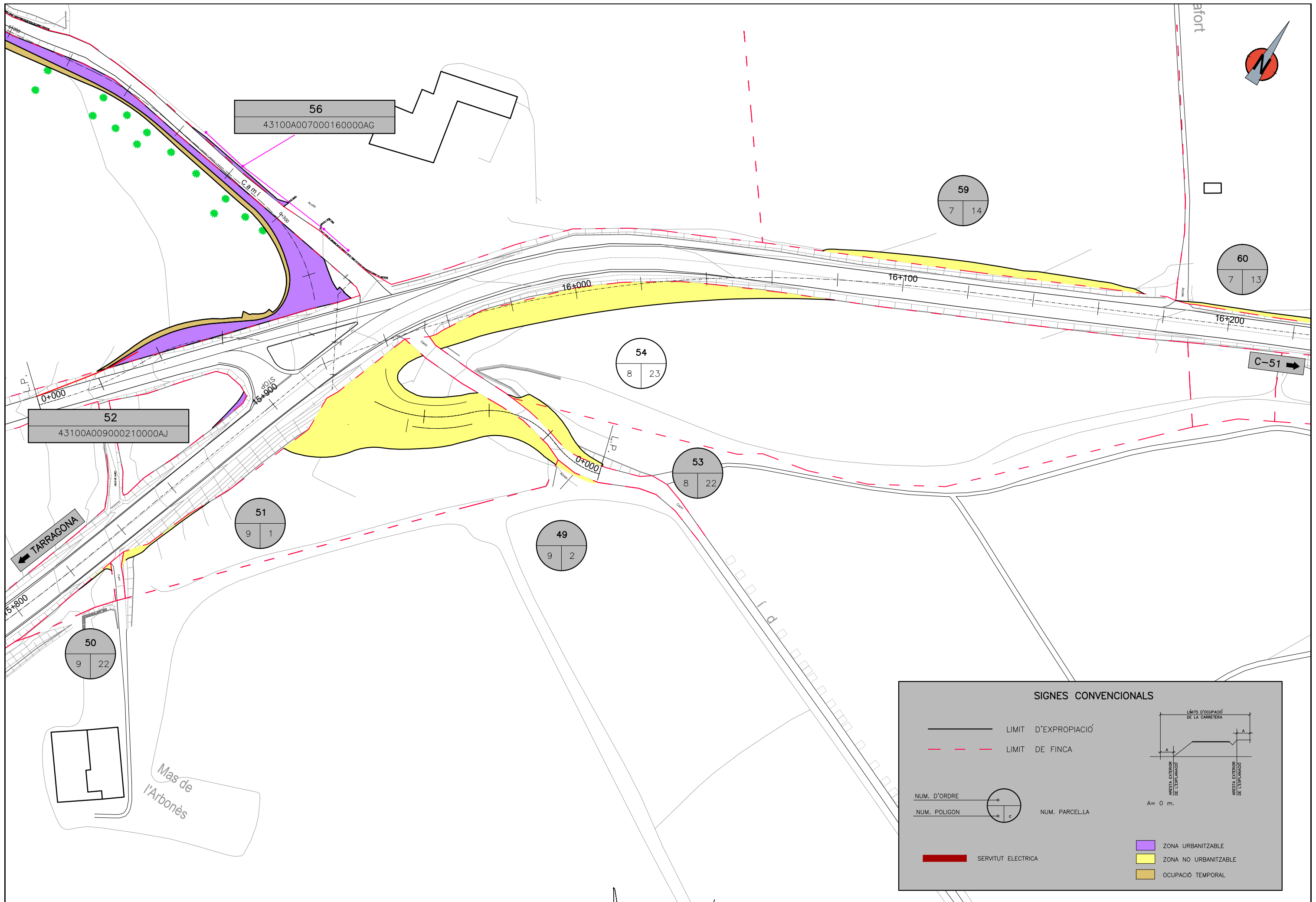
SERVITUT ELECTRICA





SIGNES CONVENCIONALS





SIGNES CONVENCIONALS

— LIMIT D'EXPROPIACIÓ

- - - - - LIMIT DE FINCA

NUM. D'ORDRE

NUM. POLIGON

NUM. PARCEL·LA

— SERVICI ELECTRICA

ZONA URBANITZABLE

ZONA NO URBANITZABLE

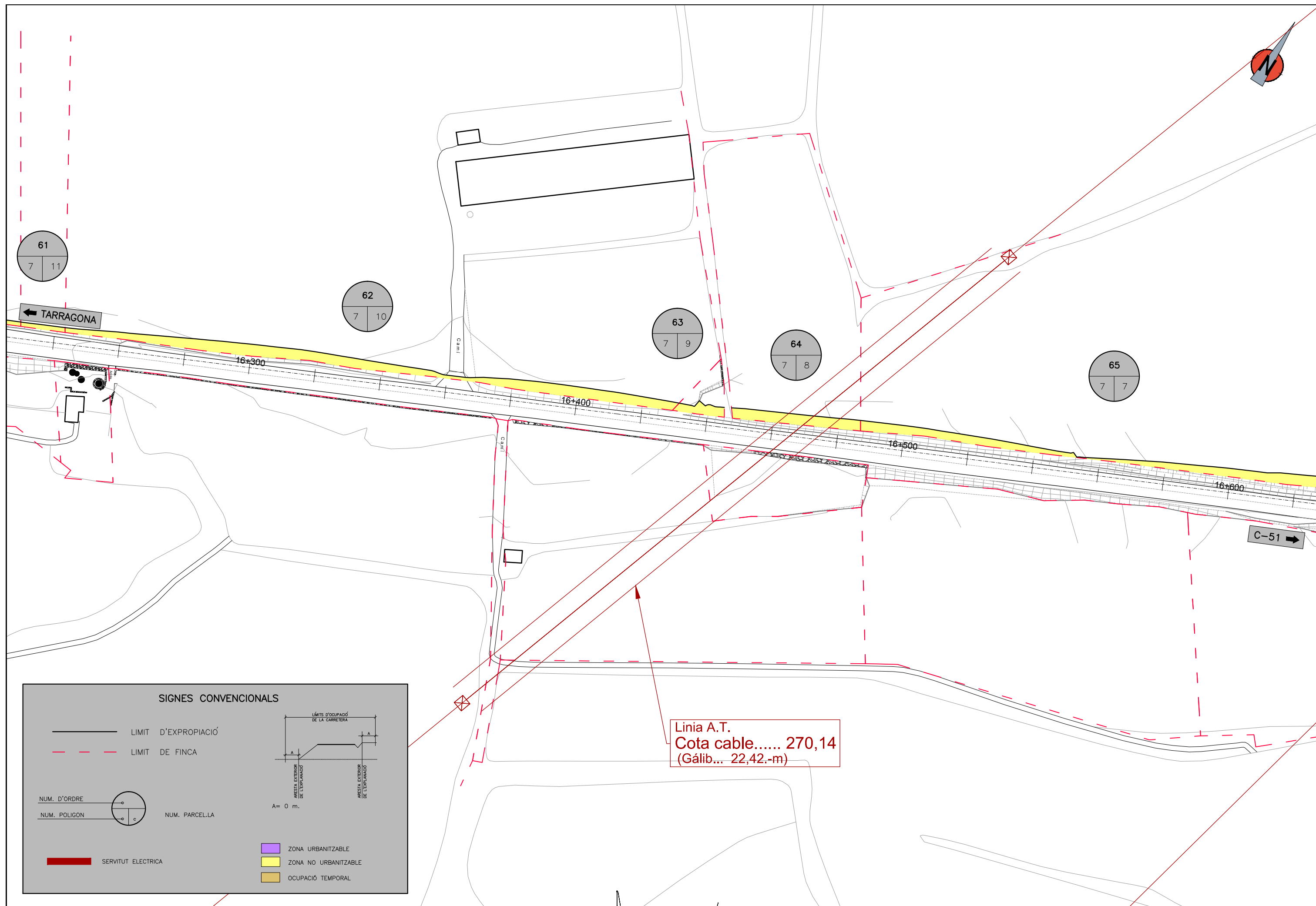
OCUPACIÓ TEMPORAL

LIMITS D'OCUPACIÓ DE LA CARRETERA

ARESTA EXTERIOR DE L'EPLANAMIG

ARESTA EXTERIOR DE L'EPLANAMIG

A = 0 m.



Linia A.T.
Cota cable..... 270,14
(Gàlib... 22,42.-m)

SIGNES CONVENCIONALS

— LIMIT D'EXPROPIACIÓ
- - - - - LIMIT DE FINCA

NUM. D'ORDRE
NUM. POLIGON

NUM. PARCEL·LA

ARESTA EXTERIOR DE L'EMPLANJÓ

LÍMITS D'OCCUPACIÓ DE LA CARRETERA

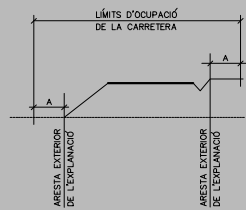
A = 0 m.

ZONA URBANITZABLE
ZONA NO URBANITZABLE
OCUPACIÓ TEMPORAL

SERVITUT ELECTRICA

SIGNES CONVENCIONALS

— LIMIT D'EXPROPIACIÓ
 - - - - - LIMIT DE FINCA

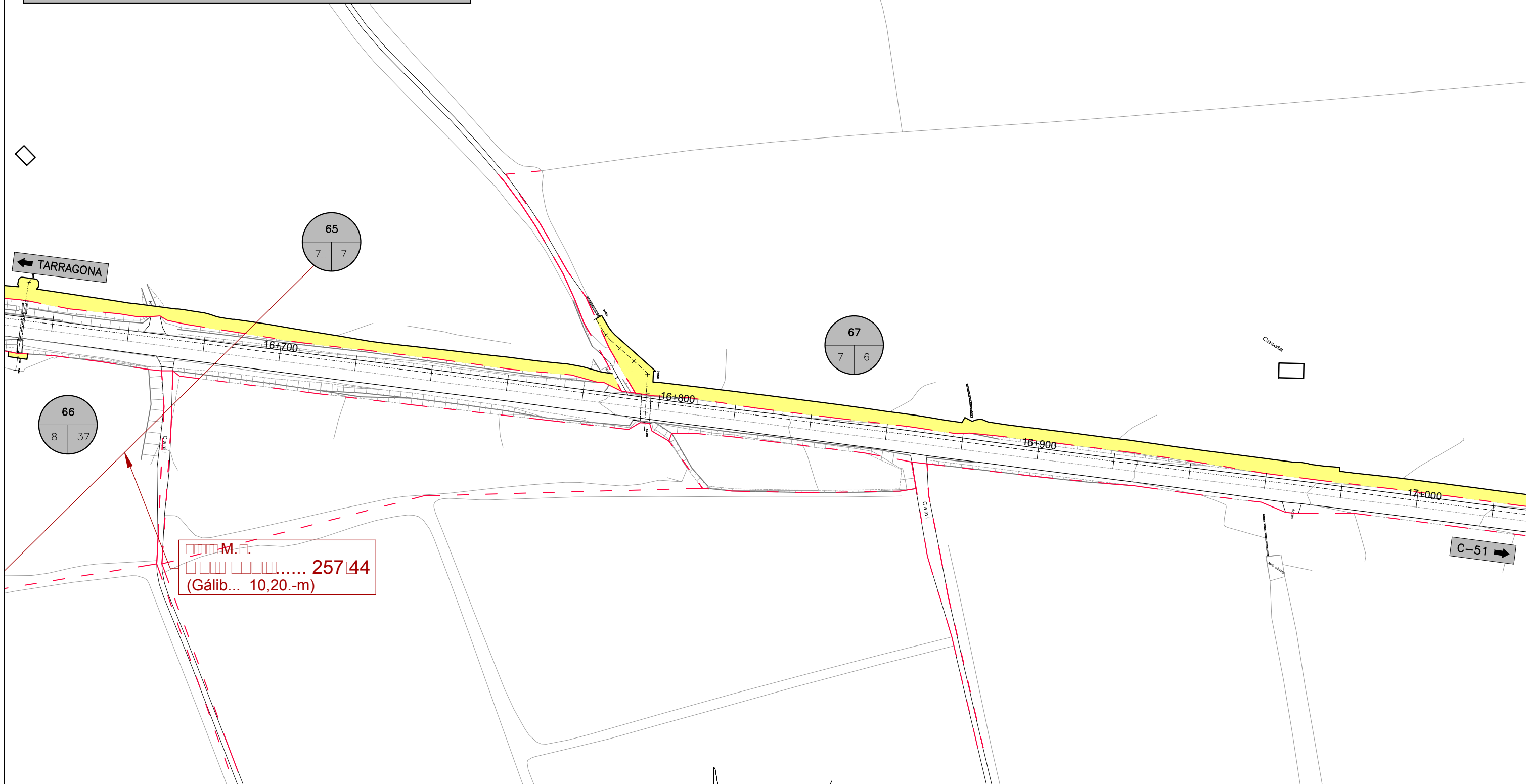
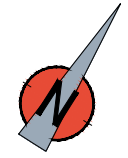


NUM. D'ORDRE
 NUM. POLIGON

NUM. PARCEL·LA

SERVITUT ELECTRICA

ZONA URBANITZABLE
 ZONA NO URBANITZABLE
 OCUPACIÓ TEMPORAL



SIGNES CONVENCIONALS

— LIMIT D'EXPROPIACIÓ

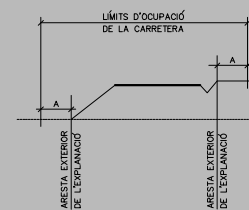
- - - - - LIMIT DE FINCA

NUM. D'ORDRE

NUM. POLIGON



NUM. PARCEL·LA

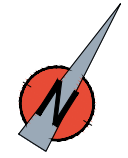


A = 0 m.

ZONA URBANITZABLE

ZONA NO URBANITZABLE

OCUPACIÓ TEMPORAL



DIPUTACIÓ DE TARRAGONA
SERVEI D'ASSISTÈNCIA AL TERRITORI

CLAU

P-11/2015

TÍTOL DEL PROJECTE

CONDICIONAMENT DE LA CARRETERA TP-2031 DE TARRAGONA A LA C-51. TRAM: L'ARGILAGA - TV-2034

DATA

OCTUBRE-2015

EL DIRECTOR DE L'S.A.T.

JUAN ZABALLIS GUJARRO

L'ENGINYER DE CAMINS

JAUME VIDAL GONZALEZ

L'ENGINYER TÈCNIC D'O.P.

VICENTE CUELLO LACERDA

ESCALES

A3 = 1/1.000

TÍTOL DEL PLANOL

PLANTA EXPROPIACIONS

PLANOL NÚM.

ANNEX 11

FULL

15 DE 17

SIGNES CONVENCIONALS

— LIMIT D'EXPROPIACIÓ
 - - - - - LIMIT DE FINCA

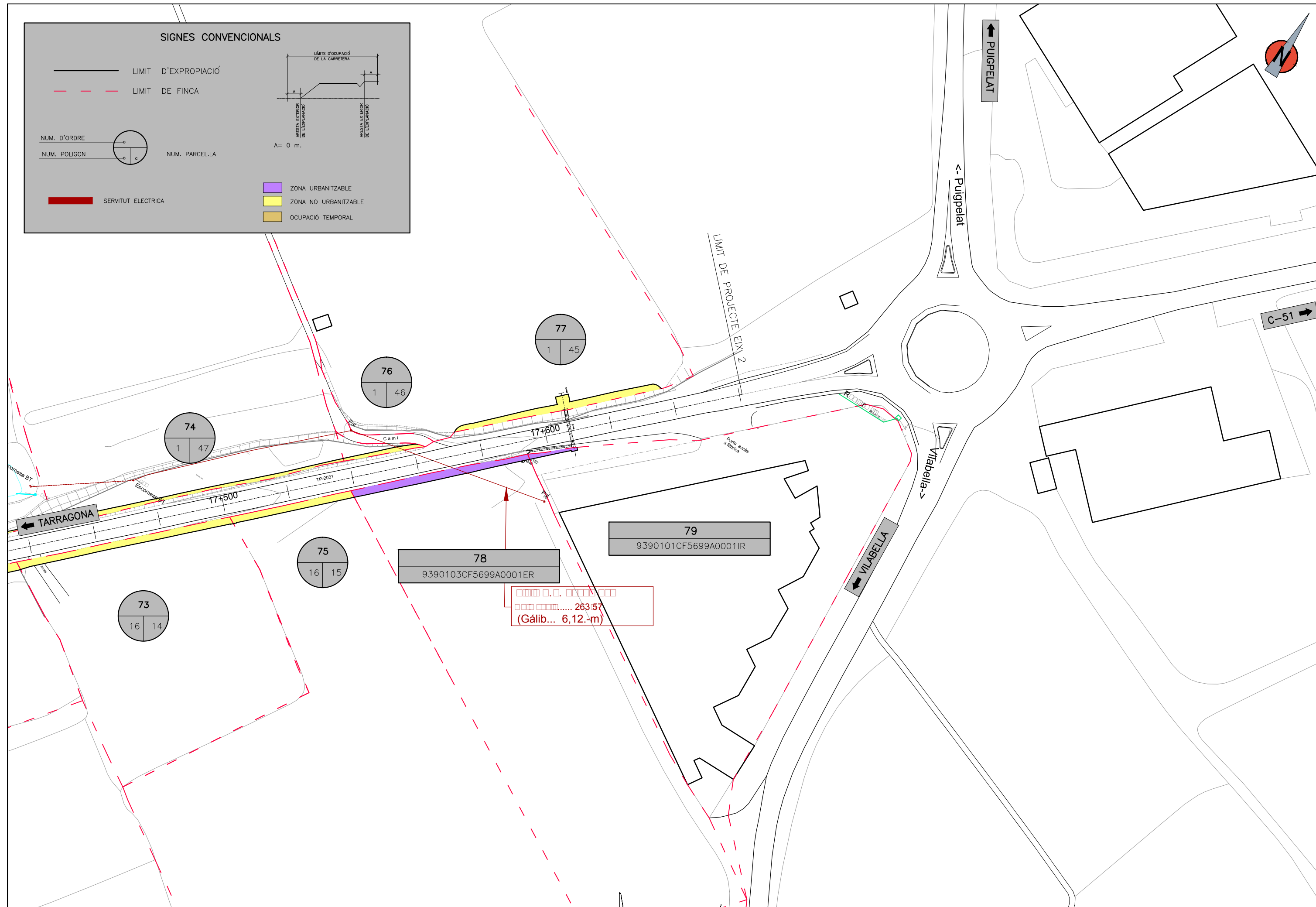
NUM. D'ORDRE
 NUM. POLIGON

NUM. PARCEL·LA

A = 0 m.

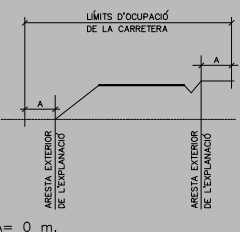
ZONA URBANITZABLE
 ZONA NO URBANITZABLE
 OCUPACIÓ TEMPORAL

SERVITUT ELECTRICA



SIGNES CONVENCIONALS

— LIMIT D'EXPROPIACIÓ
 - - - - - LIMIT DE FINCA



NUM. D'ORDRE
 NUM. POLIGON

NUM. PARCEL·LA

SERVITUT ELECTRICA

ZONA URBANITZABLE
 ZONA NO URBANITZABLE
 OCUPACIÓ TEMPORAL

