

DOCUMENT 2 PLÀNOLS

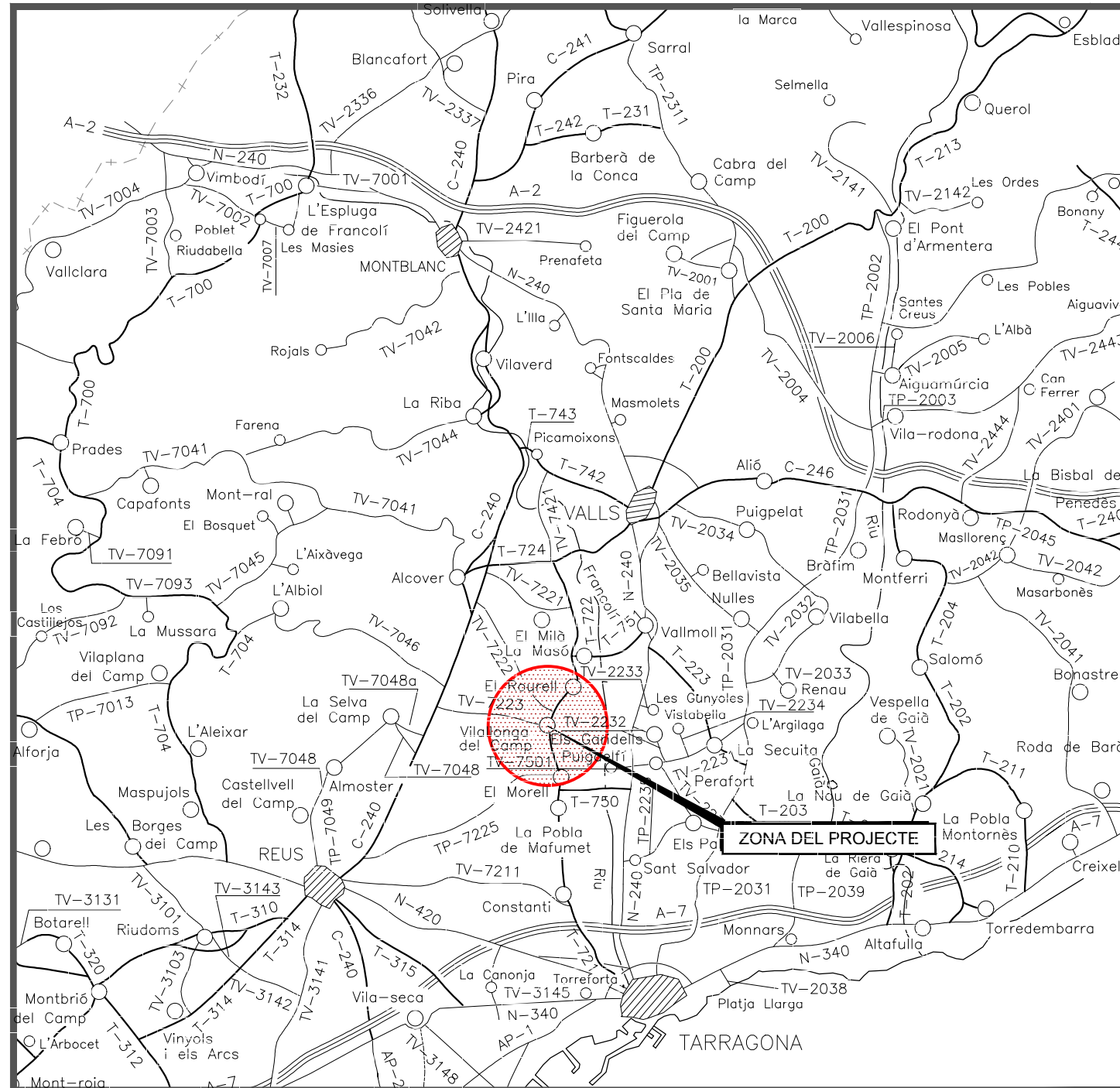
Aquest document està en fase de pre-registrat al sistema de gestió documental de 'Diputació de Tarragona'.
Fins que no es presenti al registre d'entrada de documents de la Seu Electrònica no se'n podran generar còpies autèntiques segons la Llei 39/2015 IPAC.



**PROJECTE CONSTRUCTIU DE ROTONDA A LA INTERSECCIÓ
ENTRE LES CARRETERES T-722 I LA TV-7222 A VILALLONGA DEL CAMP
TRAM DEL PK 3+150 AL PK 2+507 DE LA CTRA. T-722**

PLÀNOL DE SITUACIÓ
ESCALA 1:100.000

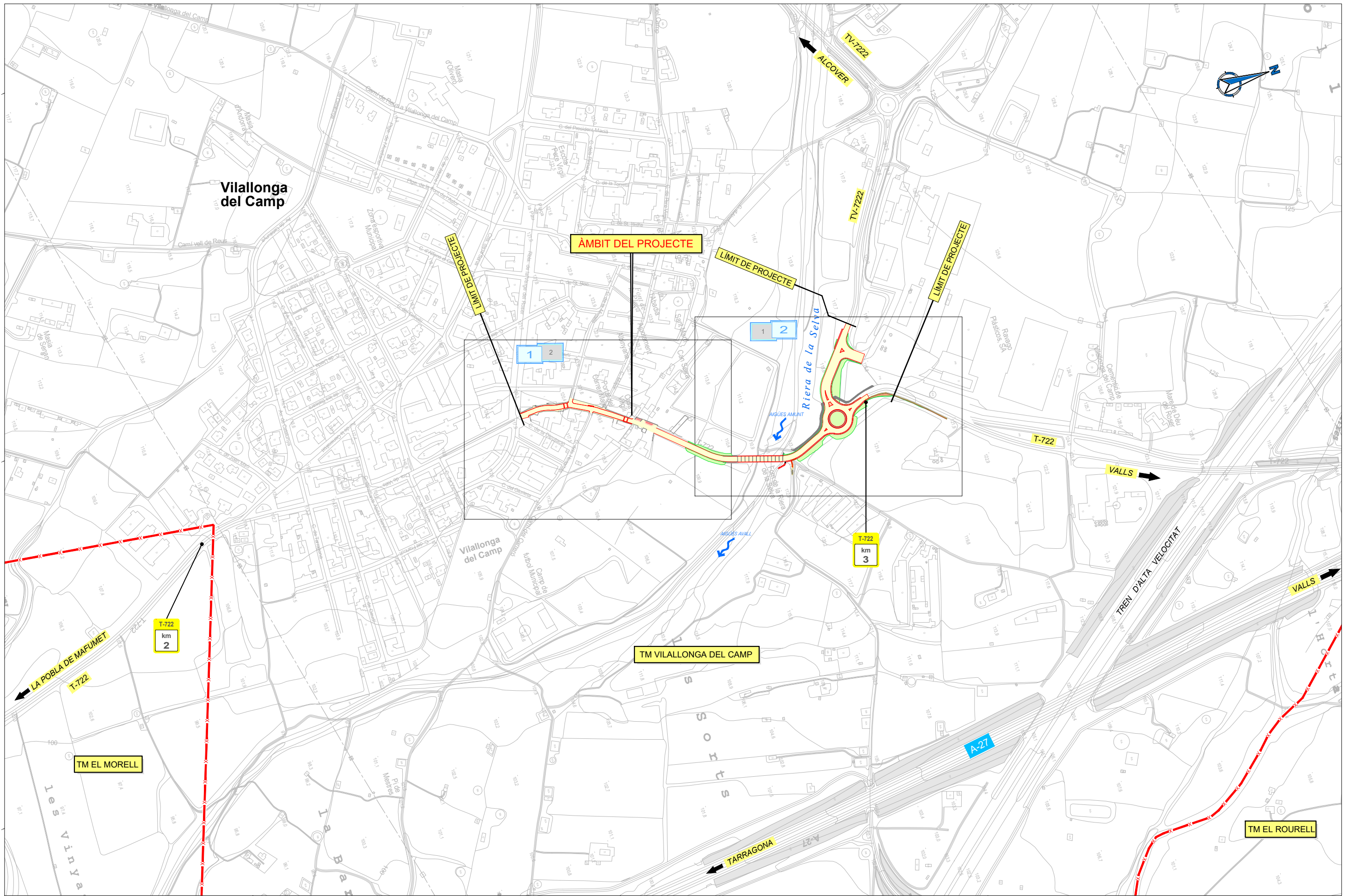
CLAU: P-06/2020



NÚM. PLÀNOL	Í N D E X	NÚM. FULLS
1	SITUACIÓ I ÍNDEX	1
2	PLÀNOL CONJUNT	
2A	CARTOGRAFIA	1
2B	ORTOFOTOMAPA	1
3	PLANTA TOPOGRÀFICA. ESTAT ACTUAL	2
4	PLANTES GENERALS. TOPOGRAFIA	5
5	PLANTES GENERALS. ORTOFOTOMAPA	5
6	DEFINICIÓ GEOMÈTRICA I EIXOS	5
7	PERFELS LONGITUDINALS	8
8	SECCIONS TIPUS	7
9	PERFELS TRANSVERSALS	22
10	DRENATGE	
10A	PLANTA ZONES INUNDABLES	1
10B	PLANTA DE DRENATGE	2
10C	DETALLS	3
11	ESTRUCTURES	11
12	SERVEIS EXISTENTS	
12A	TELEFÒNICA	1
12B	BAIXA TENSIO	1
12C	MITJA TENSIO	1
12D	XARXA D'AIGUA	1
12E	ENLLUMENAT	1
12F	GAS NATURAL	1
12G	CALVEGUERAM	1
12H	SERVEI DESCONEGUT	1
13	SERVEIS. REPOSICIONS	
13A	TELEFÒNICA	1
13D	XARXA D'AIGUA	1
13E	ENLLUMENAT	1
13F	GAS NATURAL	1
13G	CLAVEGUERAM	1
14	FERMS I PAVIMENTS	
14A	ENDERROCS I DESMUNTATGES	2
14B	FERMS I PAVIMENTS	5
14C	DETALLS	4
15	MESURES CORRECTORES	2
16	SENYALITZACIÓ	
16A	PLANTA GENERAL	2
16B	DETALLS	13
17	ENLLUMENAT	
17A	ENLLUMENAT. PLANTA GENERAL	3
17B	DETALLS	2
18	FIBRA ÒPTICA	
18A	FIBRA ÒPTICA. PLANTA GENERAL	2
18B	DETALLS F.O.	2
19	EXPROPIACIONS	
19A	EXPROPIACIONS. ORTOFOTO	2
19A	EXPROPIACIONS. CARTOGRAFIA	2
TOTAL NÚM DE FULLS		128

Aquest document està en fase de pre-registració al sistema de gestió documental de 'Diputació de Tarragona'. Fins que no es presenti al registre d'entrada de documents de la Seu Electrònica no se'n podran generar còpies autèntiques segons la Llei 39/2015 LPAC.

Aquest document està en fase de pre-registració al sistema de gestió documental de 'Diputació de Tarragona'. Fins que no es presenti al registre d'entrada de documents de la Seu Electrònica no se'n podran generar còpies autèntiques segons la Llei 39/2015 LPAC.



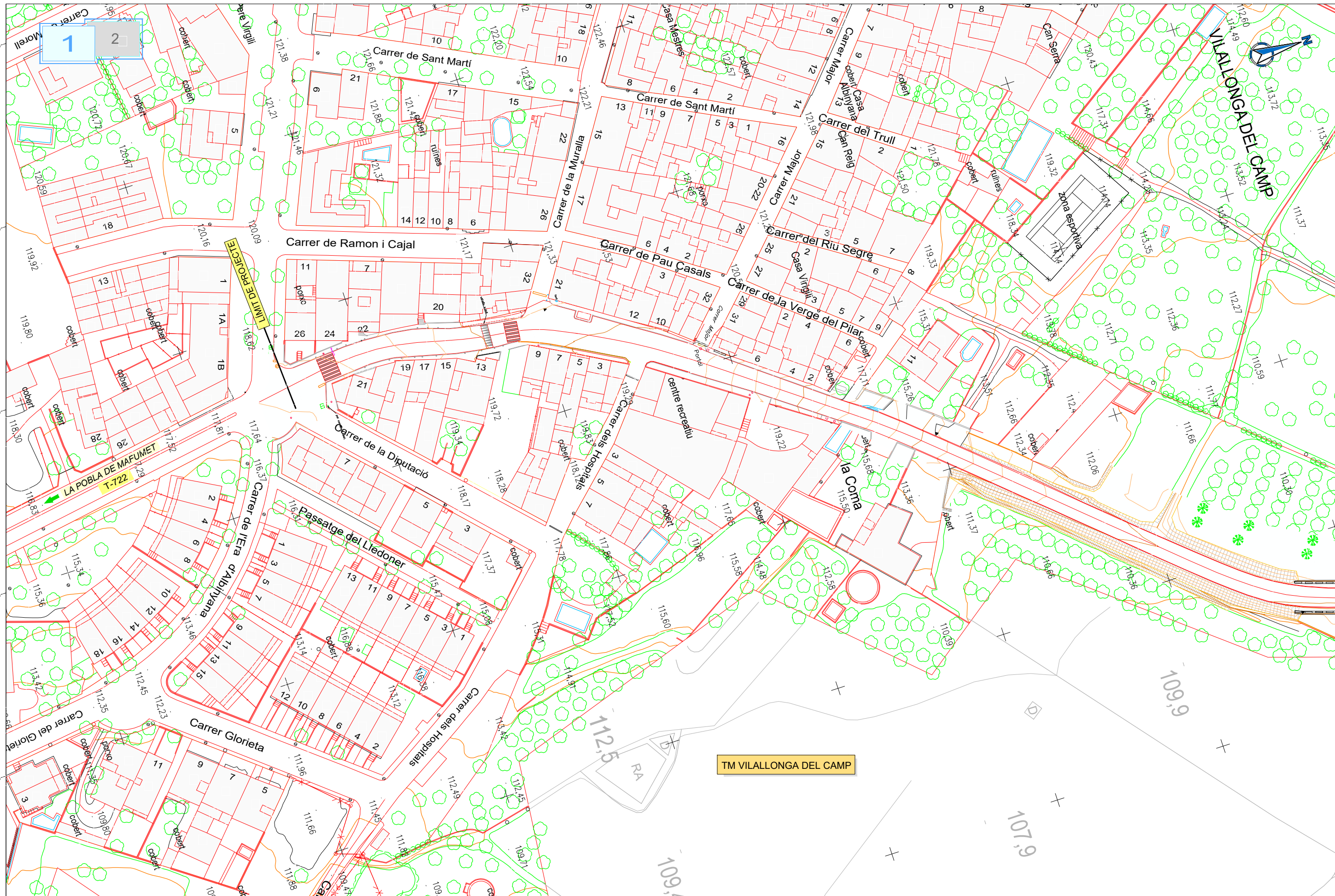
<p>DIPUTACIÓ DE TARRAGONA SERVEI D'ASSISTÈNCIA AL TERRITORI</p>	<p>CLAU P-06/2020</p>	<p>TÍTOL DEL PROJECTE PROJECTE CONSTRUCTIU DE ROTONDA A LA INTERSECCIÓ ENTRE LES CARRETERES T-722 I LA TV-722 A VILALLONGA DEL CAMP</p>	<p>DATA JUNY 2020</p>	<p>EL CAP DE L'ÀREA DEL S.A.T. L'ENGINYER DE CAMINS, CANALS I PORTS JAUME VIDAL GONZÁLEZ</p>	<p>EL CAP DE SERVEI DE PROJECTES I OBRES L'ENGINYER CIVIL CARLOS LOZANO SÁNCHEZ</p>	<p>ESCALES A1 = 1/5.000 A3 = 1/10.000</p>	<p>TÍTOL DEL PLÀNOL PLÀNOL DE CONJUNT CARTOGRAFIA</p>	<p>PLÀNOL N.ºM. 2.A</p>	<p>FULL 1 DE 1</p>
	<p>El dia 09/07/2020 a les 14:09:12 i Tume Vidal González - DNI: ** (S) el dia 09/07/2020 a les 14:14:56</p>								

Aquest document està en fase de pre-registrat al sistema de gestió documental de 'Diputació de Tarragona'. Fins que no es presenti al registre d'entrada de la Seu Electrònica no se'n podran generar còpies autèntiques segons la Llei 39/2015 LPAC.



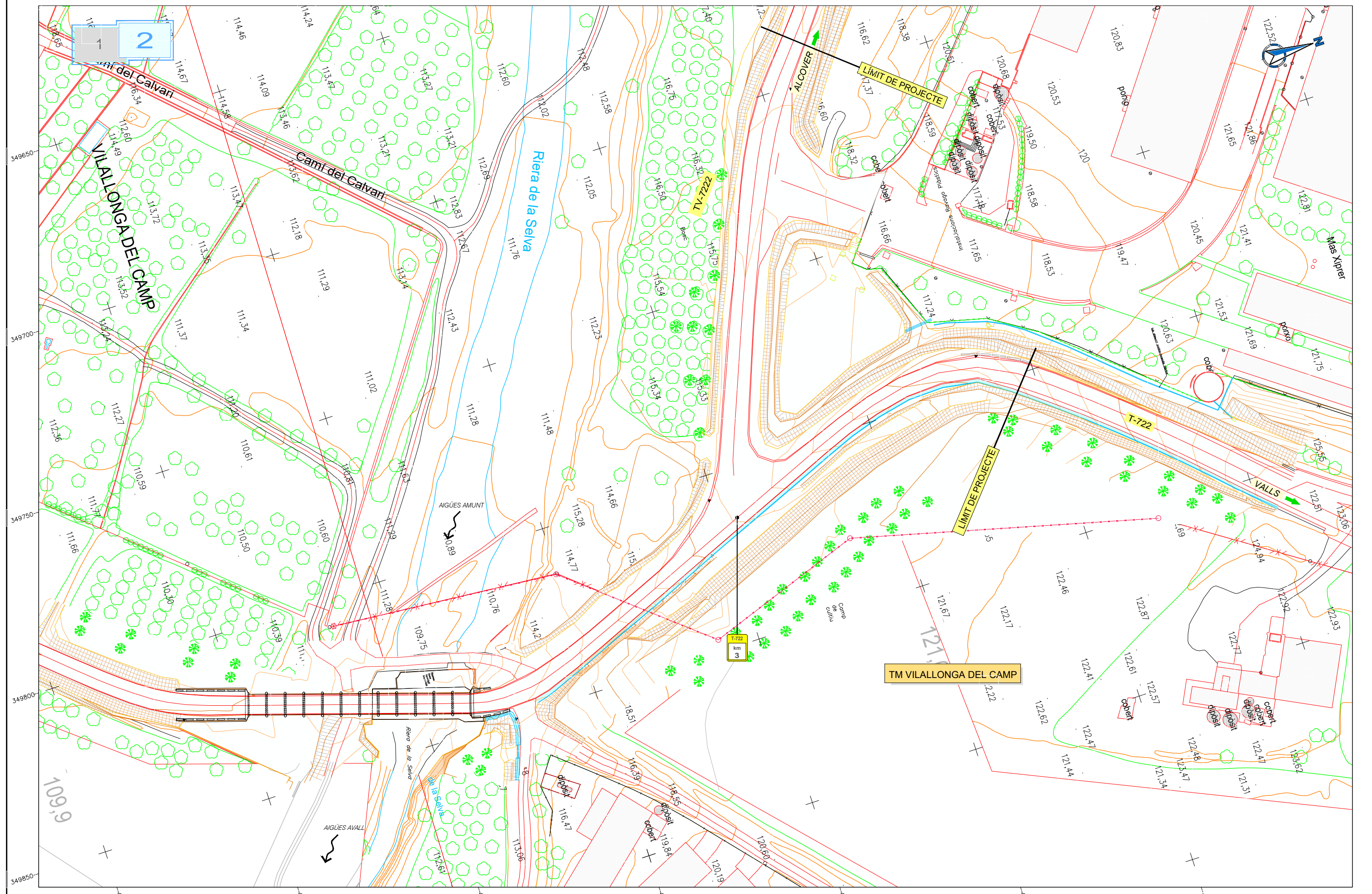
DIPUTACIÓ DE TARRAGONA SERVEI D'ASSISTÈNCIA AL TERRITORI	CLAU P-06/2020	TÍTOL DEL PROJECTE PROJECTE CONSTRUCTIU DE ROTONDA A LA INTERSECCIÓ ENTRE LES CARRETERES T-722 I LA TV-722 A VILALLONGA DEL CAMP	DATA JUNY 2020	EL CAP DE L'ÀREA DEL S.A.T. L'ENGINYER DE CAMINS, CANALS I PORTS 	EL CAP DE SERVEI DE PROJECTES I OBRES L'ENGINYER CIVIL 	ESCALES A1 = 1/5.000 A3 = 1/10.000	TÍTOL DEL PLANOL PLANOL DE CONJUNT ORTOFOTO	PLANOL NÚM. 2.B	FULL 1 DE 1
	SÍMBOLE ELECTROTECNIC DE L'ENGINYERIA CIVIL Carlos Lozano Sánchez - DNI: 11.881.011 - el dia 09/07/2020 a les 14:09:12 i Jaume Vidal González - DNI: 11.881.011 - el dia 09/07/2020 a les 14:14:56								

Aquest document està en fase de pre-registrat al sistema de gestió documental de 'Diputació de Tarragona'. Fins que no es presenti al registre d'entrada de documents de la Seu Electrònica no se'n podran generar còpies autèntiques segons la Llei 39/2015 LPAC.



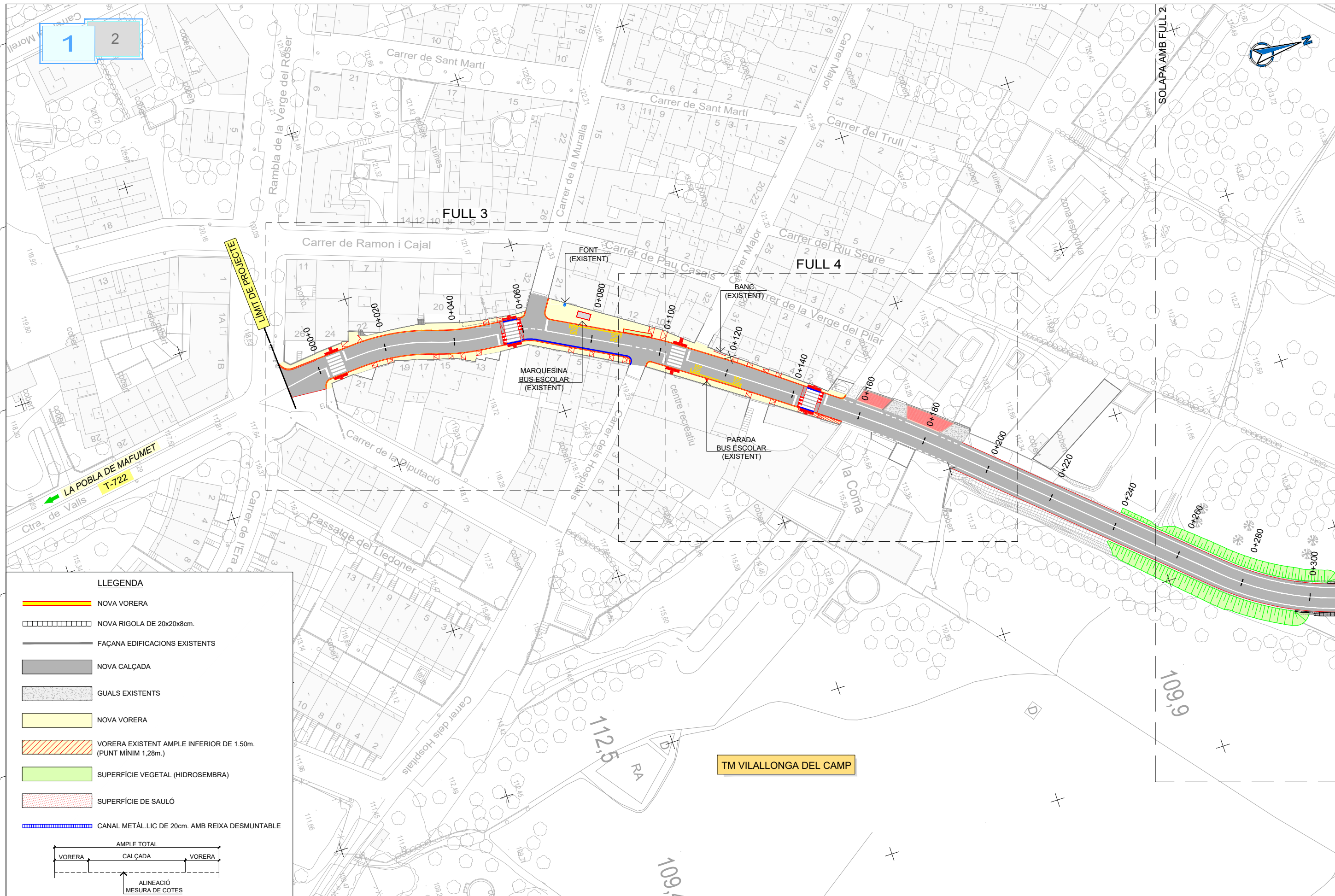
DIPUTACIÓ DE TARRAGONA SERVEI D'ASSISTÈNCIA AL TERRITORI	CLAU P-06/2020	TITOL DEL PROJECTE PROJECTE CONSTRUCTIU DE ROTONDA A LA INTERSECCIÓ ENTRE LES CARRETERES T-722 I LA TV-7222 A VILALLONGA DEL CAMP	DATA JUNY 2020	EL CAP DE L'ÀREA DEL S.A.T. L'ENGINYER DE CAMINS, CANALS I PORTS JAUME VIDAL GONZÁLEZ	EL CAP DE SERVEI DE PROJECTES I OBRES L'ENGINYER CIVIL CARLOS LOZANO SÁNCHEZ	ESCALES A1 = 1/500 A3 = 1/1.000	TITOL DEL PLANOL PLANTA TOPOGRÀFICA ESTAT ACTUAL	PLANOL NÚM. 3	FULL 1 DE 2
	<small> SÍMBOLETS ELECTRÒNIC: CARLOS LOZANO SÁNCHEZ - 11/07/2020 a les 14:09:12 i Jaume Vidal González - DNI: 11111111 el dia 09/07/2020 a les 14:14:56 </small>								

Aquest document està en fase de pre-registrat al sistema de gestió documental de 'Diputació de Tarragona'. Fins que no es presenti al registre d'entrada de documents de la Seu Electrònica no se'n podran generar còpies autèntiques segons la Llei 39/2015 LPAC.



<p>DIPUTACIÓ DE TARRAGONA SERVEI D'ASSISTÈNCIA AL TERRITORI</p>	<p>CLAU P-06/2020</p>	<p>TÍTOL DEL PROJECTE PROJECTE CONSTRUCTIU DE ROTONDA A LA INTERSECCIÓ ENTRE LES CARRETERES T-722 I LA TV-7222 A VILALLONGA DEL CAMP</p>	<p>DATA JUNY 2020</p>	<p>EL CAP DE L'ÀREA DEL S.A.T. L'ENGINYER DE CAMINS, CANALS I PORTS JAUME VIDAL GONZÁLEZ</p>	<p>EL CAP DE SERVEI DE PROJECTES I OBRES L'ENGINYER CIVIL CARLOS LOZANO SÁNCHEZ</p>	<p>ESCALES A1 = 1/500 A3 = 1/1.000</p>	<p>TÍTOL DEL PLANOL PLANTA TOPOGRÀFICA ESTAT ACTUAL</p>	<p>PLANOL NÚM. 3</p>	<p>FULL 2 DE 2</p>
	<p>SIEMPRE ELECTRÒNICament a l'entrada de documents de la Seu Electrònica no se'n podran generar còpies autèntiques segons la Llei 39/2015 LPAC.</p>								

Aquest document està en fase de pre-registrat al sistema de gestió documental de 'Diputació de Tarragona'. Fins que no es presenti al registre d'entrada de la Seu Electrònica no se'n podran generar còpies autèntiques segons la Llei 39/2015 LPAC.



LLEGGENDA

- NOVA VORERA
- NOVA RIGOLA DE 20x20x8cm.
- FAÇANA EDIFICACIONS EXISTENTS
- NOVA CALÇADA
- GUALS EXISTENTS
- NOVA VORERA
- VORERA EXISTENT AMPLA INFERIOR DE 1.50m. (PUNT MÍNIM 1,28m.)
- SUPERFÍCIE VEGETAL (HIROSEMBRA)
- SUPERFÍCIE DE SAULÓ
- CANAL METÀL·LIC DE 20cm. AMB REIXA DESMUNTABLE

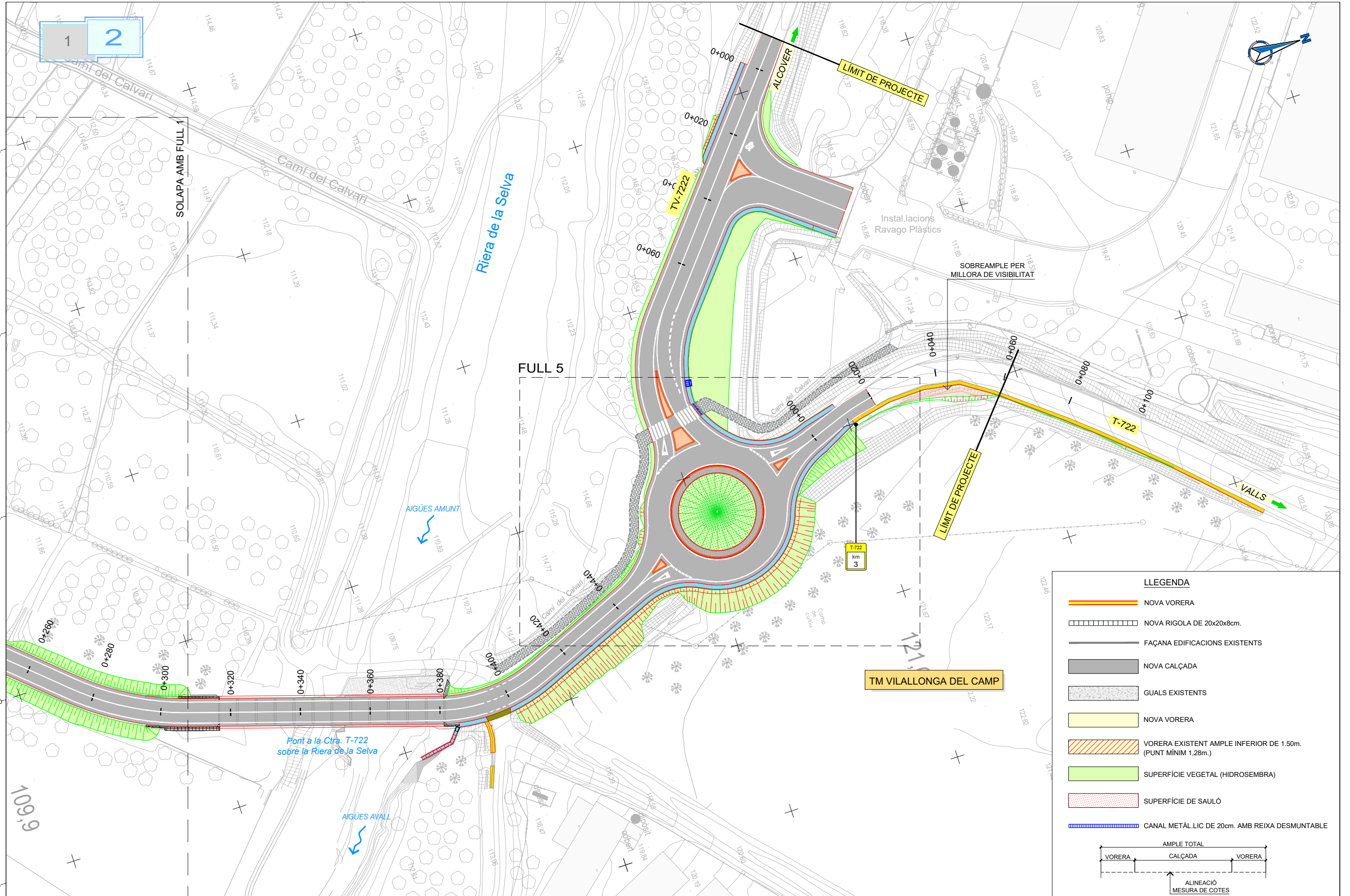
AMPLITUD TOTAL

VORERA CALÇADA VORERA

ALINEACIÓ MESURA DE COTES

<p>DIPUTACIÓ DE TARRAGONA SERVEI D'ASSISTÈNCIA AL TERRITORI</p>	<p>CLAU</p> <p>P-06/2020</p>	<p>TÍTOL DEL PROJECTE</p> <p>PROJECTE CONSTRUCTIU DE ROTONDA A LA INTERSECCIÓ ENTRE LES CARRETERES T-722 I LA TV-7222 A VILALLONGA DEL CAMP</p>	<p>DATA</p> <p>JUNY 2020</p>	<p>EL CAP DE L'ÀREA DEL S.A.T. L'ENGINYER DE CAMINS, CANALS I PORTS</p> <p>JAUME VIDAL GONZÁLEZ</p>	<p>EL CAP DE SERVEI DE PROJECTES I OBRES L'ENGINYER CIVIL</p> <p>CARLOS LOZANO SÁNCHEZ</p>	<p>ESCALES</p> <p>A1 = 1/500 A3 = 1/1.000</p>	<p>TÍTOL DEL PLANOL</p> <p>PLANTES GENERALS TOPOGRAFIA</p>	<p>PLANOL NÚM.</p> <p>4</p>	<p>FULL</p> <p>1 DE 5</p>
--	------------------------------	--	------------------------------	---	--	---	---	-----------------------------	---------------------------

Aquest document està en fase de pre-registrat al sistema de gestió documental de 'Diputació de Tarragona'. Fins que no es presenti al registre d'entrada de documents de la Seu Electrònica no se'n podran generar còpies autèntiques segons la Llei 39/2015 LPAC.



LLEGGENDA

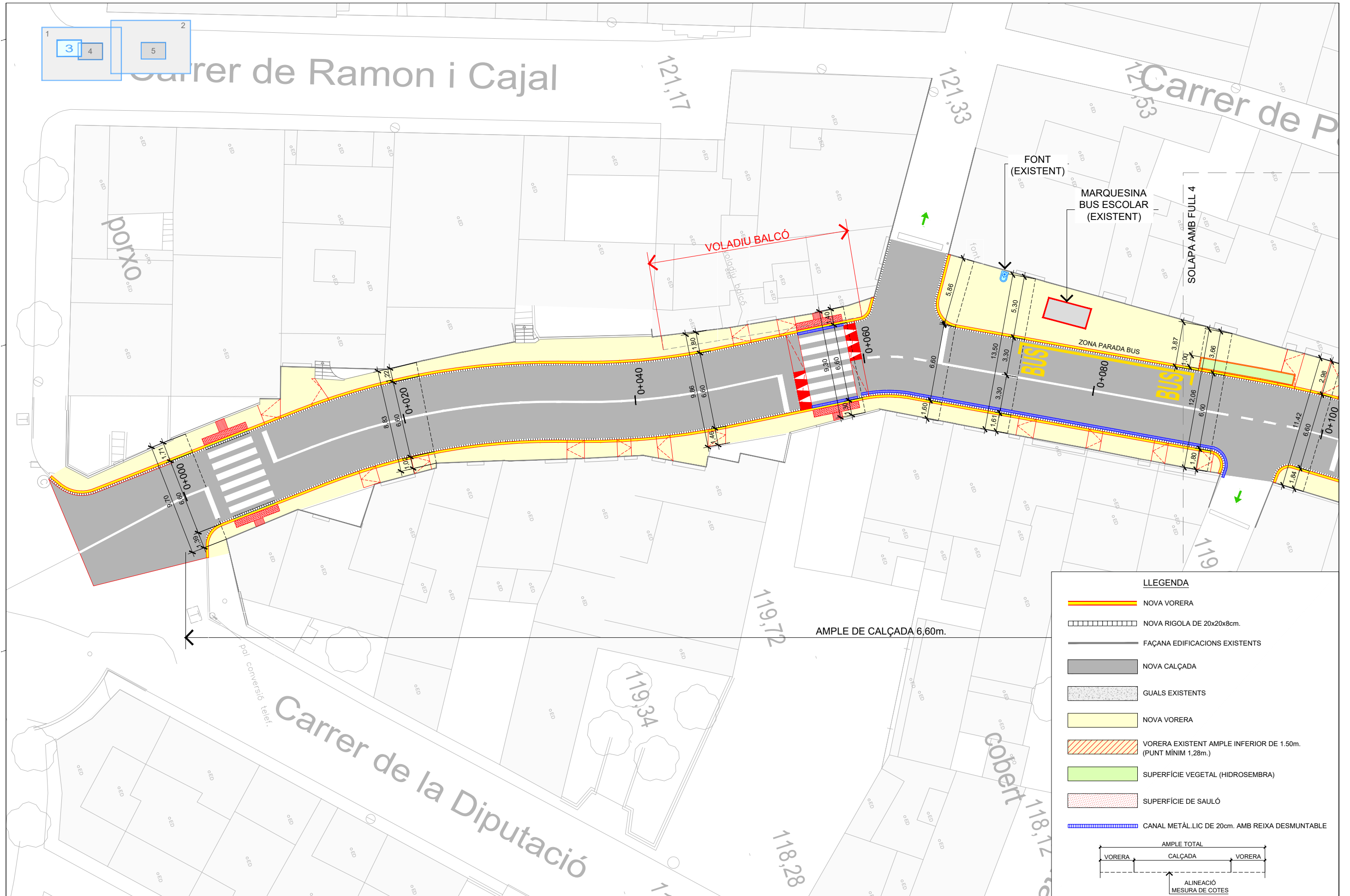
- NOVA VORERA
- NOVA RIGOLA DE 20x20x8cm.
- FAÇANA EDIFICACIONS EXISTENTS
- NOVA CALÇADA
- GUALS EXISTENTS
- NOVA VORERA
- VORERA EXISTENT AMPLA INFERIOR DE 1.50m. (PUNT MÍNIM 1.28m.)
- SUPERFÍCIE VEGETAL (HIDROSEMBRA)
- SUPERFÍCIE DE SAULÓ
- CANAL METÀL·LIC DE 20cm. AMB REIXA DESMUNTABLE

ALINEACIÓ MESURA DE COTES

AMPLA TOTAL

VORERA CALÇADA VORERA

Aquest document està en fase de pre-registrat al sistema de gestió documental de 'Diputació de Tarragona'. Fins que no es presenti al registre d'entrada de documents de la Seu Electrònica no se'n podran generar còpies autèntiques segons la Llei 39/2015 LPAC.



LLEGGENDA

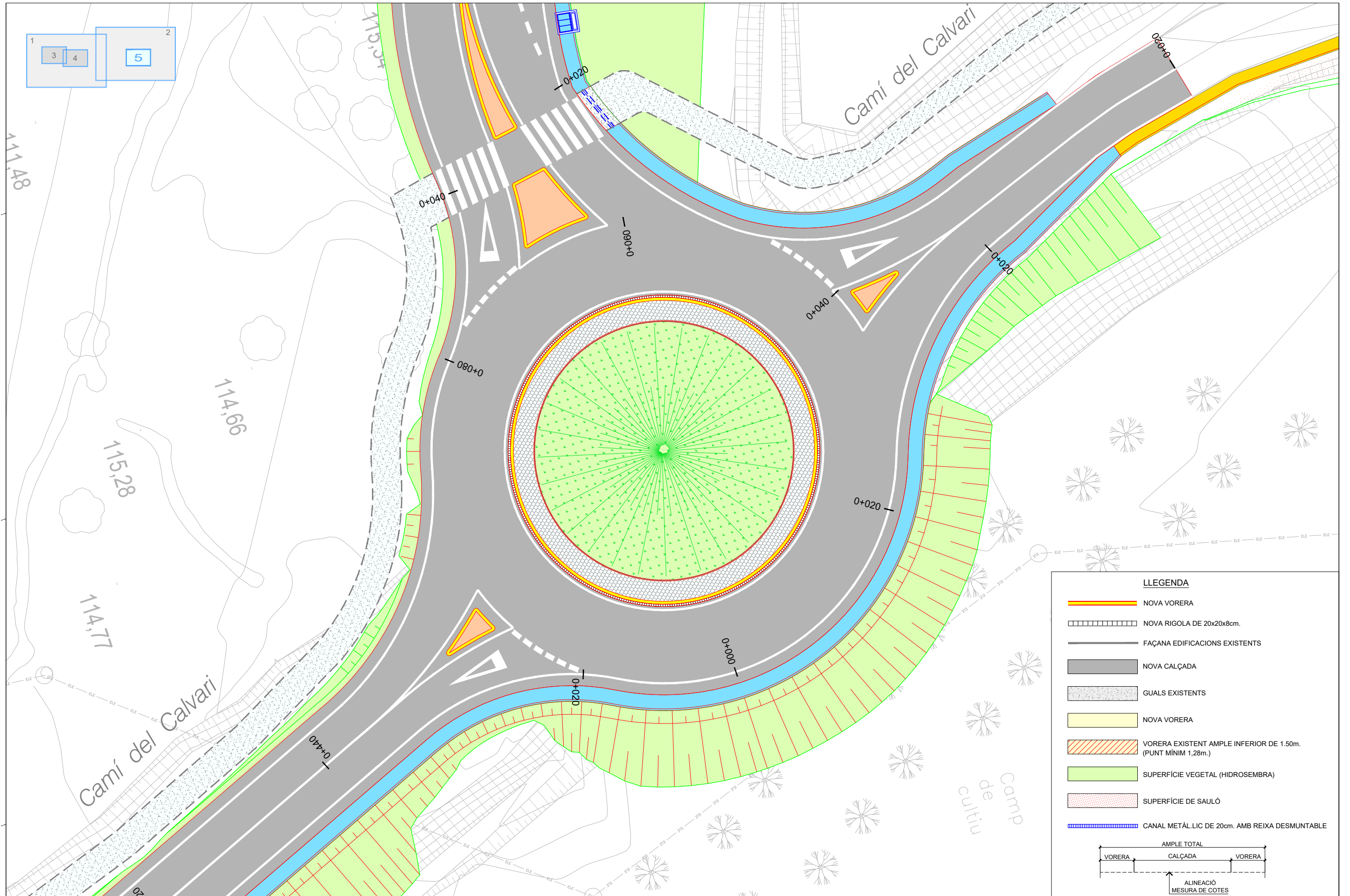
- NOVA VORERA
- NOVA RIGOLA DE 20x20x8cm.
- FAÇANA EDIFICACIONS EXISTENTS
- NOVA CALÇADA
- GUALS EXISTENTS
- NOVA VORERA
- VORERA EXISTENT AMPLE INFERIOR DE 1.50m. (PUNT MÍNIM 1,28m.)
- SUPERFÍCIE VEGETAL (HIDROSEMBRA)
- SUPERFÍCIE DE SAULÓ
- CANAL METÀL·LIC DE 20cm. AMB REIXA DESMUNTABLE

AMPLITUD TOTAL

VORERA CALÇADA VORERA

ALINEACIÓ MESURA DE COTES

Aquest document està en fase de pre-registrat al sistema de gestió documental de 'Diputació de Tarragona'. Fins que no es presenti al registre d'entrada de documents de la Seu Electrònica no se'n podran generar còpies autèntiques segons la Llei 39/2015 LPAC.



LLEGENDA

- NOVA VORERA
- NOVA RIGOLA DE 20x20x8cm.
- FAÇANA EDIFICACIONS EXISTENTS
- NOVA CALÇADA
- GUALS EXISTENTS
- NOVA VORERA
- VORERA EXISTENT AMPLE INFERIOR DE 1.50m. (PUNT MÍNIM 1,28m.)
- SUPERFÍCIE VEGETAL (HIDROSEMBRA)
- SUPERFÍCIE DE SAULÓ
- CANAL METÀL·LIC DE 20cm. AMB REIXA DESMUNTABLE

AMPLITUD TOTAL

VORERA CALÇADA VORERA

ALINEACIÓ MESURA DE COTES

Aquest document està en fase de pre-registrat al sistema de gestió documental de 'Diputació de Tarragona'. Fins que no es presenti al registre d'entrada de documents de la Seu Electrònica no se'n podran generar còpies autèntiques segons la Llei 39/2015 LPAC.



LLEGGENDA

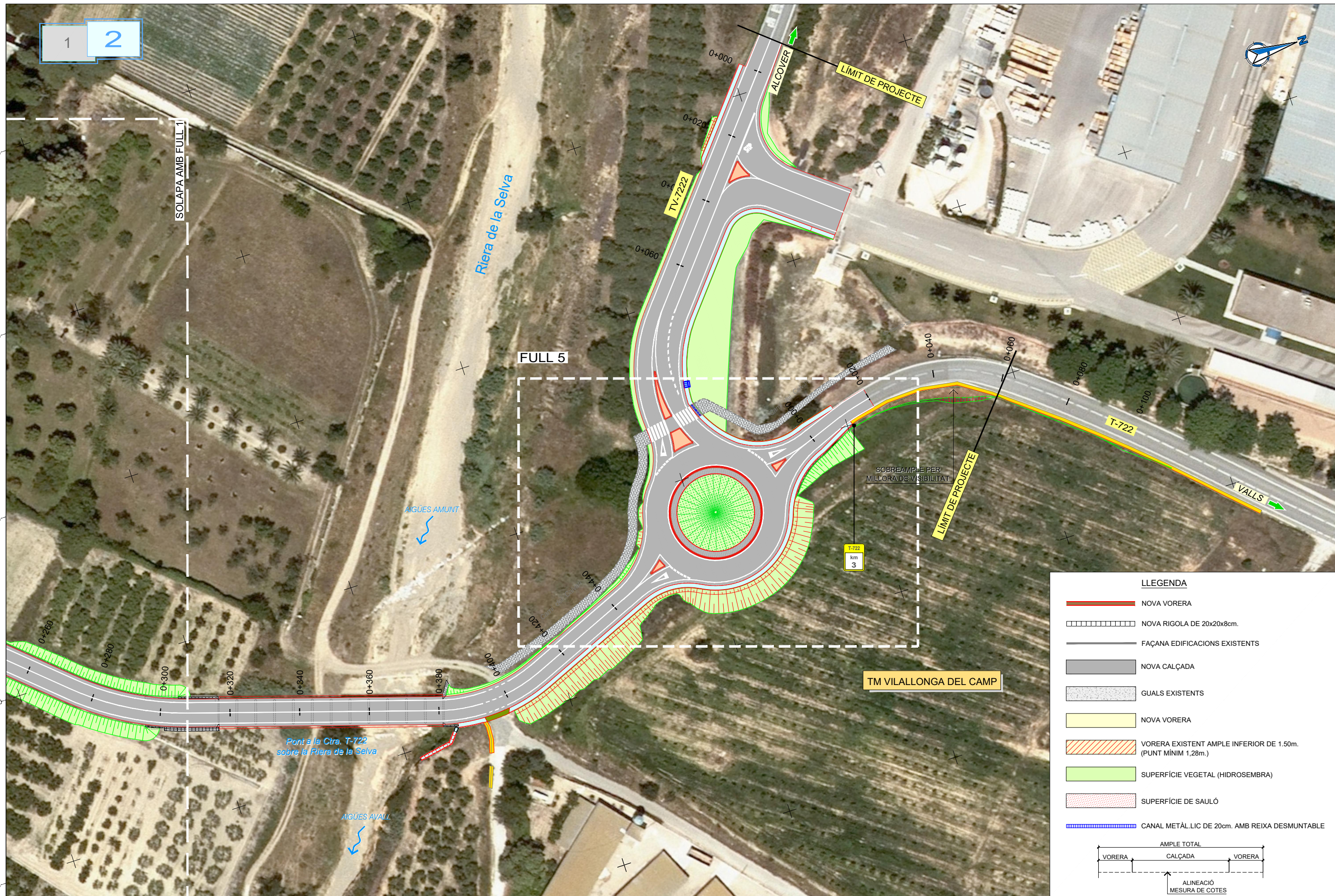
- NOVA VORERA
- NOVA RIGOLA DE 20x20x8cm.
- FAÇANA EDIFICACIONS EXISTENTS
- NOVA CALÇADA
- GUALS EXISTENTS
- NOVA VORERA
- VORERA EXISTENT AMPLE INFERIOR DE 1.50m. (PUNT MÍNIM 1,28m.)
- SUPERFÍCIE VEGETAL (HIROSEMBRA)
- SUPERFÍCIE DE SAULÓ
- CANAL METÀL·LIC DE 20cm. AMB REIXA DESMUNTABLE

AMPLE TOTAL

VORERA CALÇADA VORERA

ALINEACIÓ MESURA DE COTES

Aquest document està en fase de pre-registrat al sistema de gestió documental de 'Diputació de Tarragona'. Fins que no es presenti al registre d'entrada de documents de la Seu Electrònica no se'n podran generar còpies autèntiques segons la Llei 39/2015 LPAC.



LLEGGENDA

- NOVA VORERA
- NOVA RIGOLA DE 20x20x8cm.
- FAÇANA EDIFICACIONS EXISTENTS
- NOVA CALÇADA
- GUALS EXISTENTS
- NOVA VORERA
- VORERA EXISTENT AMPLIE INFERIOR DE 1.50m. (PUNT MÍNIM 1.28m.)
- SUPERFÍCIE VEGETAL (HIDROSEMBRA)
- SUPERFÍCIE DE SAULÓ
- CANAL METÀL·LIC DE 20cm. AMB REIXA DESMUNTABLE

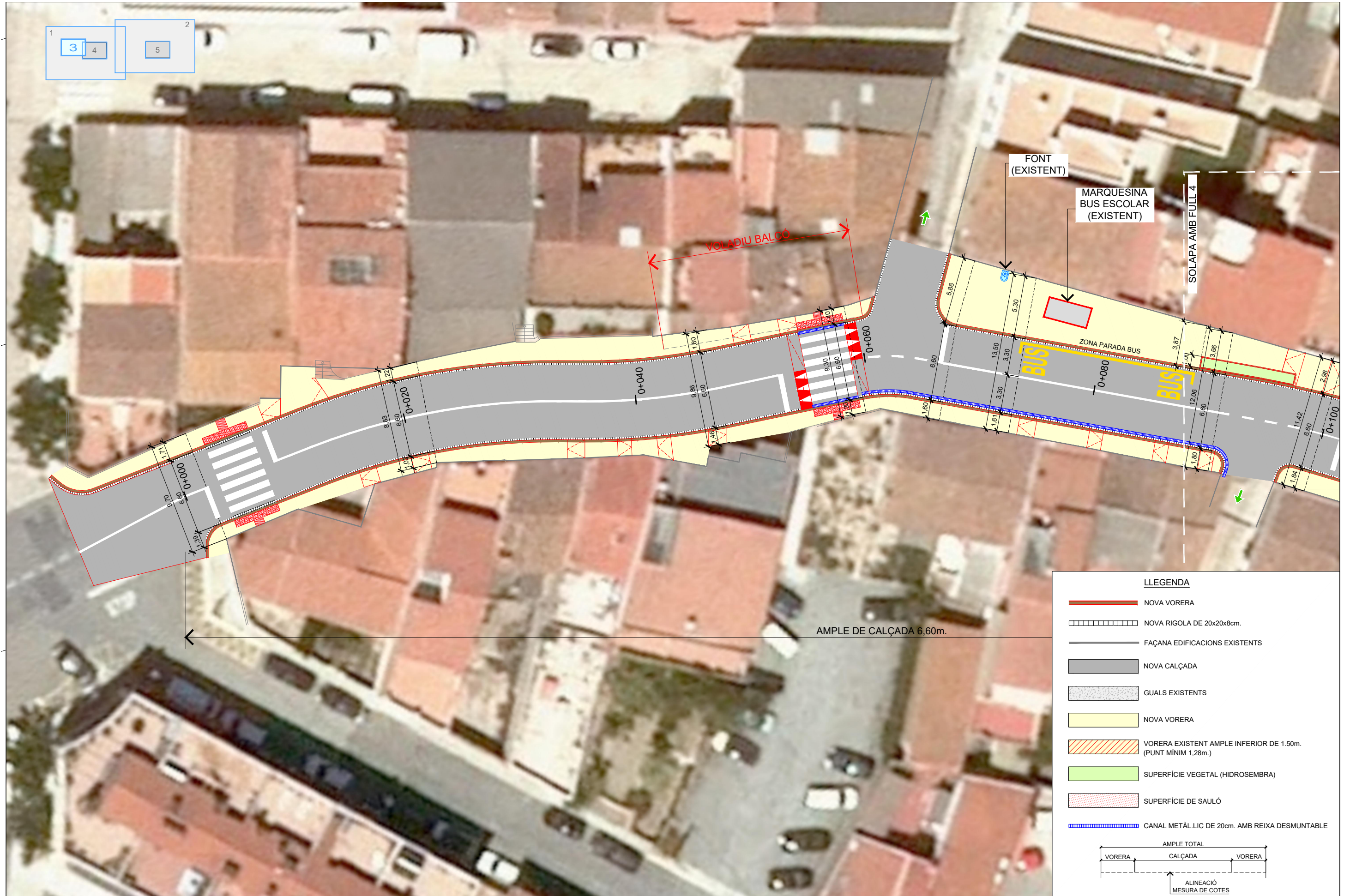
AMPLIE TOTAL

VORERA CALÇADA VORERA

ALINEACIÓ
MESURA DE COTES

DIPUTACIÓ DE TARRAGONA <small>SISTEMA ELECTRONIC DE REGISTRE I PRESENTACIÓ DE DOCUMENTS</small> <small>SERVEI D'ASSISTÈNCIA AL TERRITORI</small>	CLAU P-06/2020	TÍTOL DEL PROJECTE PROJECTE CONSTRUCTIU DE ROTONDA A LA INTERSECCIÓ ENTRE LES CARRETERES T-722 I LA TV-7222 A VILALLONGA DEL CAMP	DATA JUNY 2020	EL CAP DE L'ÀREA DEL S.A.T. L'ENGINYER DE CAMINS, CANALS I PORTS JAUME VIDAL GONZÁLEZ	EL CAP DE SERVEI DE PROJECTES I OBRES L'ENGINYER CIVIL CARLOS LOZANO SÁNCHEZ	ESCALES A1 = 1/500 A3 = 1/1.000	TÍTOL DEL PLANOL PLANTES GENERALS ORTOFOTOMAPA	PLANOL NÚM. 5	FULL 2 DE 5
---	--------------------------	---	--------------------------	--	--	---------------------------------------	--	-------------------------	-----------------------

Aquest document està en fase de pre-registrat al sistema de gestió documental de 'Diputació de Tarragona'. Fins que no es presenti al registre d'entrada de documents de la Seu Electrònica no se'n podran generar còpies autèntiques segons la Llei 39/2015 LPAC.

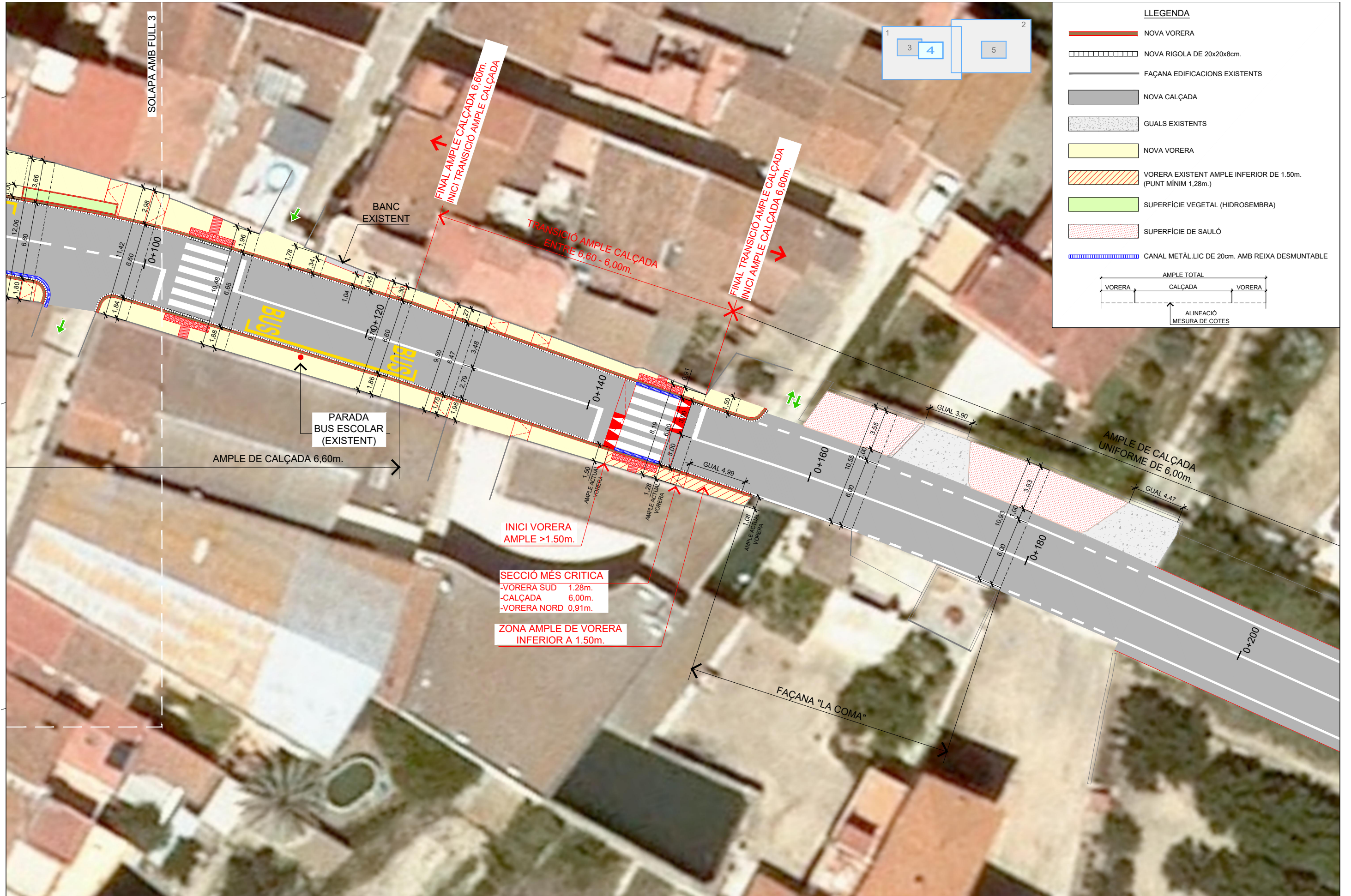


LLEGGENDA

- NOVA VORERA
- NOVA RIGOLA DE 20x20x8cm.
- FAÇANA EDIFICACIONS EXISTENTS
- NOVA CALÇADA
- GUALS EXISTENTS
- NOVA VORERA
- VORERA EXISTENT AMPLER INFERIOR DE 1.50m. (PUNT MÍNIM 1,28m.)
- SUPERFÍCIE VEGETAL (HIDROSEMBRA)
- SUPERFÍCIE DE SAULÓ
- CANAL METÀL·LIC DE 20cm. AMB REIXA DESMUNTABLE

AMPLER TOTAL
 VORERA CALÇADA VORERA
 ALINEACIÓ MESURA DE COTES

Aquest document està en fase de pre-registrat al sistema de gestió documental de 'Diputació de Tarragona'. Fins que no es presenti al registre d'entrada de documents de la Seu Electrònica no se'n podran generar còpies autèntiques segons la Llei 39/2015 LPAC.



LLEGGENDA

- NOVA VORERA
- NOVA RIGOLA DE 20x20x8cm.
- FAÇANA EDIFICACIONS EXISTENTS
- NOVA CALÇADA
- GUALS EXISTENTS
- NOVA VORERA
- VORERA EXISTENT AMPLE INFERIOR DE 1.50m. (PUNT MÍNIM 1,28m.)
- SUPERFÍCIE VEGETAL (HIDROSEMBRA)
- SUPERFÍCIE DE SAULÓ
- CANAL METÀL·LIC DE 20cm. AMB REIXA DESMUNTABLE

AMPLE TOTAL

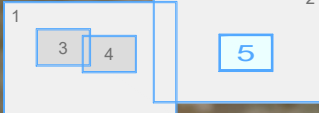
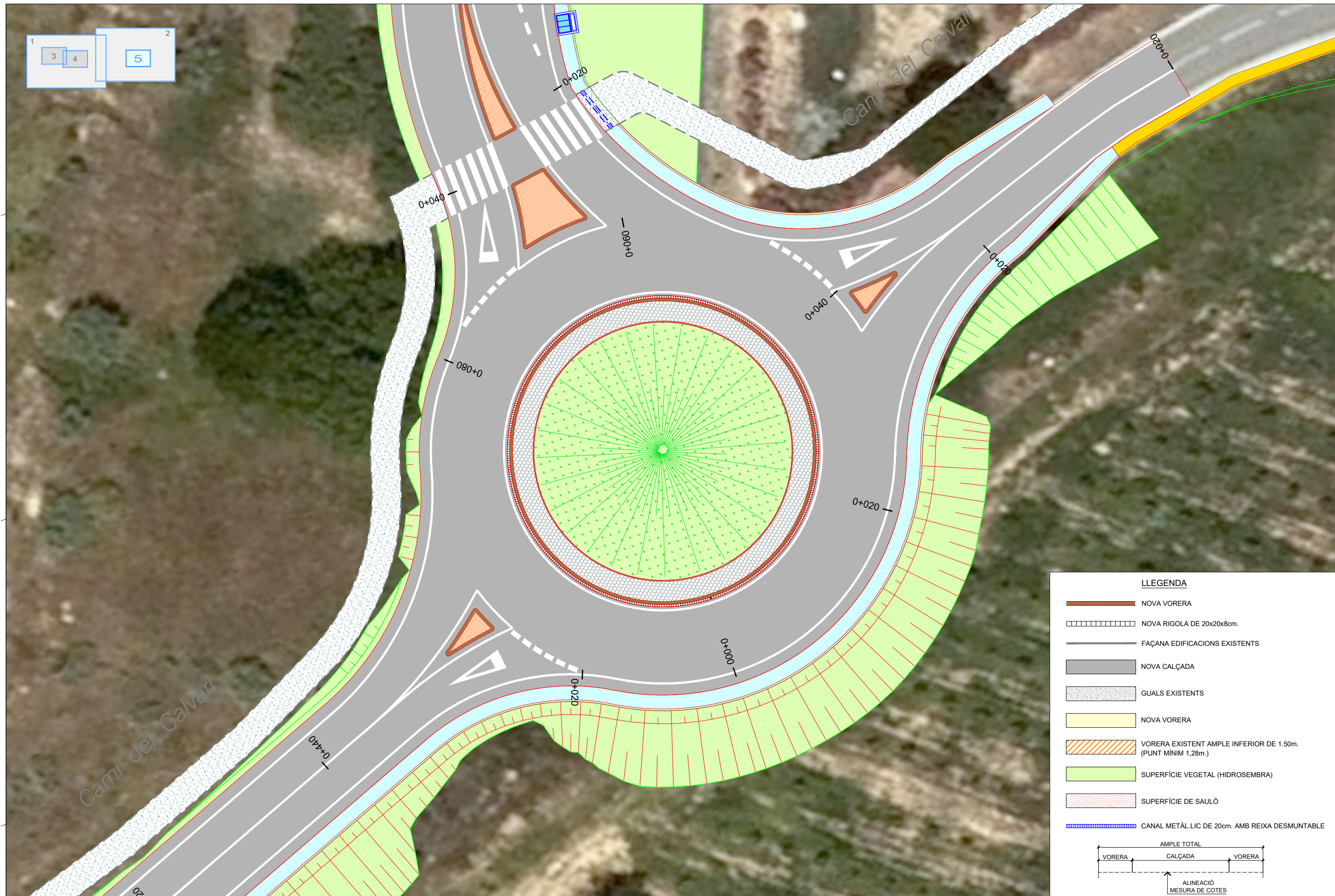
VORERA CALÇADA VORERA

ALINEACIÓ
MESURA DE COTES

SECCIÓ MÉS CRÍTICA
 -VORERA SUD 1,28m.
 -CALÇADA 6,00m.
 -VORERA NORD 0,91m.

ZONA AMPLE DE VORERA INFERIOR A 1.50m.

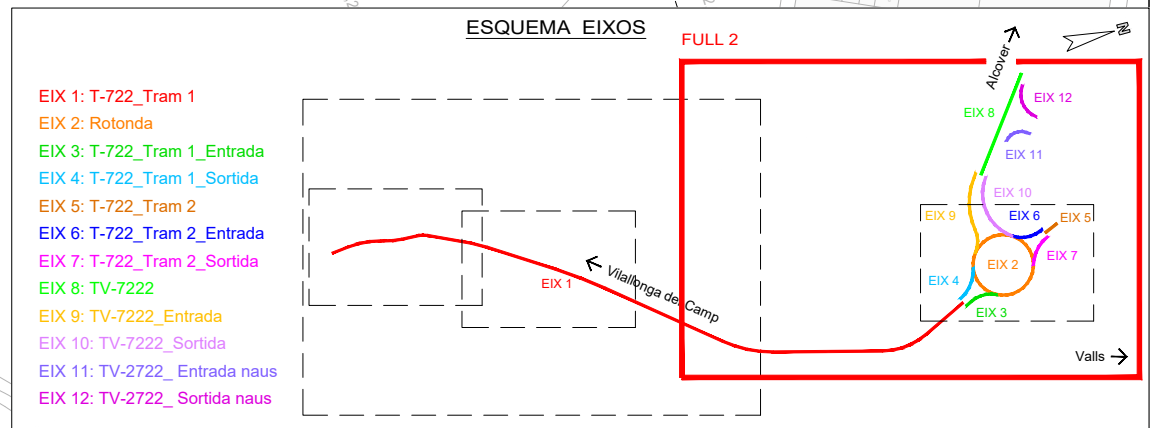
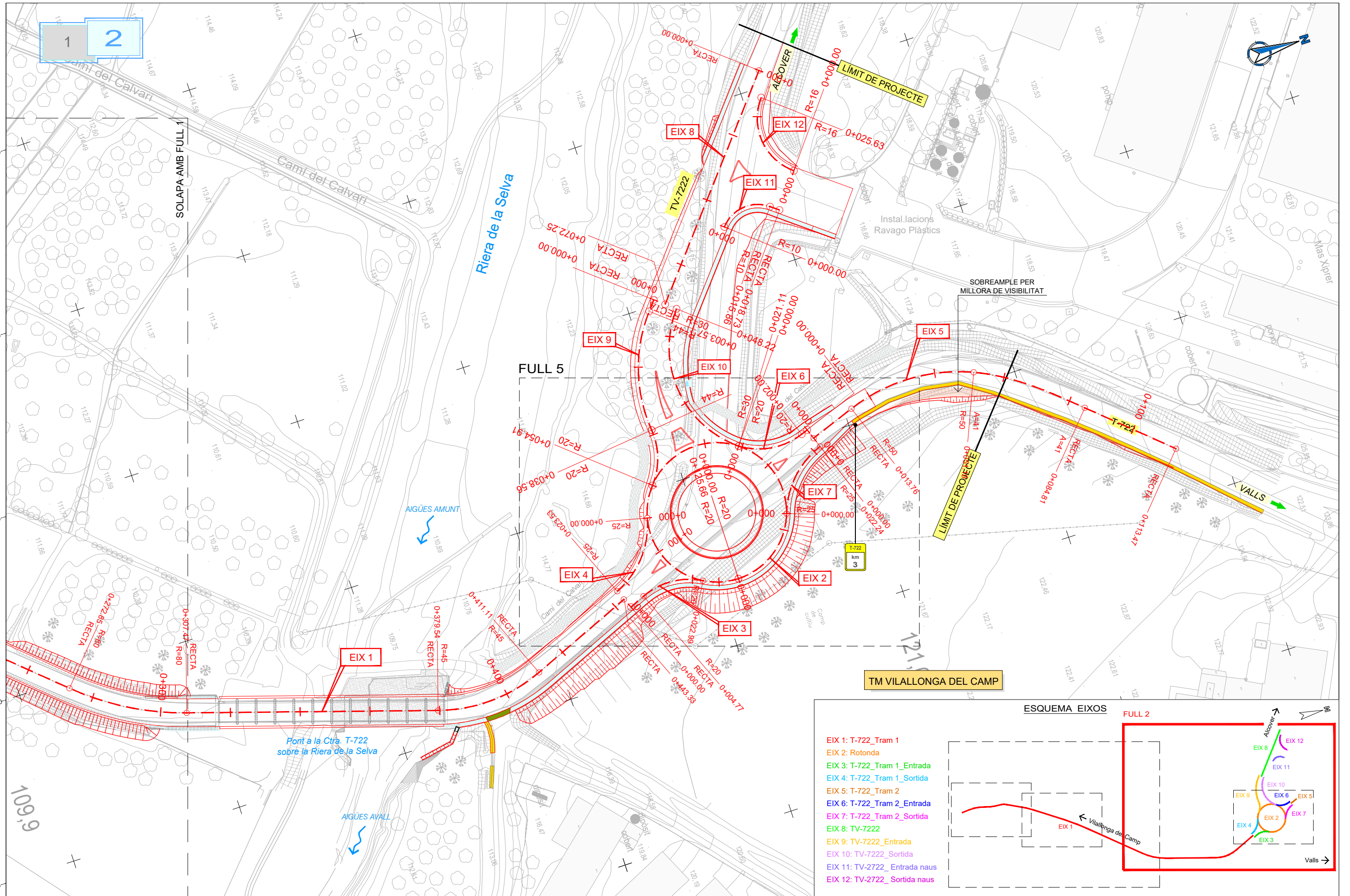
Aquest document està en fase de pre-registrat al sistema de gestió documental de 'Diputació de Tarragona'. Fins que no es presenti al registre d'entrada de documents de la Seu Electrònica no se'n podran generar còpies autèntiques segons la Llei 39/2015 LPAC.



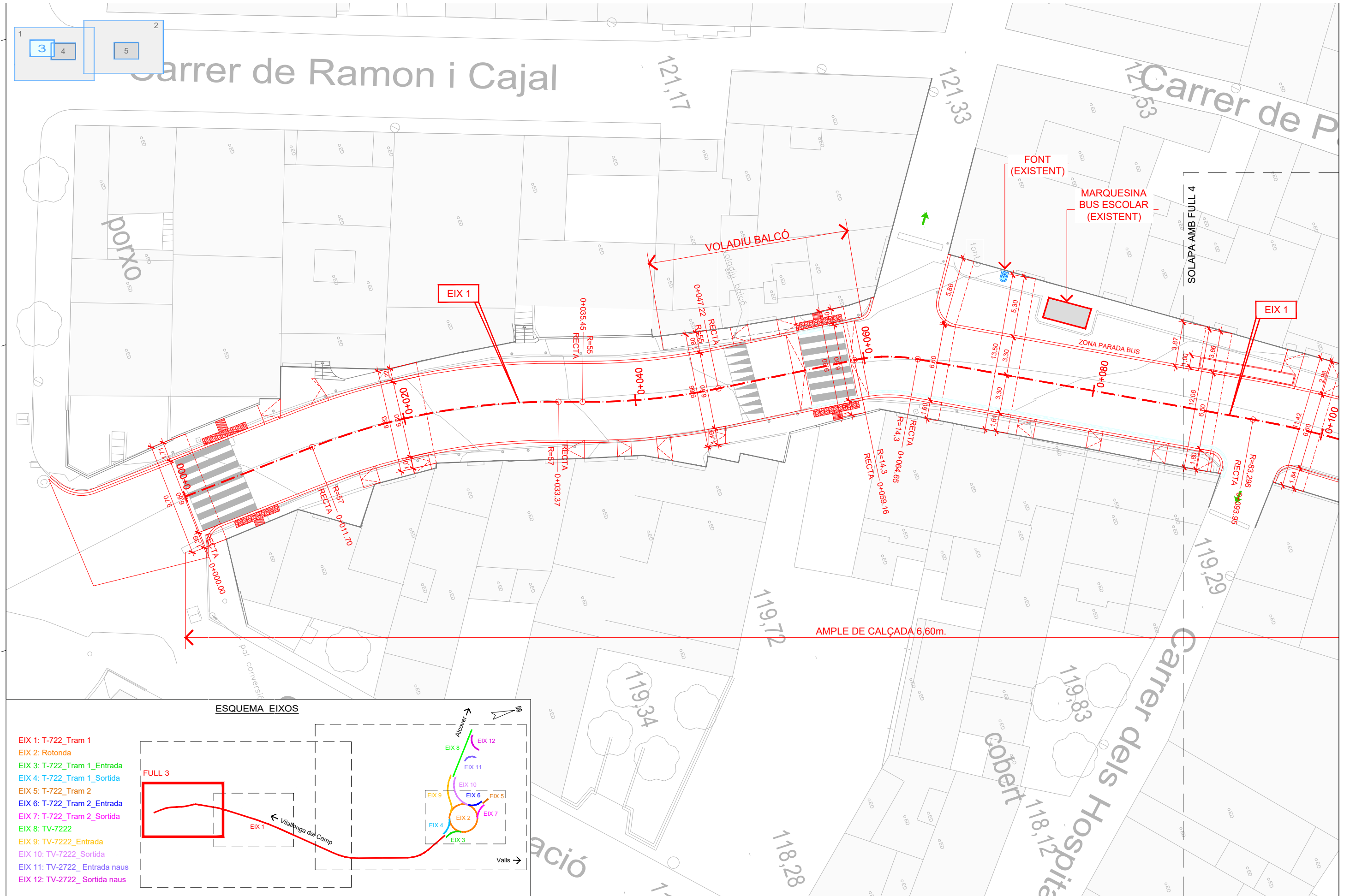
LLEGGENDA

- NOVA VORERA
- NOVA RIGOLA DE 20x20x8cm.
- FAÇANA EDIFICACIONS EXISTENTS
- NOVA CALÇADA
- GUALS EXISTENTS
- NOVA VORERA
- VORERA EXISTENT AMPLE INFERIOR DE 1.50m. (PUNT MÍNIM 1.28m.)
- SUPERFÍCIE VEGETAL (HIDROSEMBRA)
- SUPERFÍCIE DE SAULÓ
- CANAL METÀL·LIC DE 20cm. AMB REIXA DESMUNTABLE

Aquest document està en fase de pre-registració al sistema de gestió documental de 'Diputació de Tarragona'. Fins que no es presenti al registre d'entrada de la Seu Electrònica no se'n podran generar còpies autèntiques segons la Llei 39/2015 LPAC.

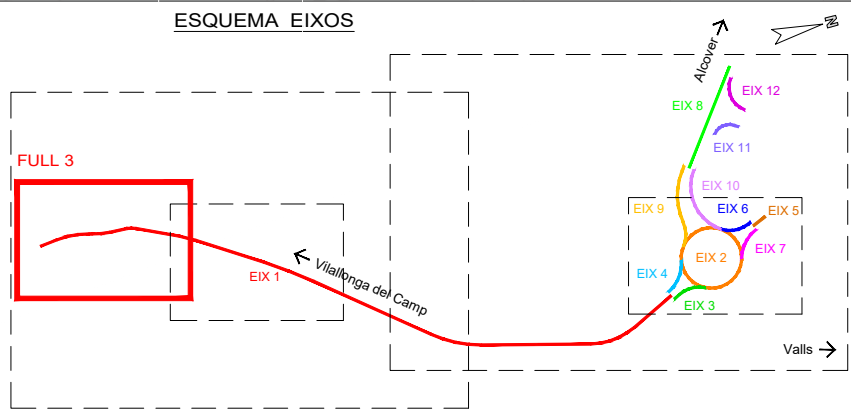


Aquest document està en fase de pre-registrat al sistema de gestió documental de 'Diputació de Tarragona'. Fins que no es presenti al registre d'entrada de documents de la Seu Electrònica no se'n podran generar còpies autèntiques segons la Llei 39/2015 LPAC.

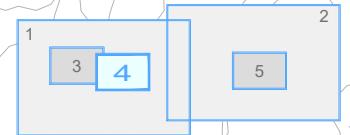
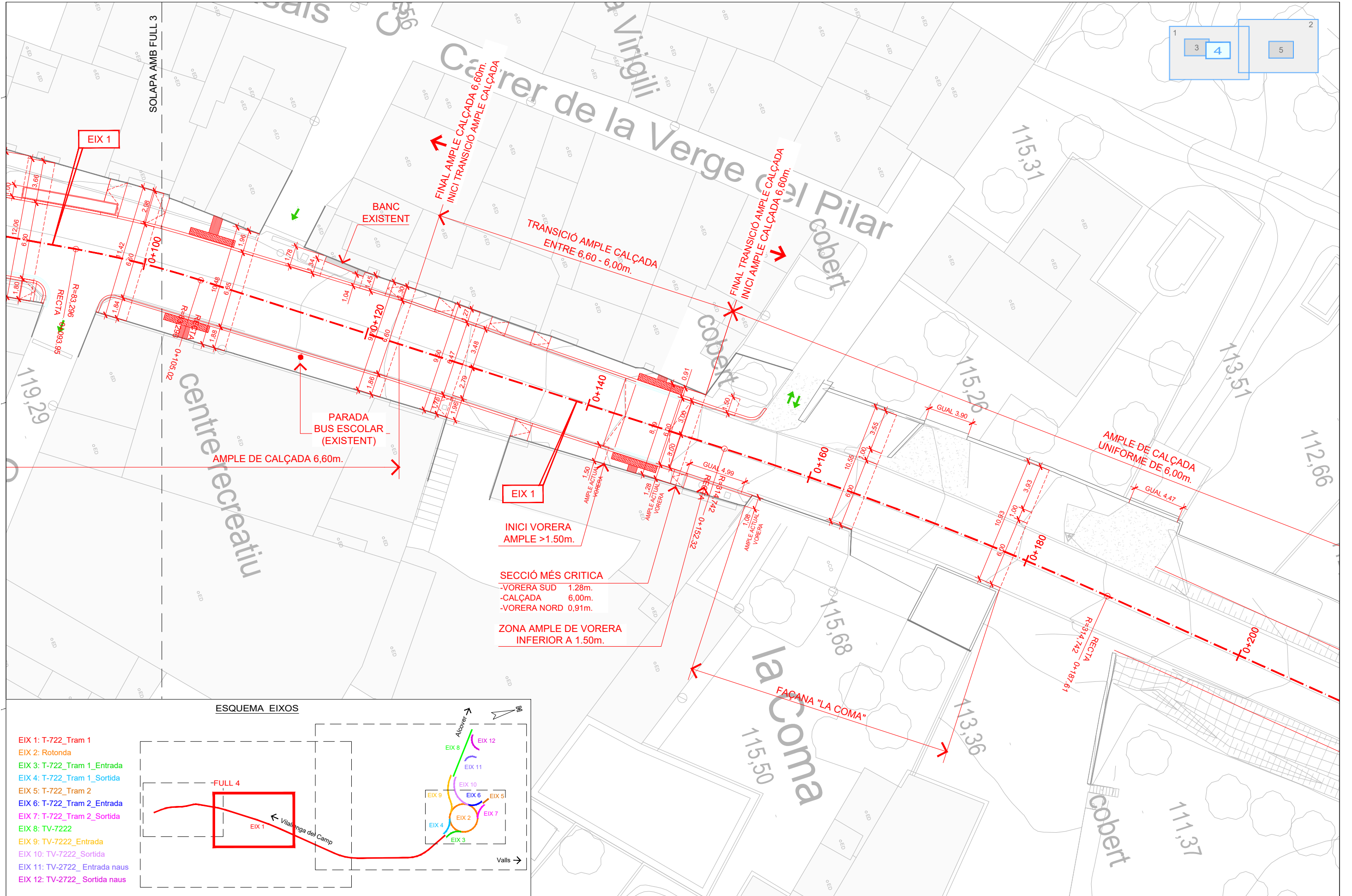


ESQUEMA EIXOS

- EIX 1: T-722_Tram 1
- EIX 2: Rotonda
- EIX 3: T-722_Tram 1_Entrada
- EIX 4: T-722_Tram 1_Sortida
- EIX 5: T-722_Tram 2
- EIX 6: T-722_Tram 2_Entrada
- EIX 7: T-722_Tram 2_Sortida
- EIX 8: TV-7222
- EIX 9: TV-7222_Entrada
- EIX 10: TV-7222_Sortida
- EIX 11: TV-2722_Entrada naus
- EIX 12: TV-2722_Sortida naus

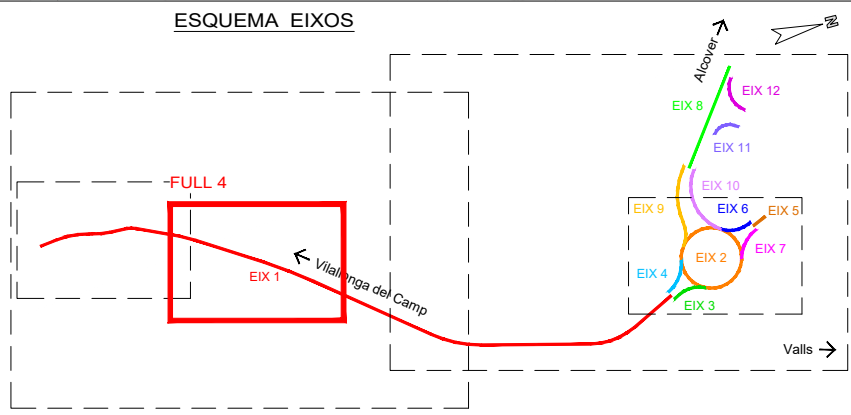


Aquest document està en fase de pre-registrat al sistema de gestió documental de 'Diputació de Tarragona'. Fins que no es presenti al registre d'entrada de documents de la Seu Electrònica no se'n podran generar còpies autèntiques segons la Llei 39/2015 LPAC.



ESQUEMA EIXOS

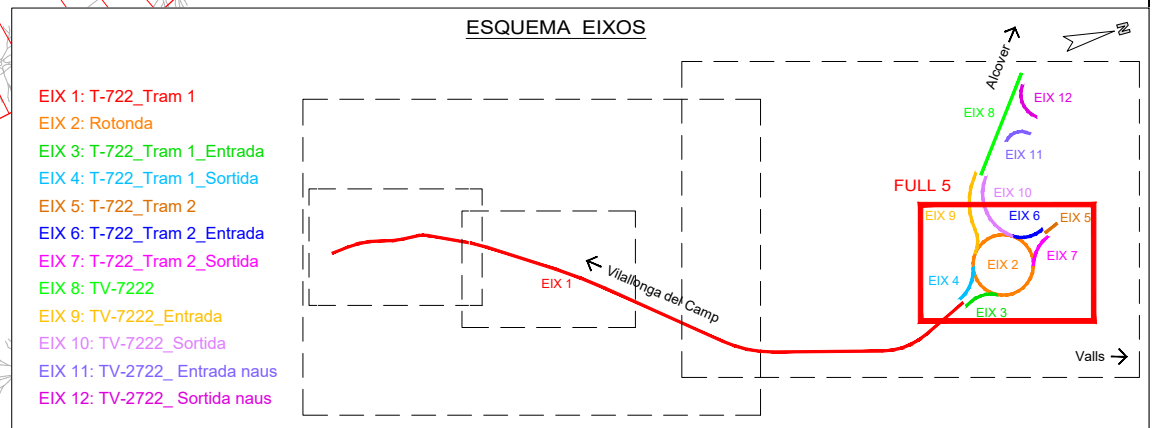
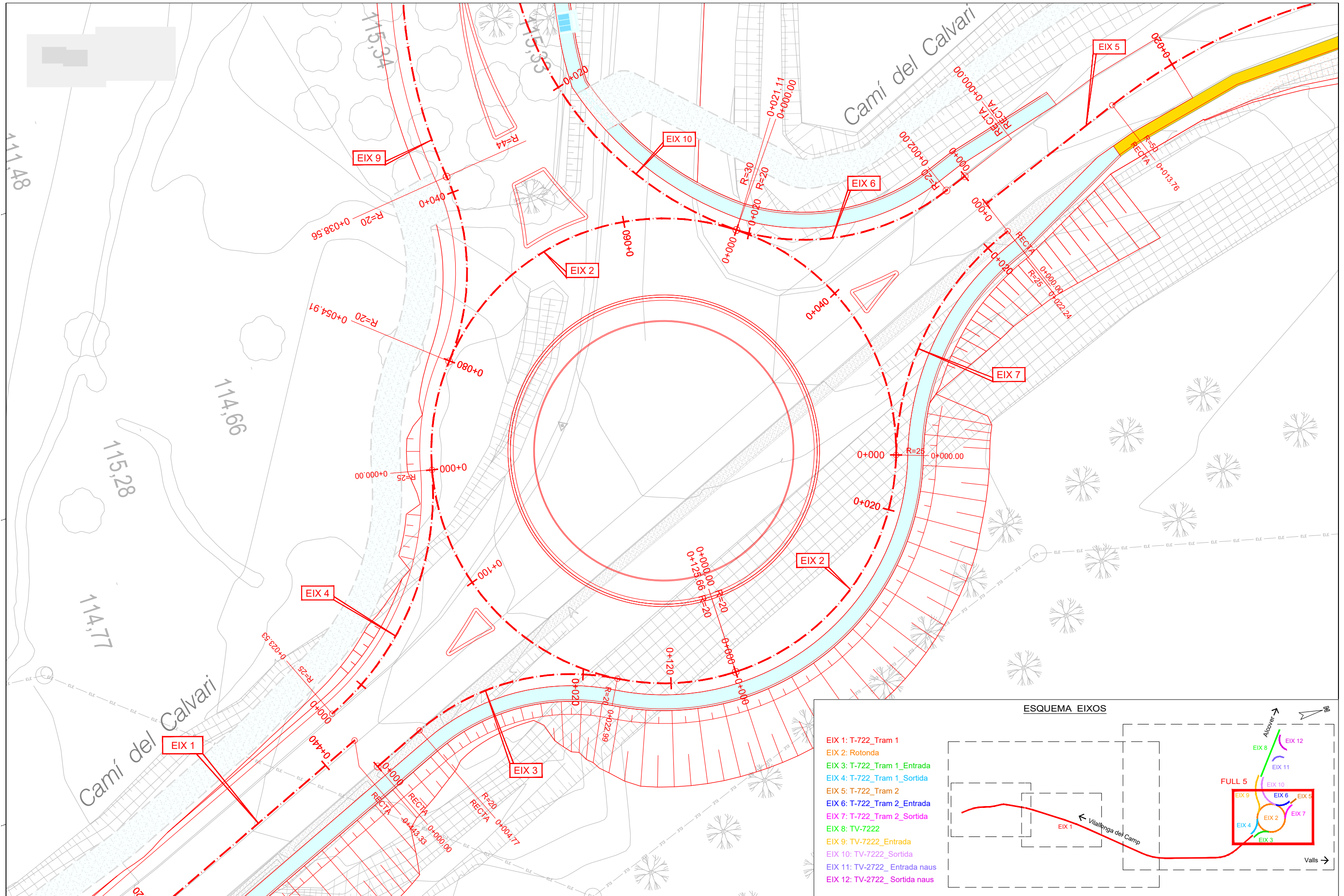
- EIX 1: T-722_Tram 1
- EIX 2: Rotonda
- EIX 3: T-722_Tram 1_Entrada
- EIX 4: T-722_Tram 1_Sortida
- EIX 5: T-722_Tram 2
- EIX 6: T-722_Tram 2_Entrada
- EIX 7: T-722_Tram 2_Sortida
- EIX 8: TV-7222
- EIX 9: TV-7222_Entrada
- EIX 10: TV-7222_Sortida
- EIX 11: TV-2722_Entrada naus
- EIX 12: TV-2722_Sortida naus



SECCIÓ MÉS CRÍTICA
 -VORERA SUD 1.28m.
 -CALÇADA 6.00m.
 -VORERA NORD 0.91m.

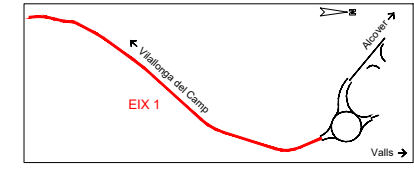
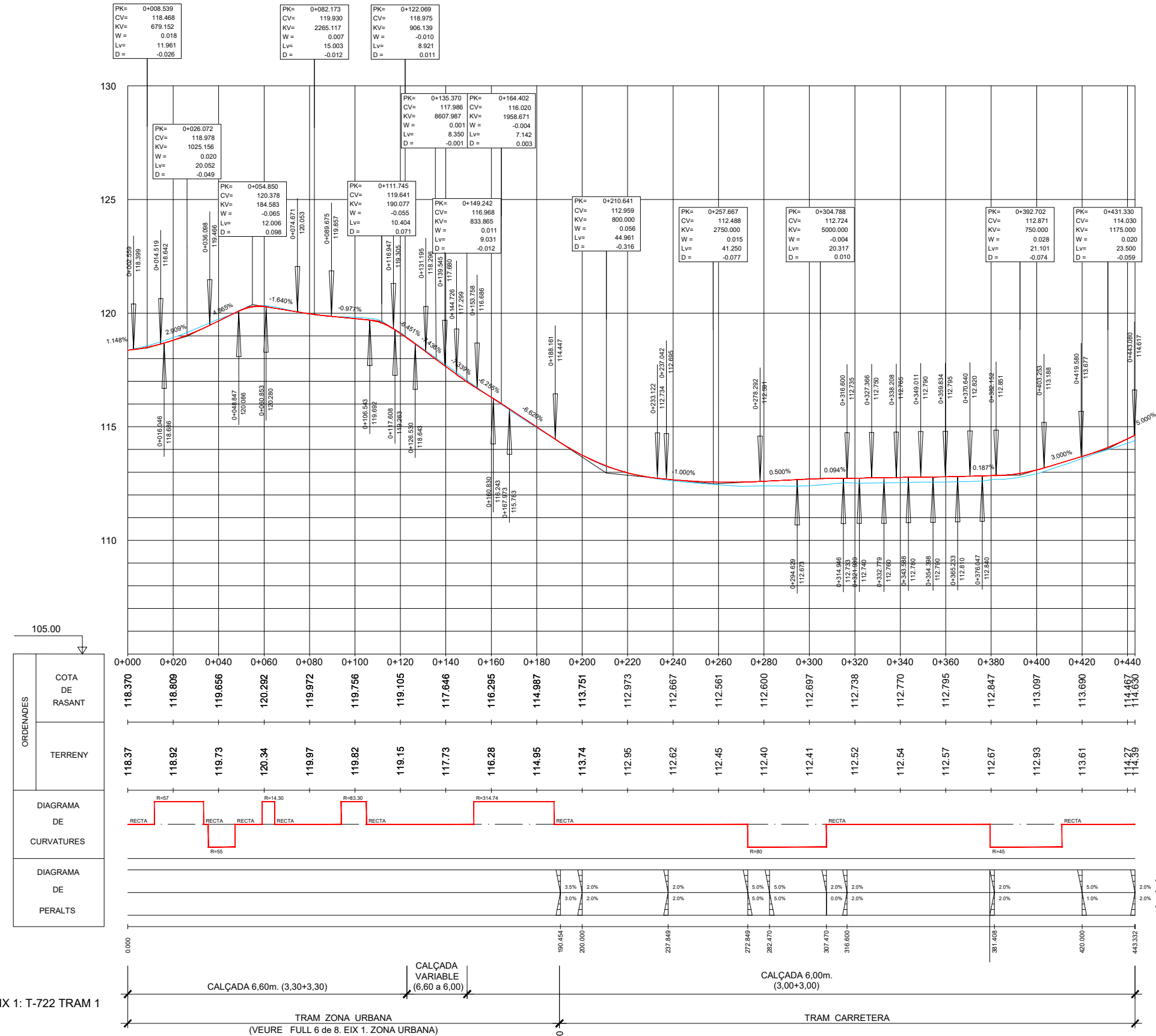
ZONA AMPLE DE VORERA INFERIOR A 1.50m.

Aquest document està en fase de pre-registrat al sistema de gestió documental de 'Diputació de Tarragona'. Fins que no es presenti al registre d'entrada de la Seu Electrònica no se'n podran generar còpies autèntiques segons la Llei 39/2015 LPAC.



<p>DIPUTACIÓ DE TARRAGONA SERVEI D'ASSISTÈNCIA AL TERRITORI</p>	<p>CLAU P-06/2020</p>	<p>TÍTOL DEL PROJECTE PROJECTE CONSTRUCTIU DE ROTONDA A LA INTERSECCIÓ ENTRE LES CARRETERES T-722 I LA TV-7222 A VILALLONGA DEL CAMP</p>	<p>DATA JUNY 2020</p>	<p>EL CAP DE L'ÀREA DEL S.A.T. L'ENGINYER DE CAMINS, CANALS I PORTS JAUME VIDAL GONZÁLEZ</p>	<p>EL CAP DE SERVEI DE PROJECTES I OBRES L'ENGINYER CIVIL CARLOS LOZANO SÁNCHEZ</p>	<p>ESCALES A1 = 1/150 A3 = 1/300</p>	<p>TÍTOL DEL PLANOL DEFINICIÓ GEOMÈTRICA EIXOS. PLANTA GENERAL</p>	<p>PLANOL N.ºM. 6</p>	<p>FULL 5 DE 5</p>
	<p>SIEMPRE ELECTRÒNICament. Carlos Lozano Sánchez - INE - 11/07/2020 a les 14:09:12 i Jaume Vidal González - INE - 11/07/2020 a les 14:14:56</p>								

Aquest document està en fase de pre-impresió al sistema de gestió documental de 'Diputació de Tarragona'. Fins que no es presenti al registre d'entrada de la Seu Electrònica no se'n podran generar còpies autèntiques segons la Llei 39/2015 LPAC.

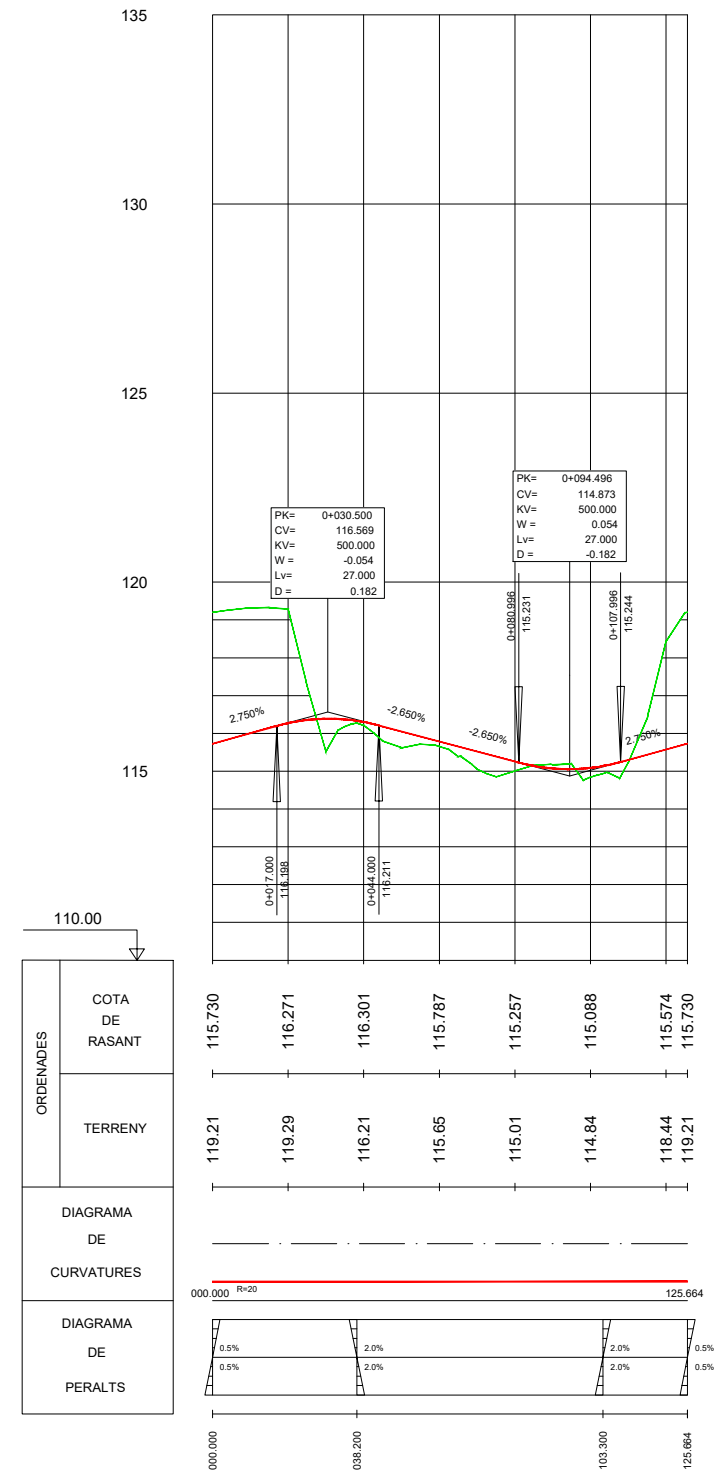


ORDENADES	COTA DE RASANT
	TERRENY
DIAGRAMA DE CURVATURES	
DIAGRAMA DE PERALTS	

VEURE TAULA VALORS COMPLETA A ANNEX 1 TRAÇAT

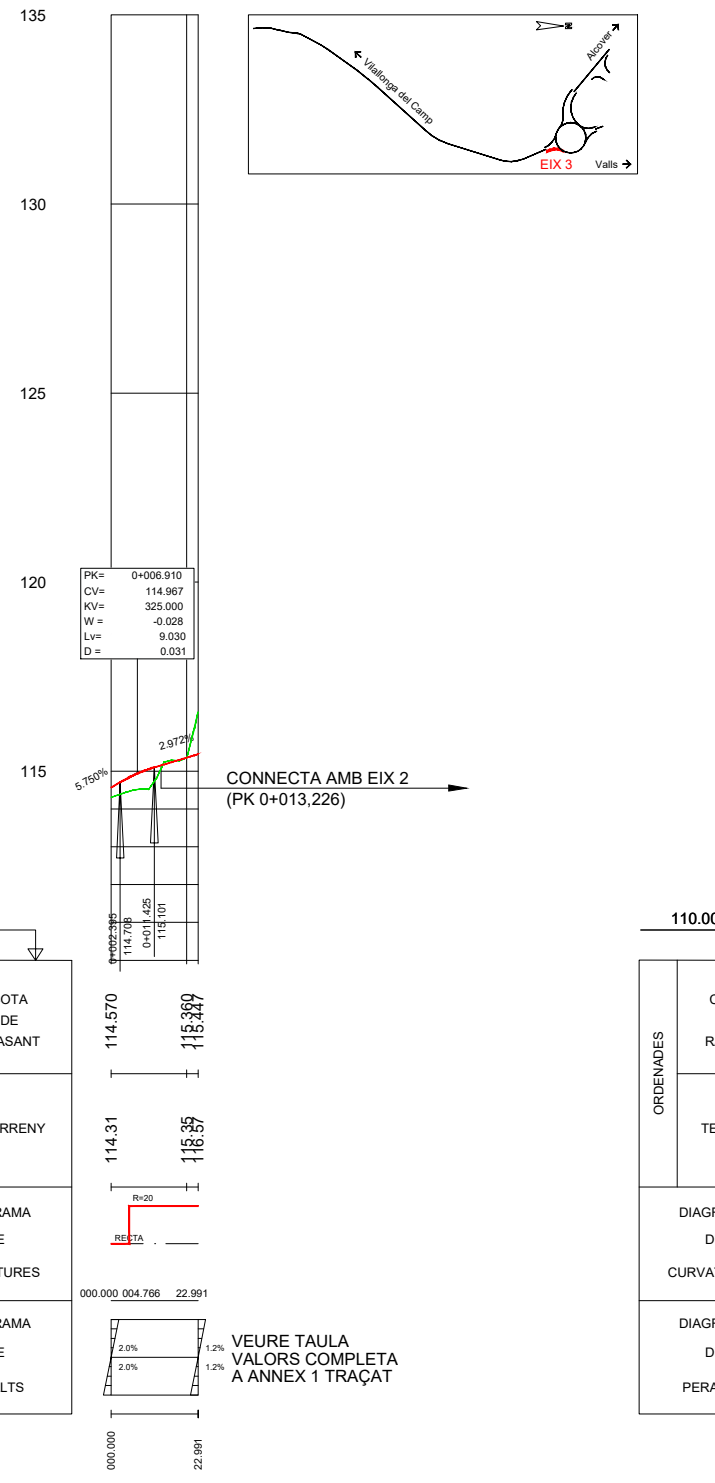
EIX 1: T-722 TRAM 1

Aquest document està en fase de pre-registrat al sistema de gestió documental de 'Diputació de Tarragona'. Fins que no es presenti al registre d'entrada de documents de la Seu Electrònica no se'n podran generar còpies autèntiques segons la Llei 39/2015 LPAC.



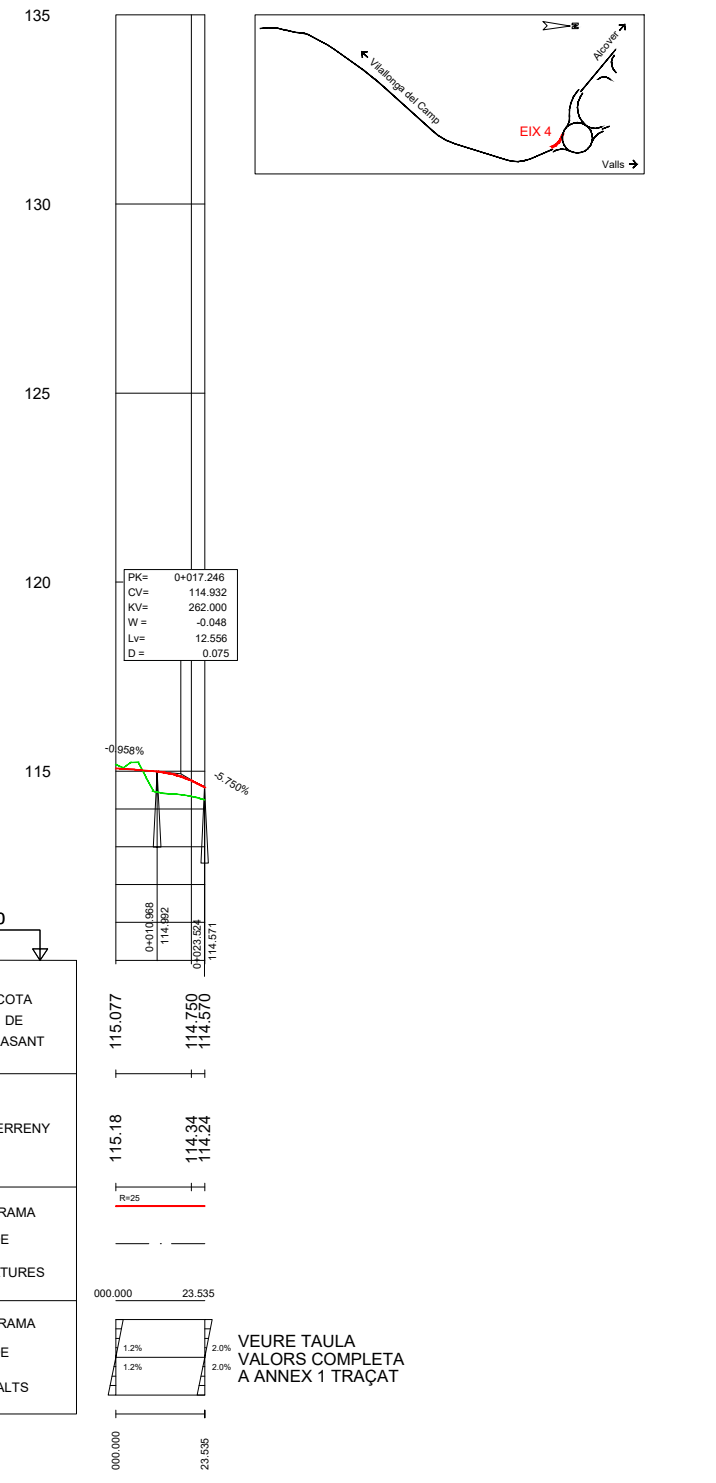
EIX 2: ROTONDA

VEURE TAULA VALORS COMPLETA A ANNEX 1 TRAÇAT



EIX 3: T-722 TRAM 1 ENTRADA

VEURE TAULA VALORS COMPLETA A ANNEX 1 TRAÇAT

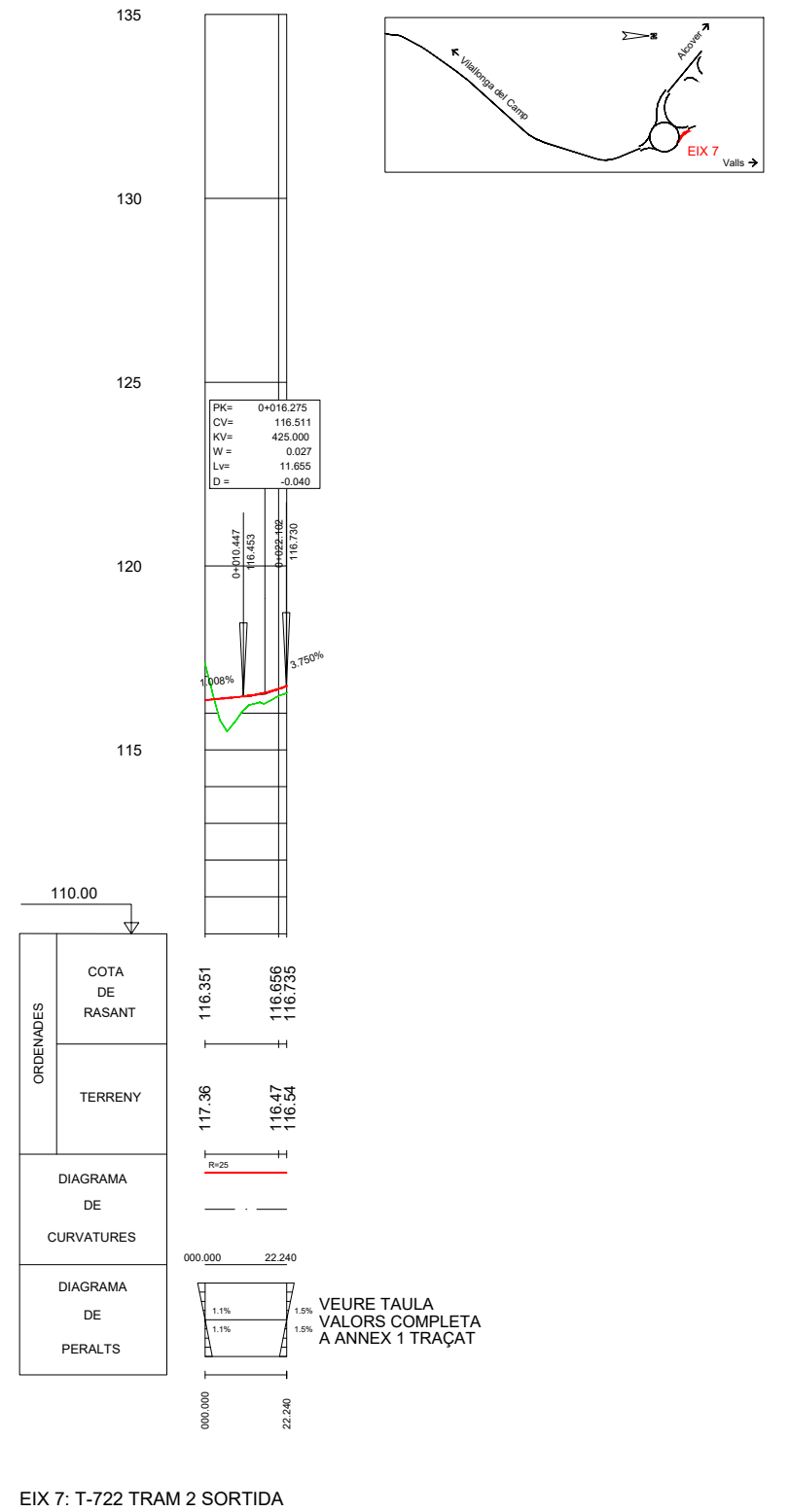
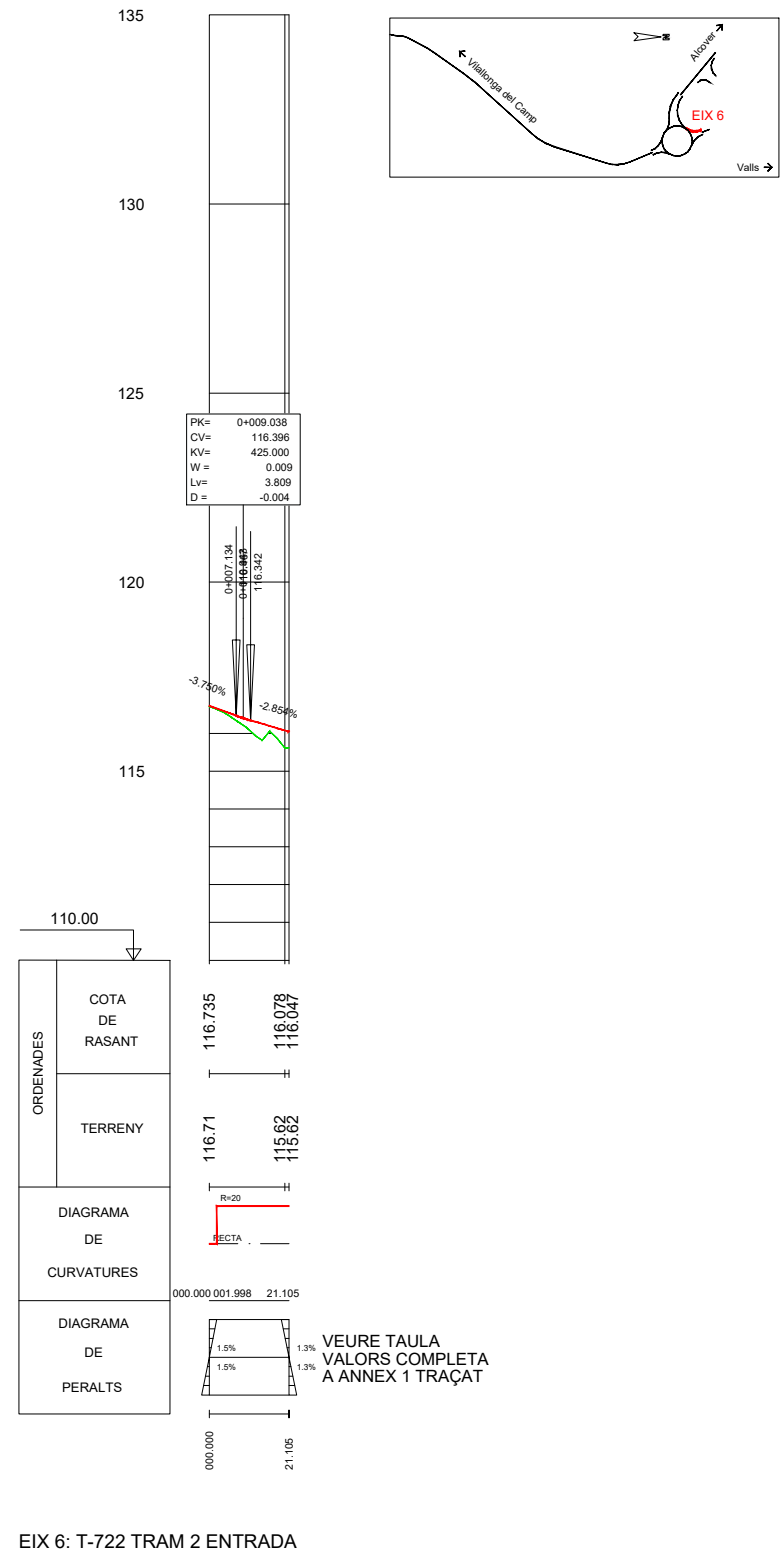
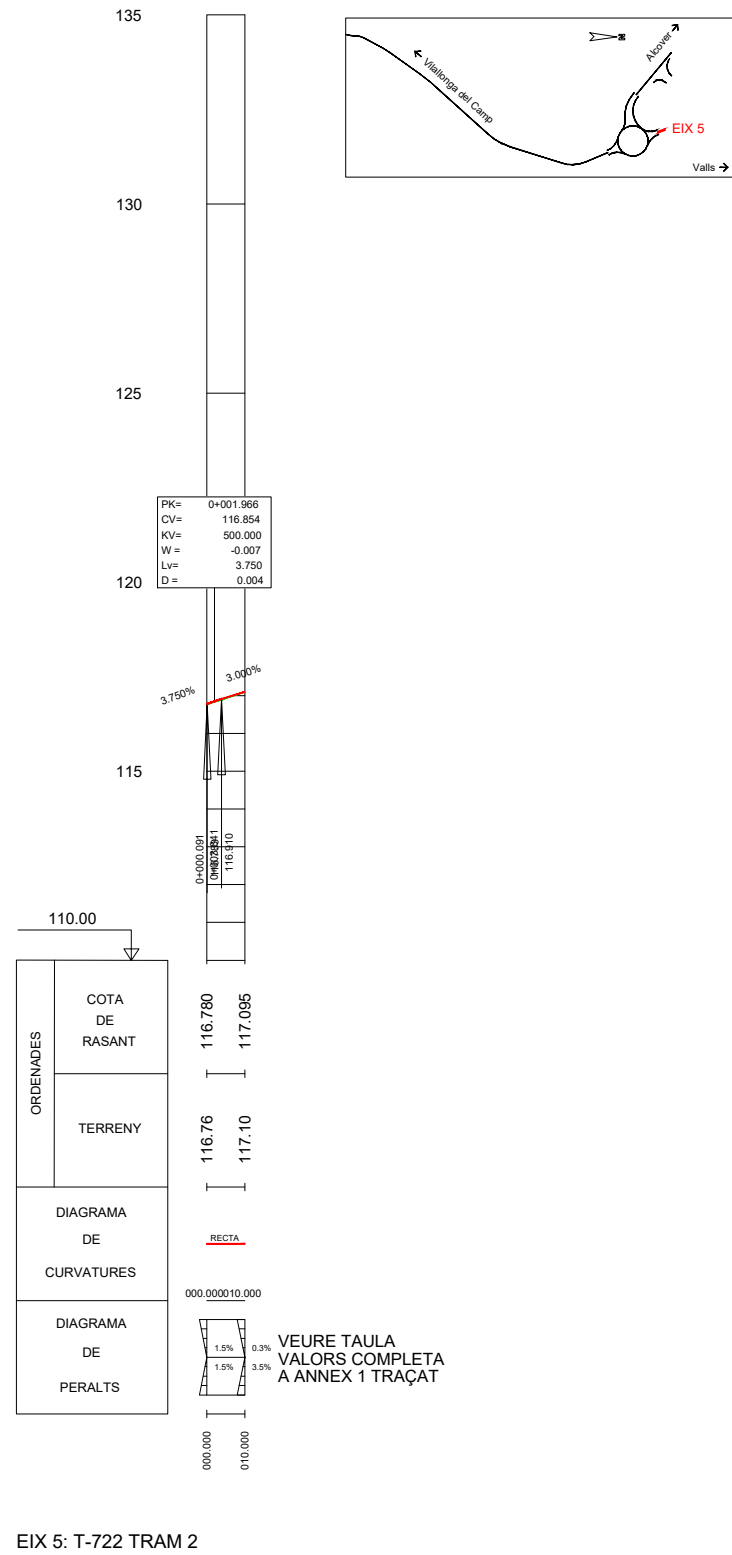


EIX 4: T-722 TRAM 1 SORTIDA

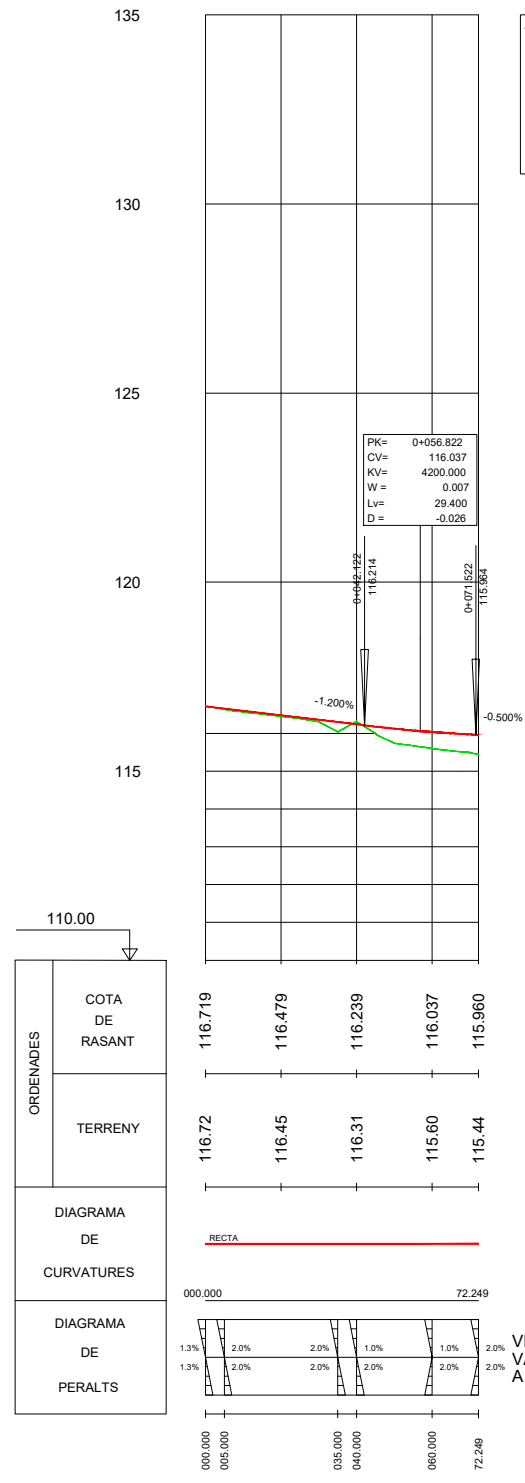
VEURE TAULA VALORS COMPLETA A ANNEX 1 TRAÇAT

CONNECTA AMB EIX 2 (PK 0+013,226)

Aquest document està en fase de pre-registració al sistema de gestió documental de 'Diputació de Tarragona'. Fins que no es presenti al registre d'entrada de la Seu Electrònica no se'n podran generar còpies autèntiques segons la Llei 39/2015 LPAC.

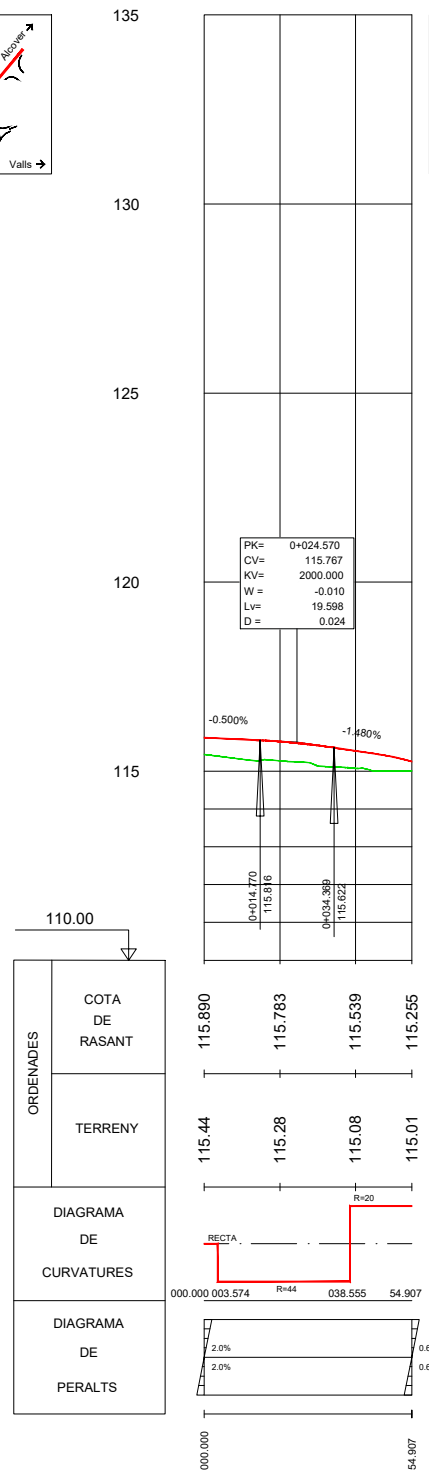


Aquest document està en fase de pre-registració al sistema de gestió documental de 'Diputació de Tarragona'. Fins que no es presenti al registre d'entrada de documents de la Seu Electrònica no se'n podran generar còpies autèntiques segons la Llei 39/2015 LPAC.



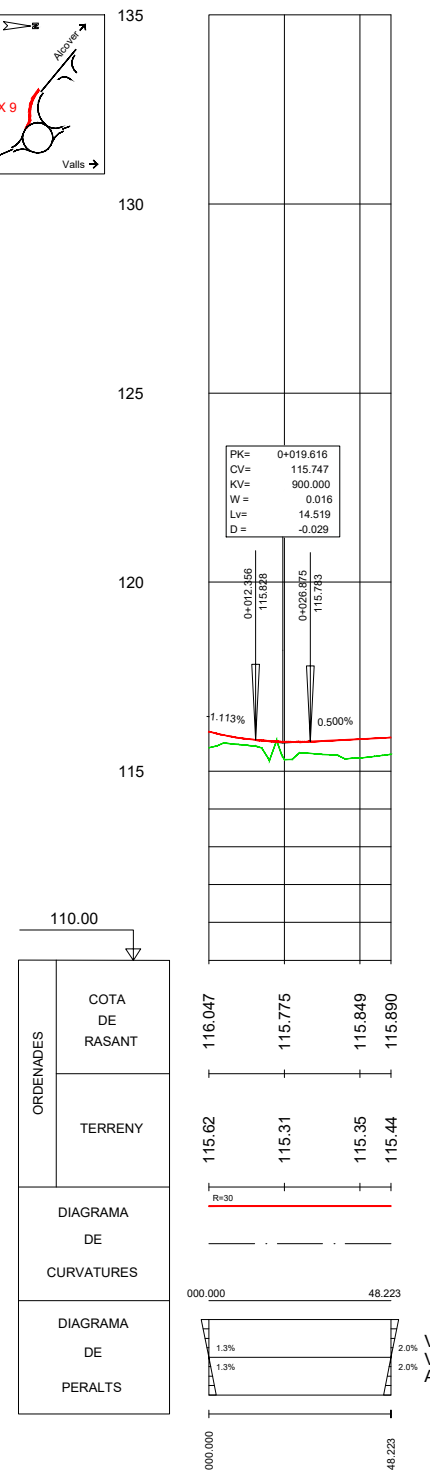
EIX 8: TV-7222

VEURE TAULA VALORS COMPLETA A ANNEX 1 TRAÇAT



EIX 9: TV-7222 ENTRADA

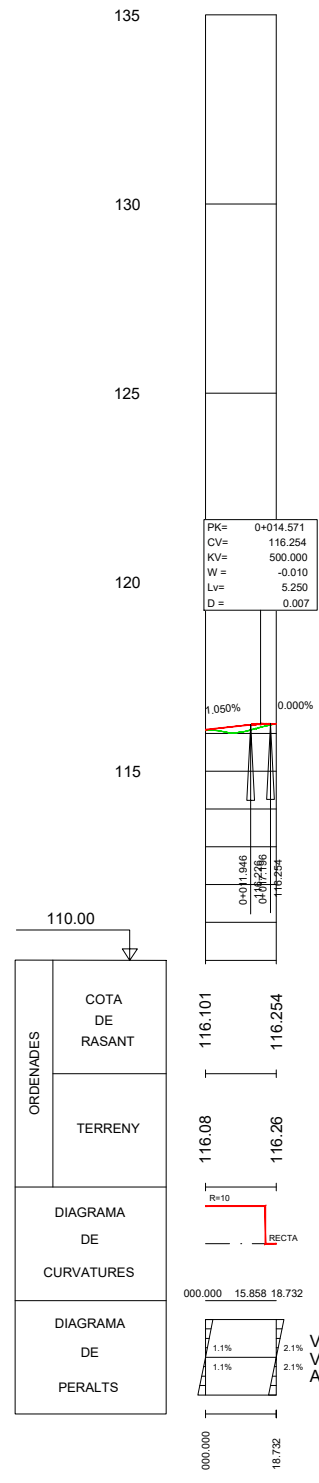
VEURE TAULA VALORS COMPLETA A ANNEX 1 TRAÇAT



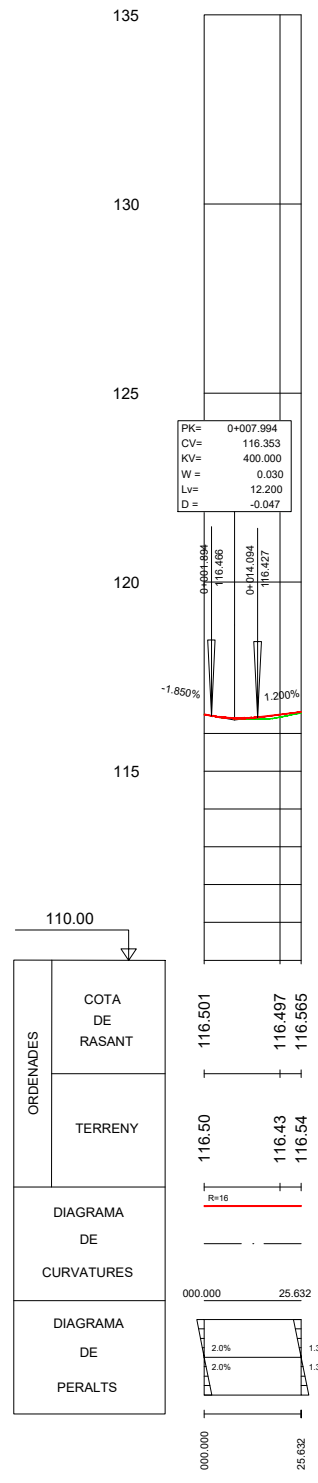

EIX 10: TV-7222 SORTIDA

VEURE TAULA VALORS COMPLETA A ANNEX 1 TRAÇAT

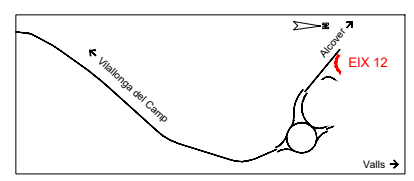
Aquest document està en fase de pre-registrat al sistema de gestió documental de 'Diputació de Tarragona'. Fins que no es presenti al registre d'entrada de documents de la Seu Electrònica no se'n podran generar còpies autèntiques segons la Llei 39/2015 LPAC.



EIX 11: TV-7222 ENTRADA NAUS



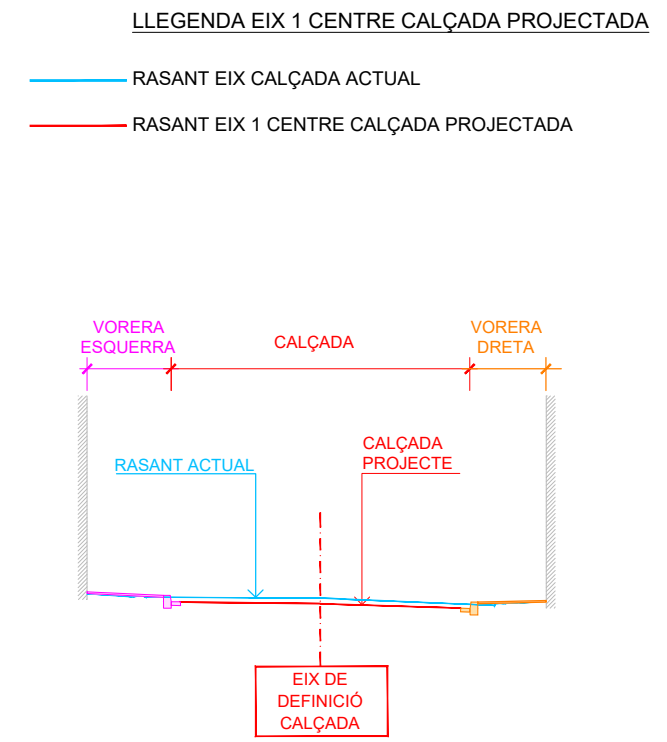
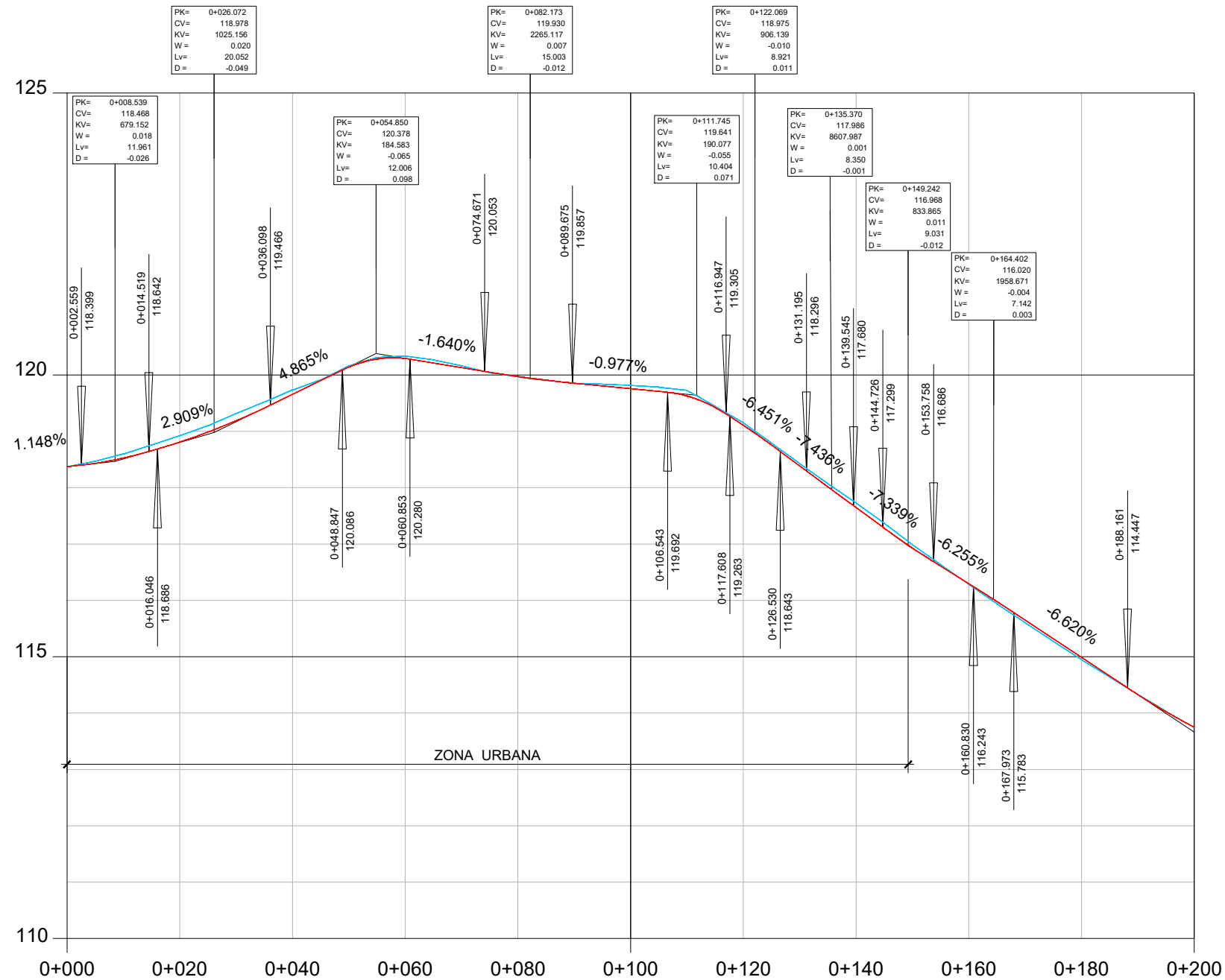
EIX 12: TV-7222 SORTIDA NAUS



VEURE TAULA VALORS COMPLETA A ANNEX 1 TRAÇAT

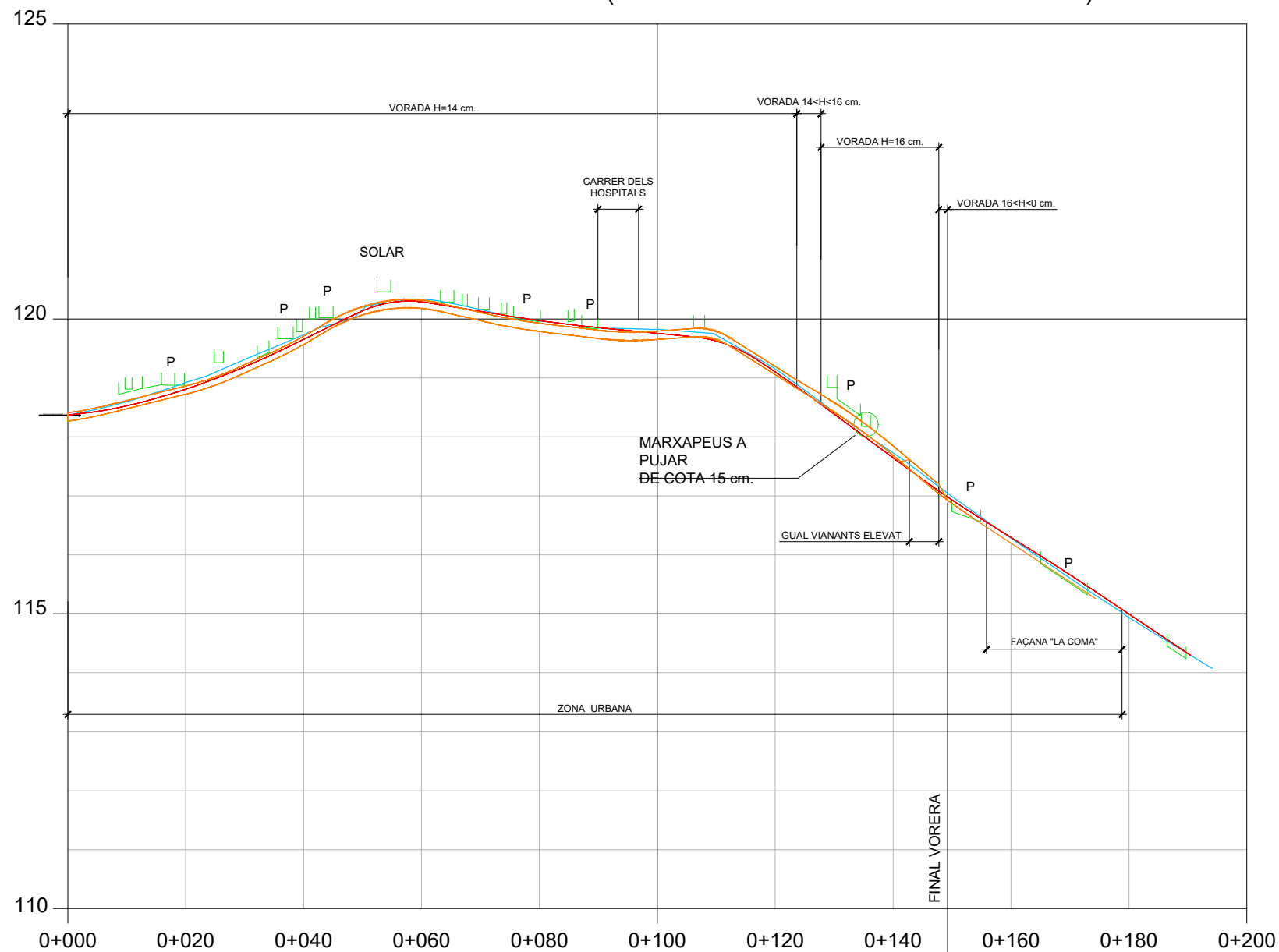
VEURE TAULA VALORS COMPLETA A ANNEX 1 TRAÇAT

Aquest document està en fase de pre-registrat al sistema de gestió documental de 'Diputació de Tarragona'. Fins que no es presenti al registre d'entrada de documents de la Seu Electrònica no se'n podran generar còpies autèntiques segons la Llei 39/2015 LPAC.



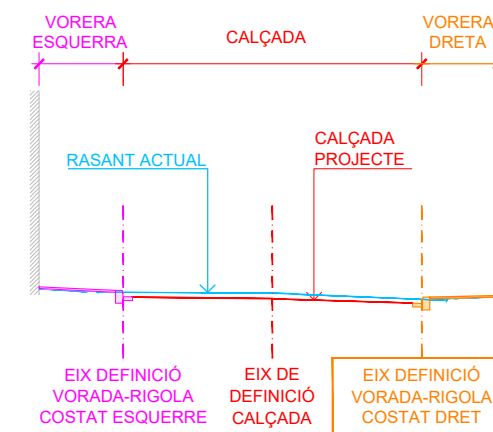
ORDENADES	COTA TERRENY EXISTENT A EIX CALÇADA	118.370	118.920	119.732	120.335	119.970	119.820	119.150	117.729	116.284	114.950	113.741
	COTA RASANT EIX 1 CALÇADA PROJECTADA	118.370	118.809	119.656	120.292	119.972	119.756	119.105	117.646	116.295	114.987	113.751
	DIAGRAMA DE CURVATURES	RECTA	R=57	RECTA	R=14.30	RECTA	R=83.30	RECTA	R=314.74	RECTA	RECTA	RECTA
	DIAGRAMA DE PERALTS	3.2% 2.0%	1.6% 2.5%	1.6% 2.6%	2.8% 3.3%	4.4% 5.6%	1.4% 3.0%	1.5% 1.5%	1.0% 1.8%	2.3% 3.2%	3.2% 3.2%	3.5% 3.0%

PERFIL LONGITUDINAL EIX 1 (ZONA URBANA VORADA COSTAT DRET)



LLEGGENDA VORERA COSTAT DRET

- RASANT EIX CALÇADA ACTUAL
- RASANT EIX 1 CENTRE CALÇADA PROJECTADA
- RASANT NOVA VORADA COSTAT DRET
- MARXAPEUS



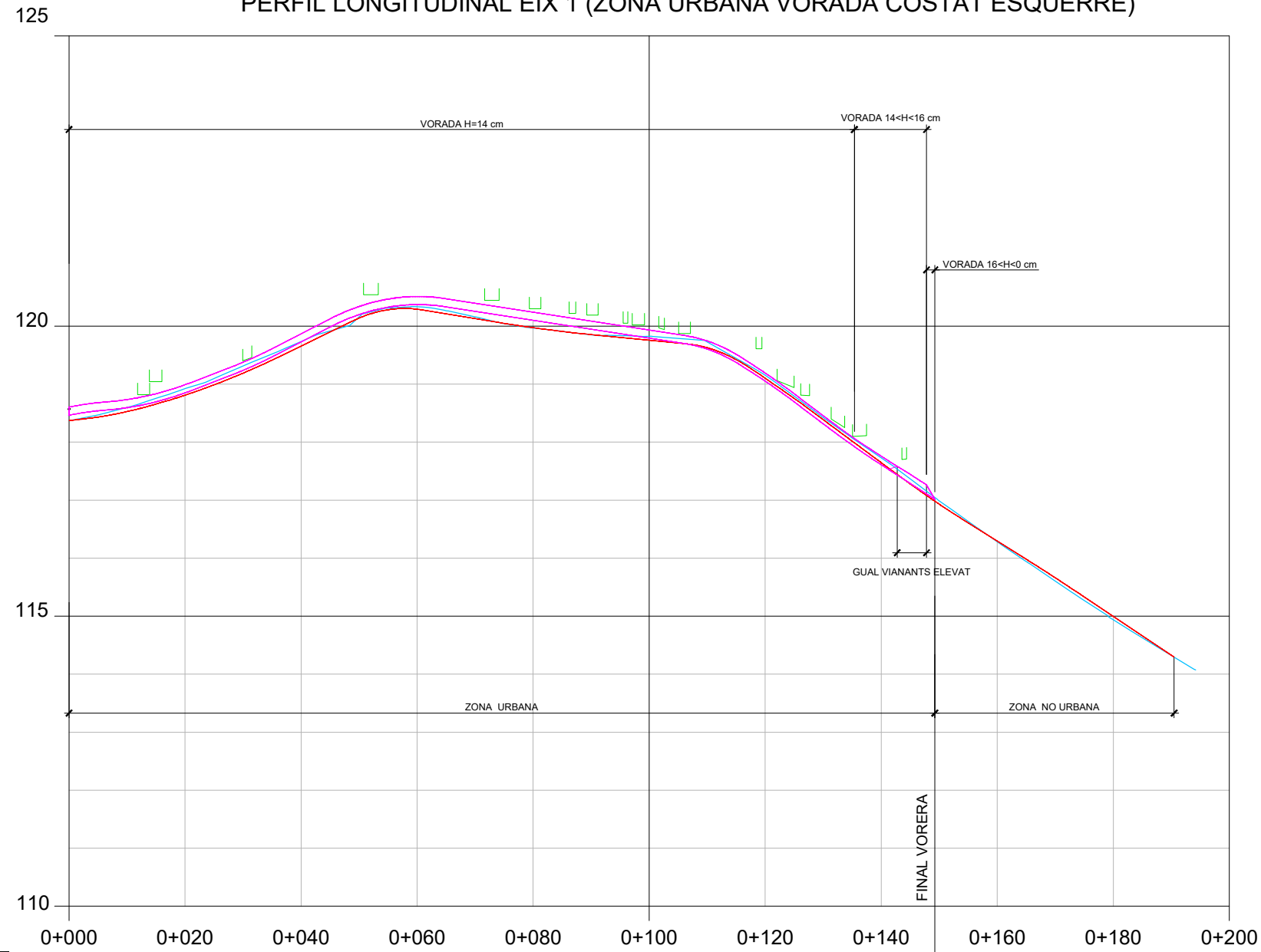
ORDENADES	COTA TERRENY EXISTENT A EIX CALÇADA
	COTA RASANT EIX 1 CALÇADA PROJECTADA
	COTA UNIÓ VORADA-RIGOLA COSTAT DRET

118.370	118.920	119.732	120.335	119.970	119.820	119.150	117.729	116.284	114.950	113.741
118.370	118.809	119.656	120.292	119.972	119.756	119.105	117.646	116.295	114.987	113.751
118.268	118.723	119.567	120.179	119.788	119.655	119.054	117.687	116.924		

Aquest document està en fase de pre-registració al sistema de gestió documental de 'Diputació de Tarragona'. Fins que no es presenti al registre d'entrada de documents de la Seu Electrònica no se'n podran generar còpies autèntiques segons la Llei 39/2015 LPAC.

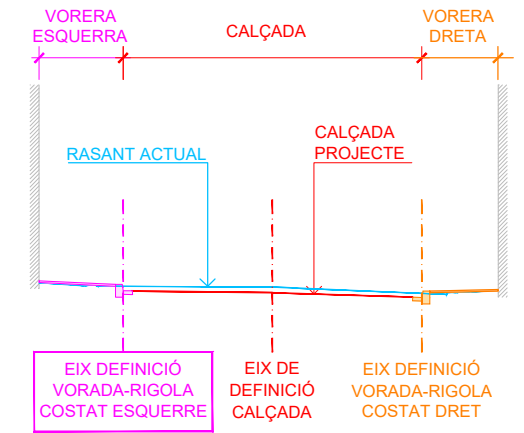
Aquest document està en fase de pre-registrat al sistema de gestió documental de 'Diputació de Tarragona'. Fins que no es presenti al registre d'entrada de documents de la Seu Electrònica no se'n podran generar còpies autèntiques segons la Llei 39/2015 LPAC.

PERFIL LONGITUDINAL EIX 1 (ZONA URBANA VORADA COSTAT ESQUERRE)



LLEGGENDA VORERA COSTAT ESQUERRE

- RASANT EIX CALÇADA ACTUAL
- RASANT EIX 1 CENTRE CALÇADA PROJECTADA
- RASANT NOVA VORADA COSTAT ESQUERRE
- MARXAPEUS



ORDENADES	COTA TERRENY EXISTENT A EIX CALÇADA
	COTA RASANT EIX 1 CALÇADA PROJECTADA
	COTA UNIÓ VORADA-RIGOLA COSTAT ESQUERRE

0+000	0+020	0+040	0+060	0+080	0+100	0+120	0+140	0+160	0+180	0+200
118.370	118.920	119.732	120.335	119.970	119.820	119.150	117.729	116.284	114.950	113.741
118.370	118.809	119.656	120.292	119.972	119.756	119.105	117.646	116.295	114.987	113.751
118.464	118.849	119.727	120.370	120.099	119.790	119.050	117.608	117.011	116.203	



DIPUTACIÓ DE TARRAGONA

CLAU P-06/2020

TÍTOL DEL PROJECTE
PROJECTE CONSTRUCTIU DE ROTONDA A LA INTERSECCIÓ ENTRE LES CARRETERES T-722 I LA TV-7222 A VILALLONGA DEL CAMP

DATA
JUNY 2020

EL CAP DE L'ÀREA DEL S.A.T.
L'ENGINYER DE CAMINS, CANALS I PORTS
JAUME VIDAL GONZÁLEZ

EL CAP DE SERVEI DE PROJECTES I OBRES
L'ENGINYER CIVIL
CARLOS LOZANO SÁNCHEZ

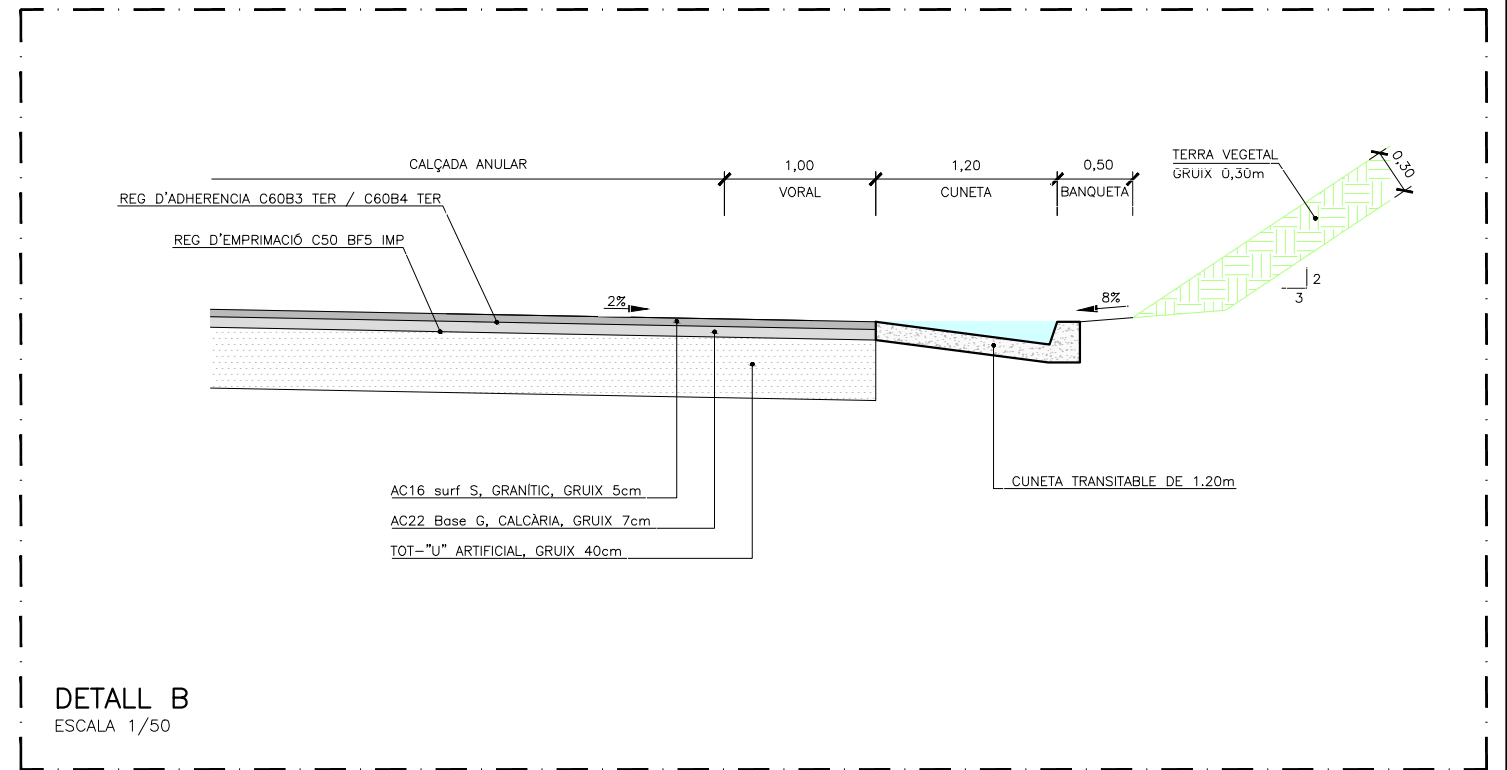
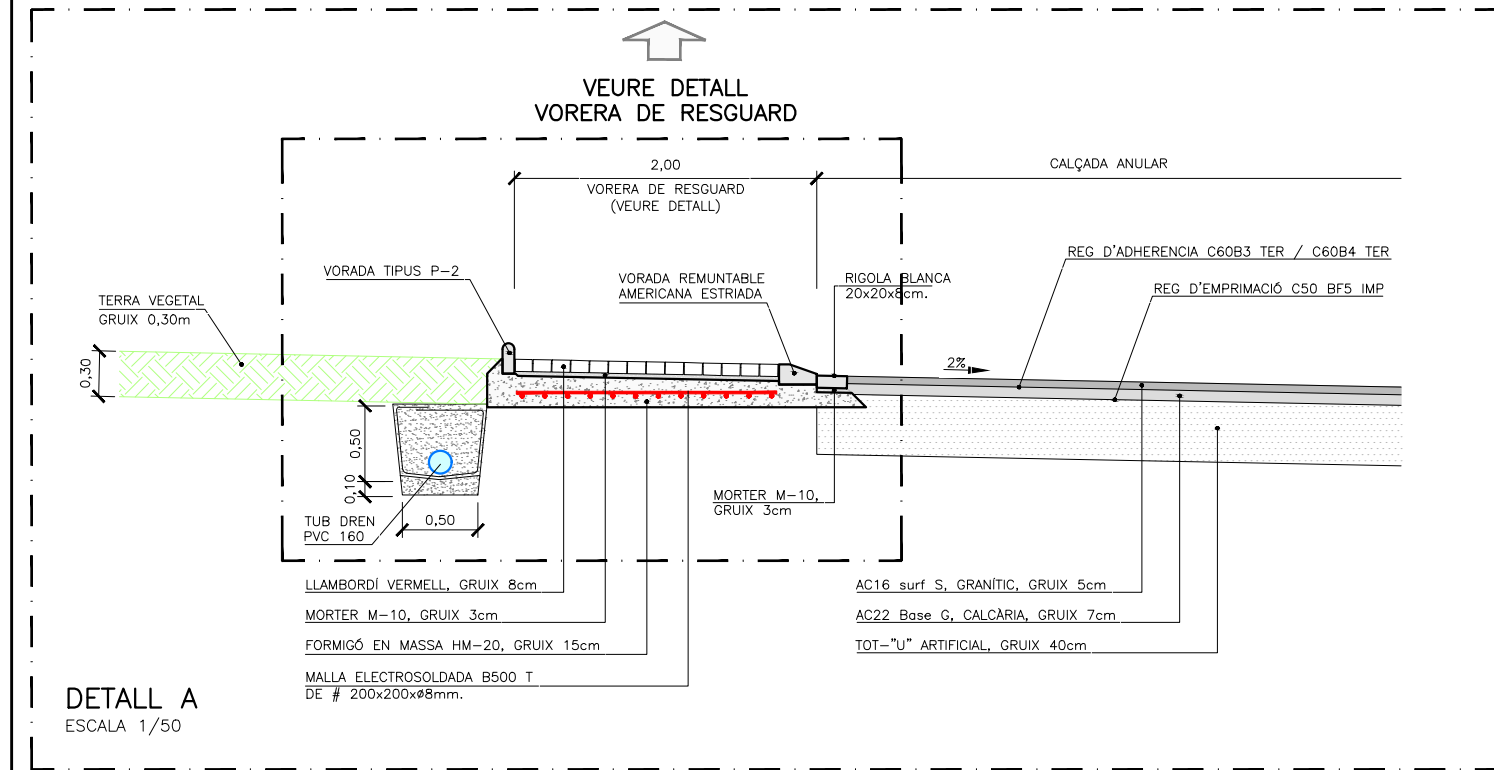
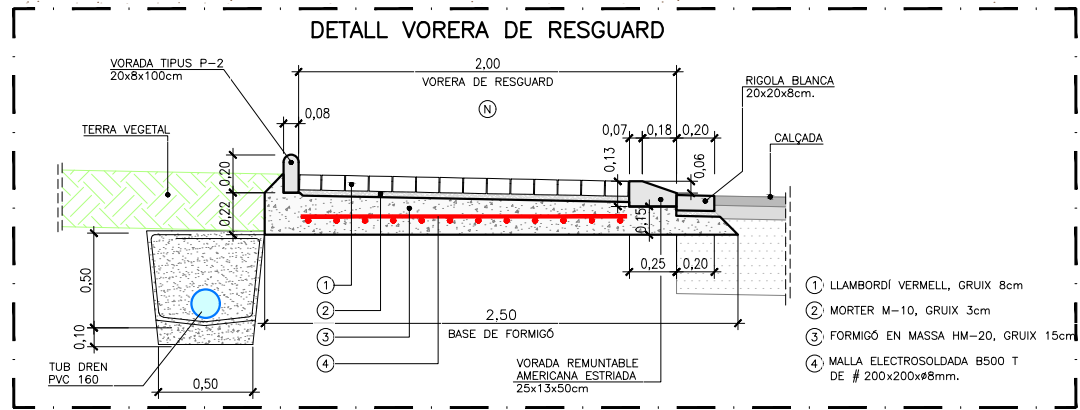
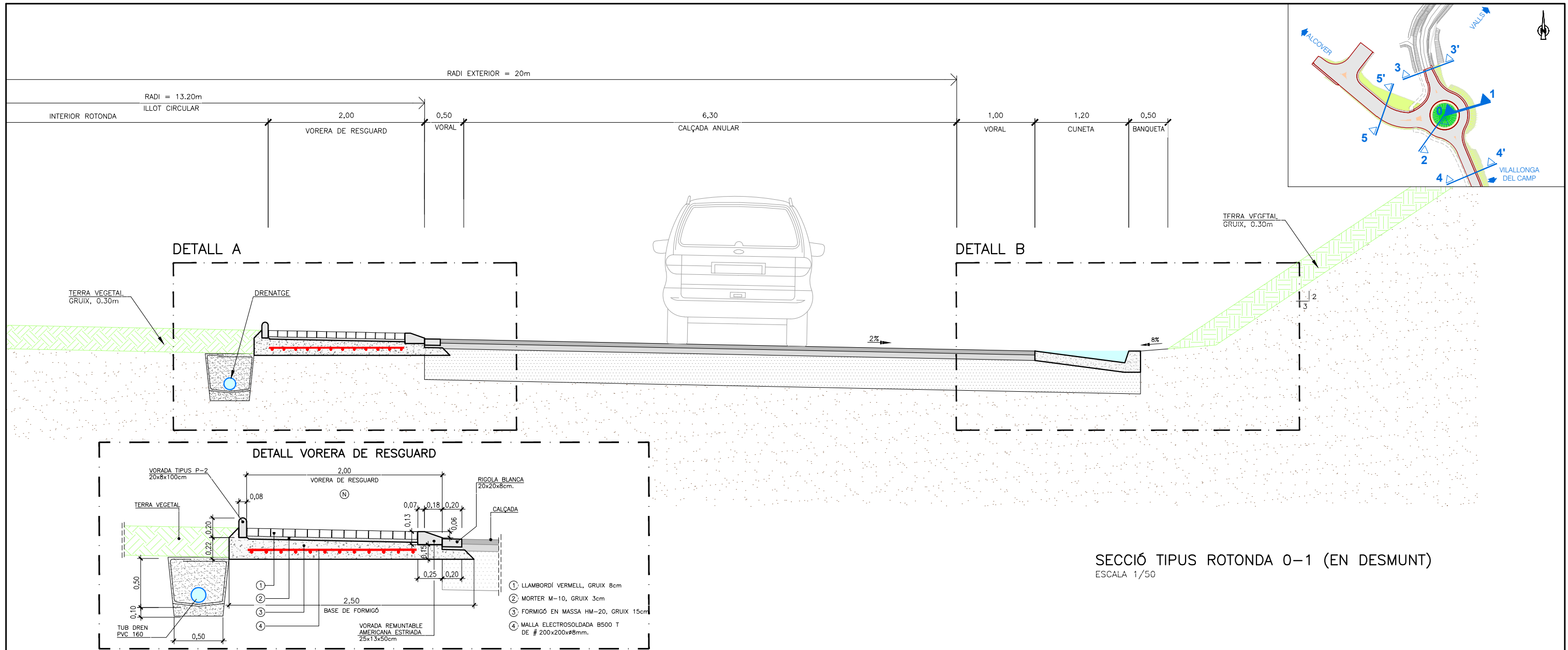
ESCALES
A1 H=1/500 V=1/50
A3 H=1/1000 V=1/100

TÍTOL DEL PLANOL
PERFIS LONGITUDINALS
EIX 1 ZONA URBANA
DEFINICIÓ DE VORADA-RIGOLA (ESQUERRE)

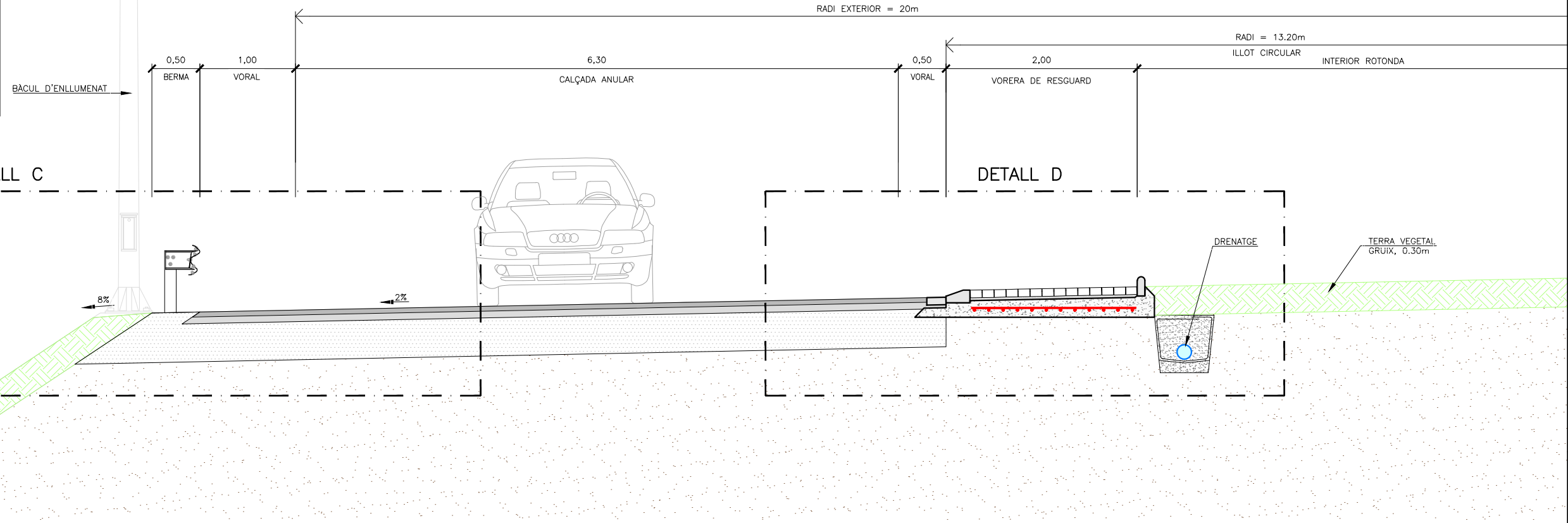
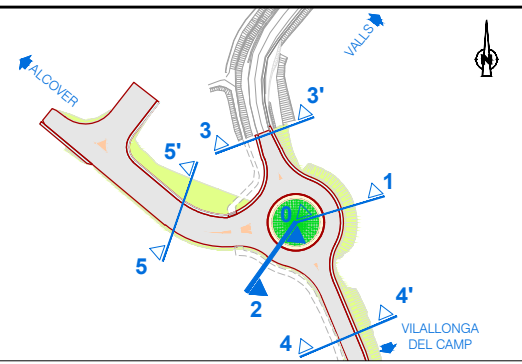
PLÀNOL NÚM.
7

FULL
8 DE 8

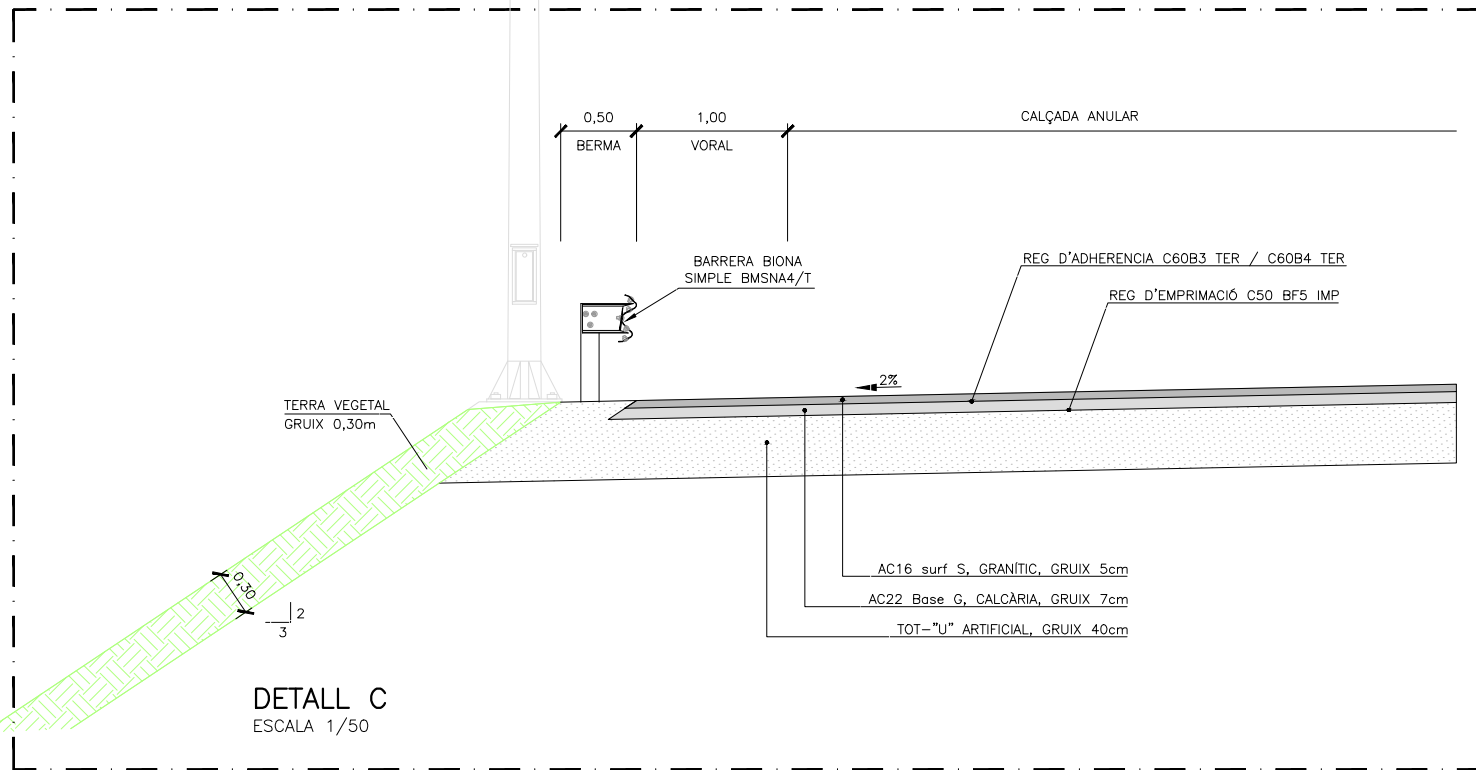
Aquest document està en fase de pre-registració al sistema de gestió documental de 'Diputació de Tarragona'. Fins que no es presenti al registre d'entrada de documents de la Seu Electrònica no se'n podran generar còpies autèntiques segons la Llei 39/2015 IPAC.



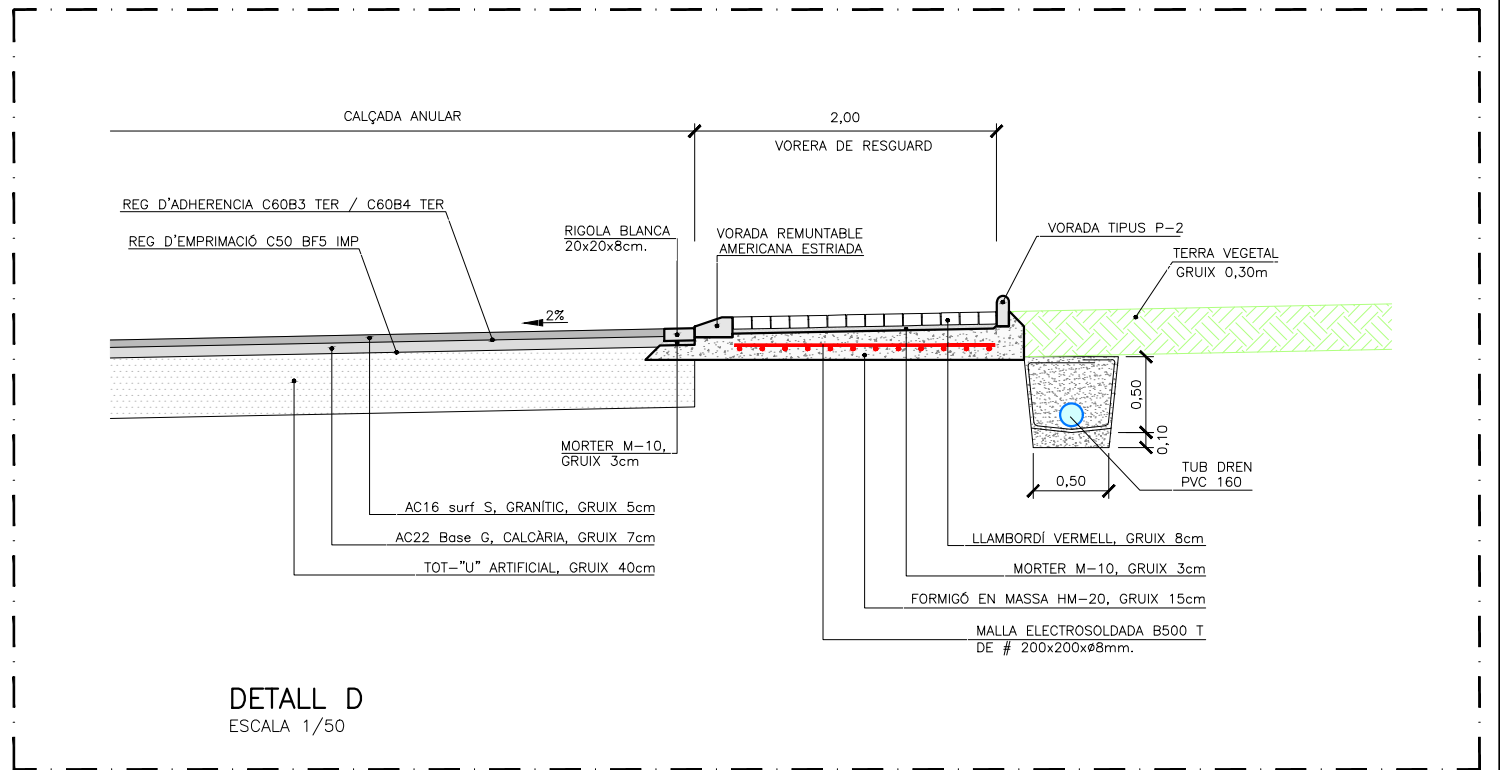
Aquest document està en fase de pre-registrat al sistema de gestió documental de 'Diputació de Tarragona'. Fins que no es presenti al registre d'entrada de documents de la Seu Electrònica no se'n podran generar còpies autèntiques segons la Llei 39/2015 LPAC.



SECCIÓ TIPUS ROTONDA 0-2 (EN TERRAPLÉ)
ESCALA 1/50

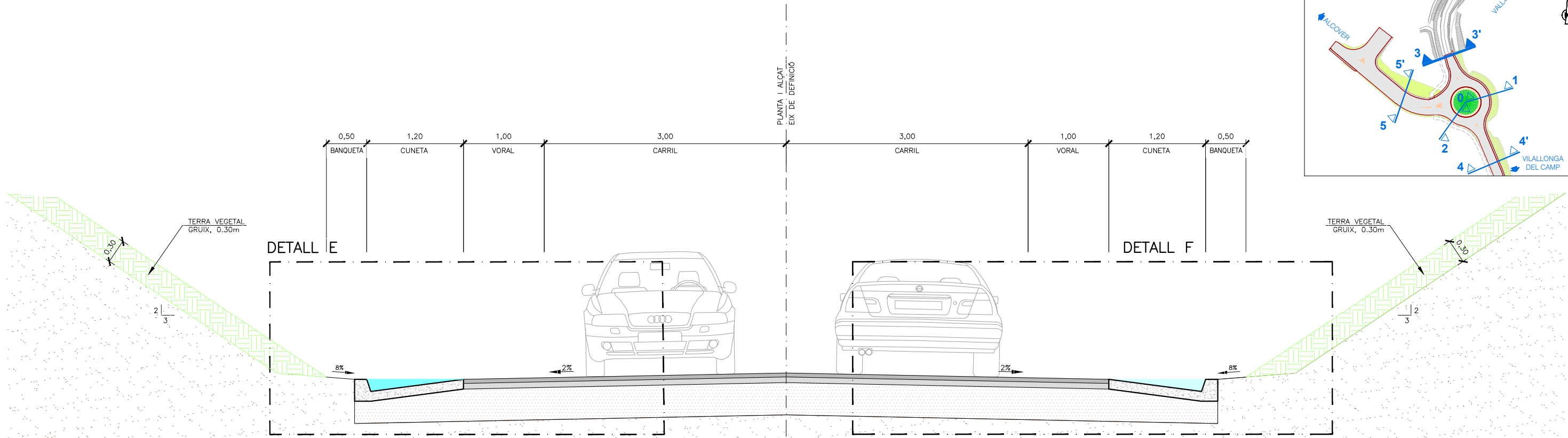
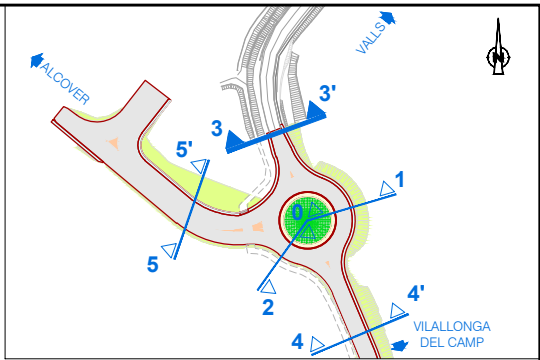


DETALL C
ESCALA 1/50

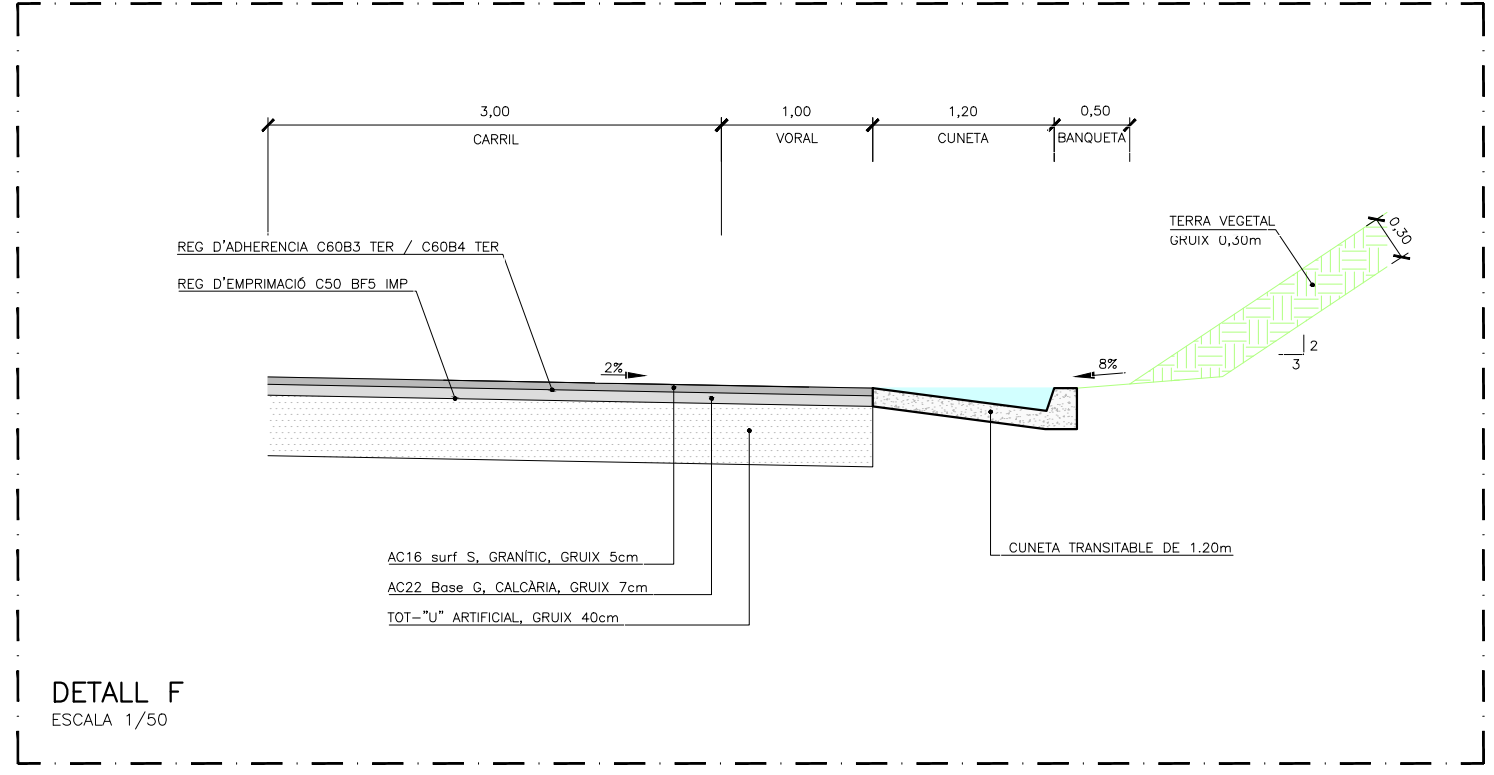
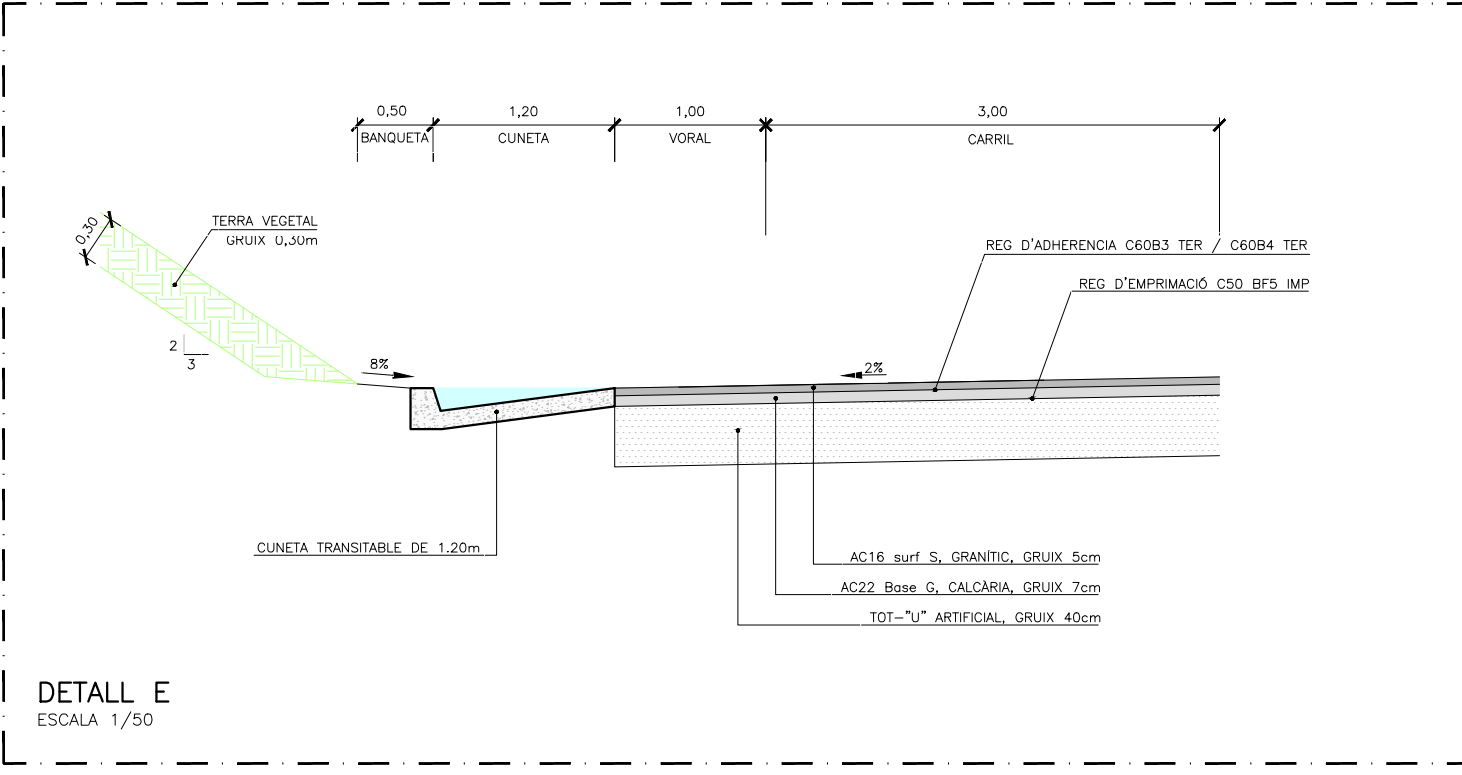


DETALL D
ESCALA 1/50

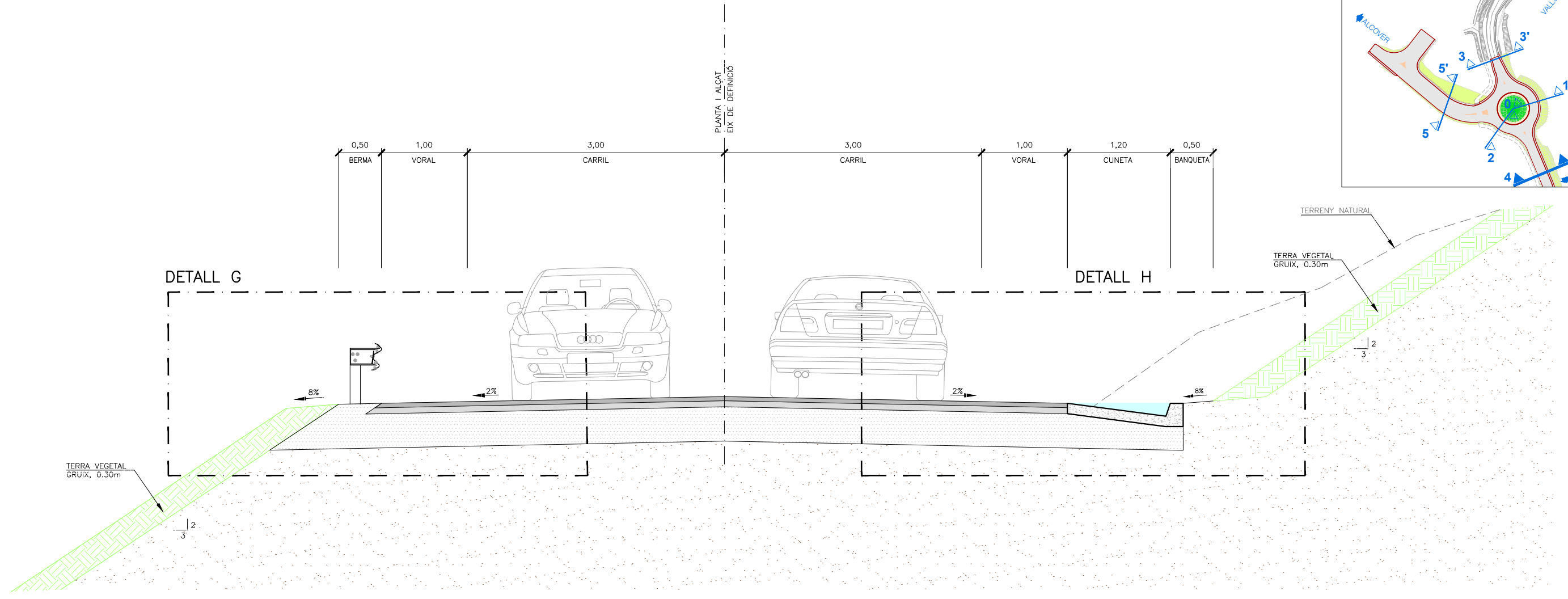
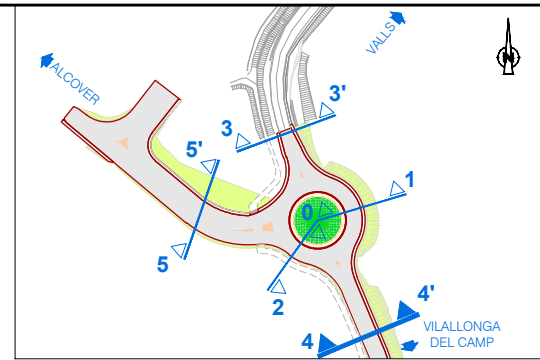
Aquest document està en fase de pre-registració al sistema de gestió documental de 'Diputació de Tarragona'. Fins que no es presenti al registre d'entrada de documents de la Seu Electrònica no se'n podran generar còpies autèntiques segons la Llei 39/2015 IPAC.



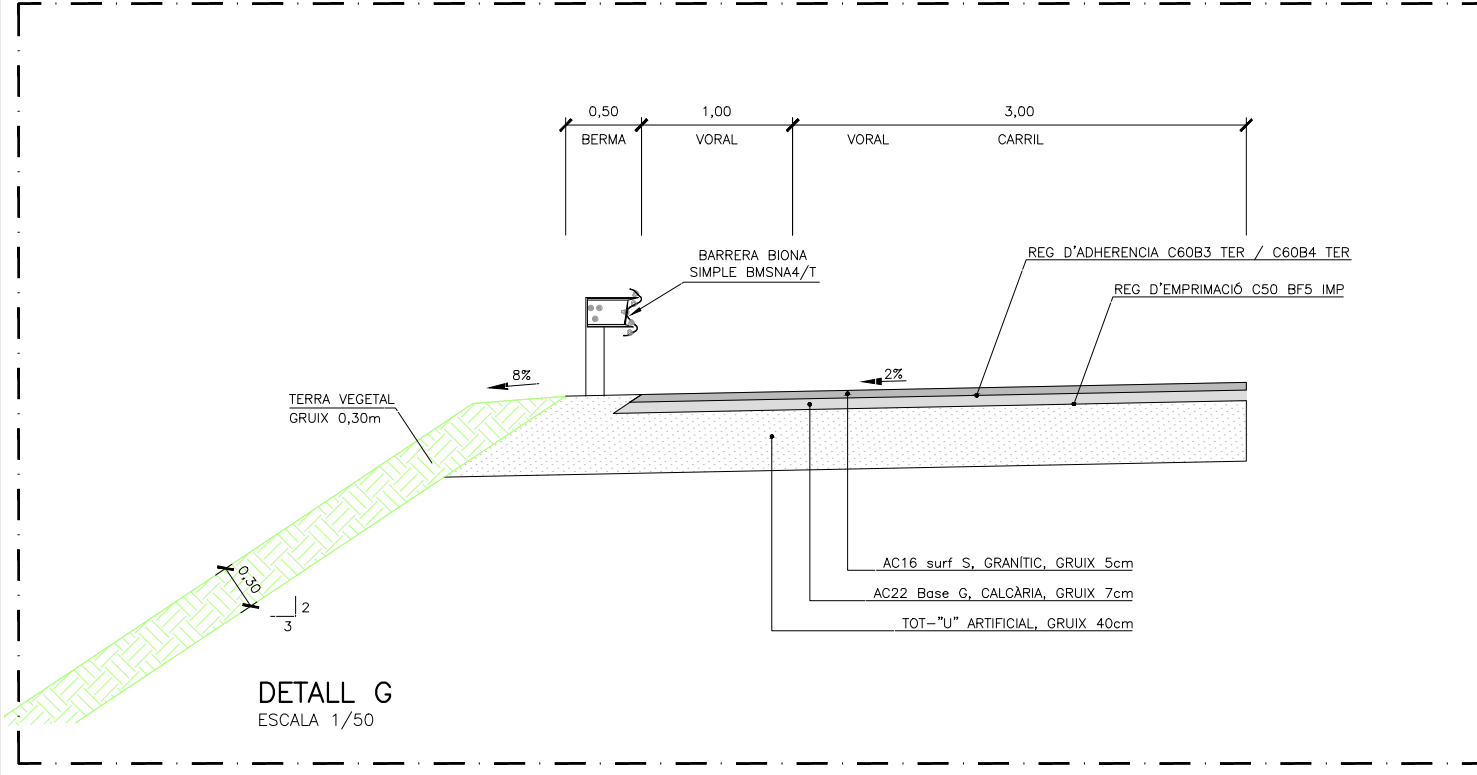
SECCIÓ TIPUS 3-3'
ESCALA 1/50



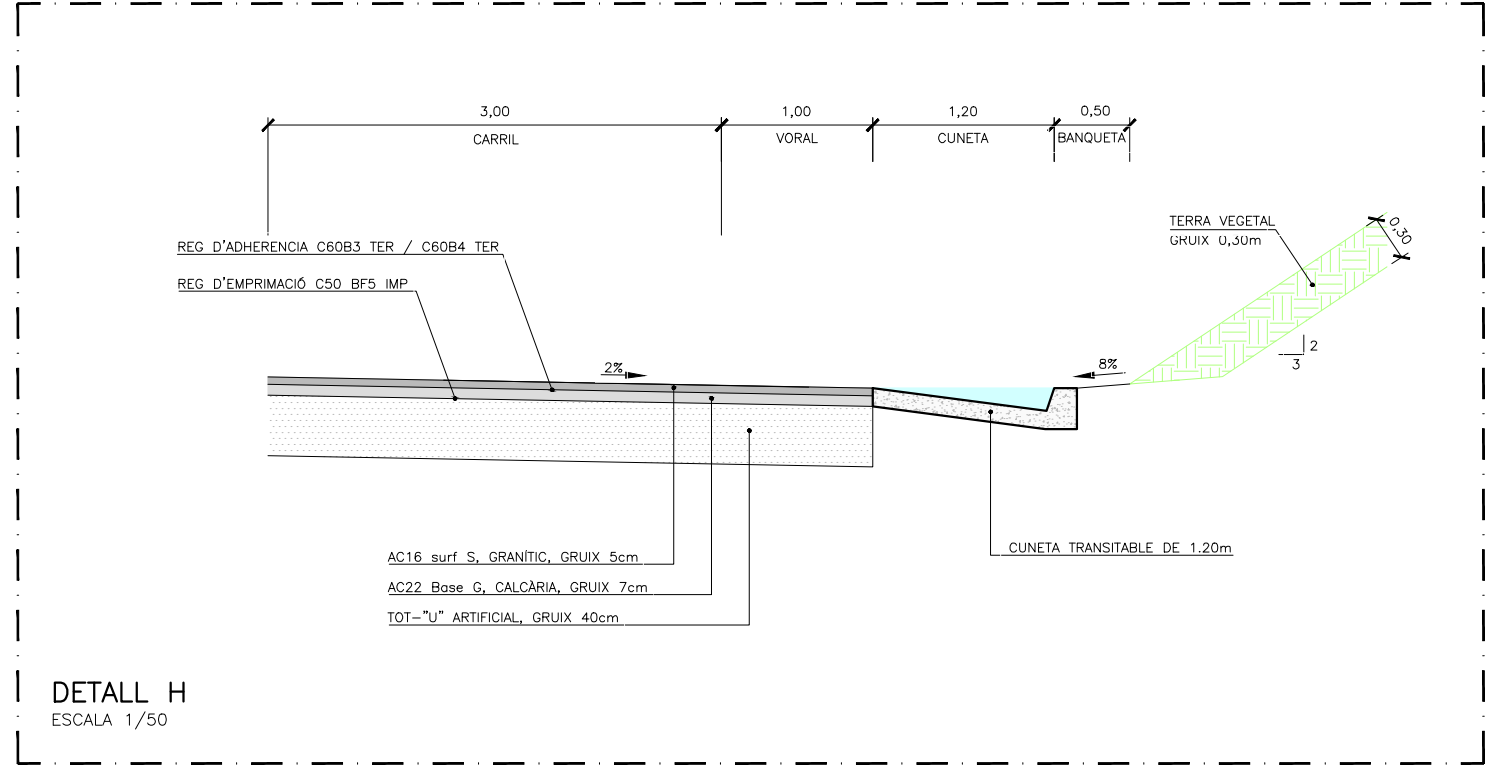
Aquest document està en fase de pre-registrat al sistema de gestió documental de 'Diputació de Tarragona'. Fins que no es presenti al registre d'entrada de documents de la Seu Electrònica no se'n podran generar còpies autèntiques segons la Llei 39/2015 LPAC.



SECCIÓ TIPUS 4-4'
ESCALA 1/50



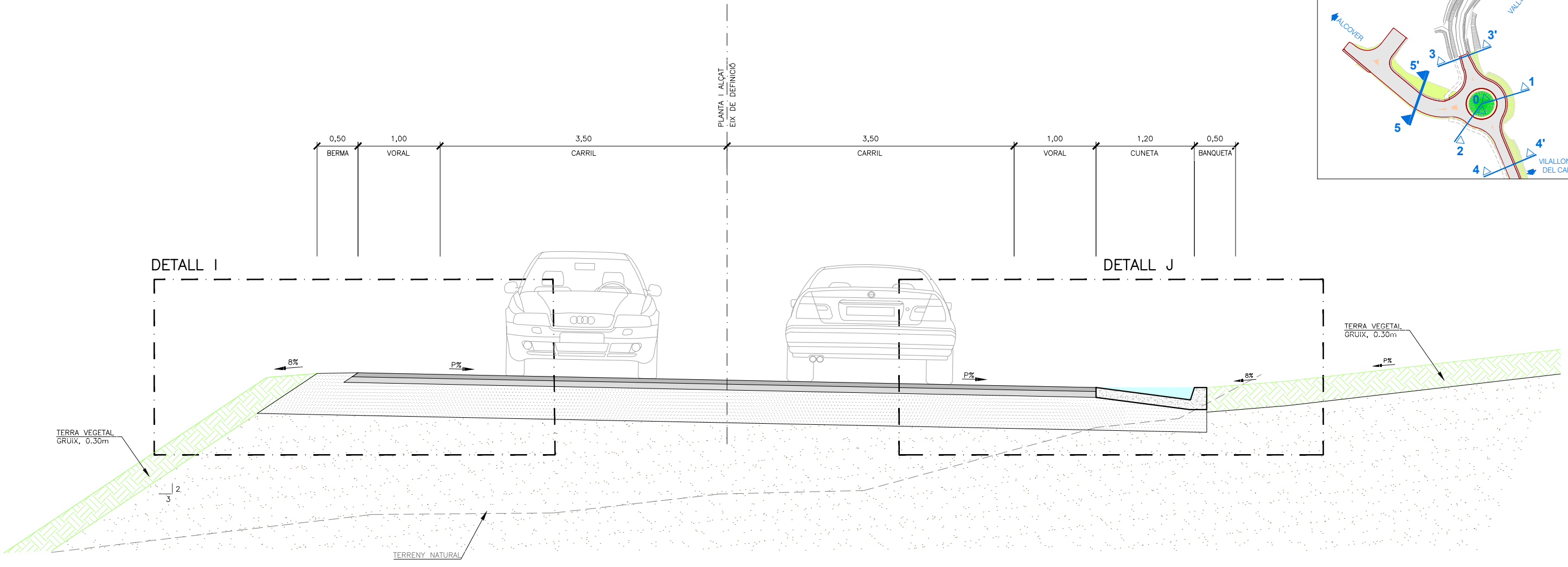
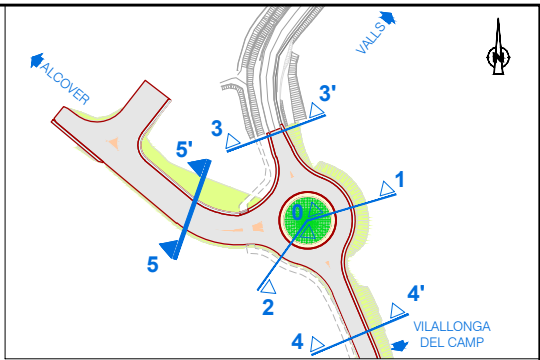
DETALL G
ESCALA 1/50



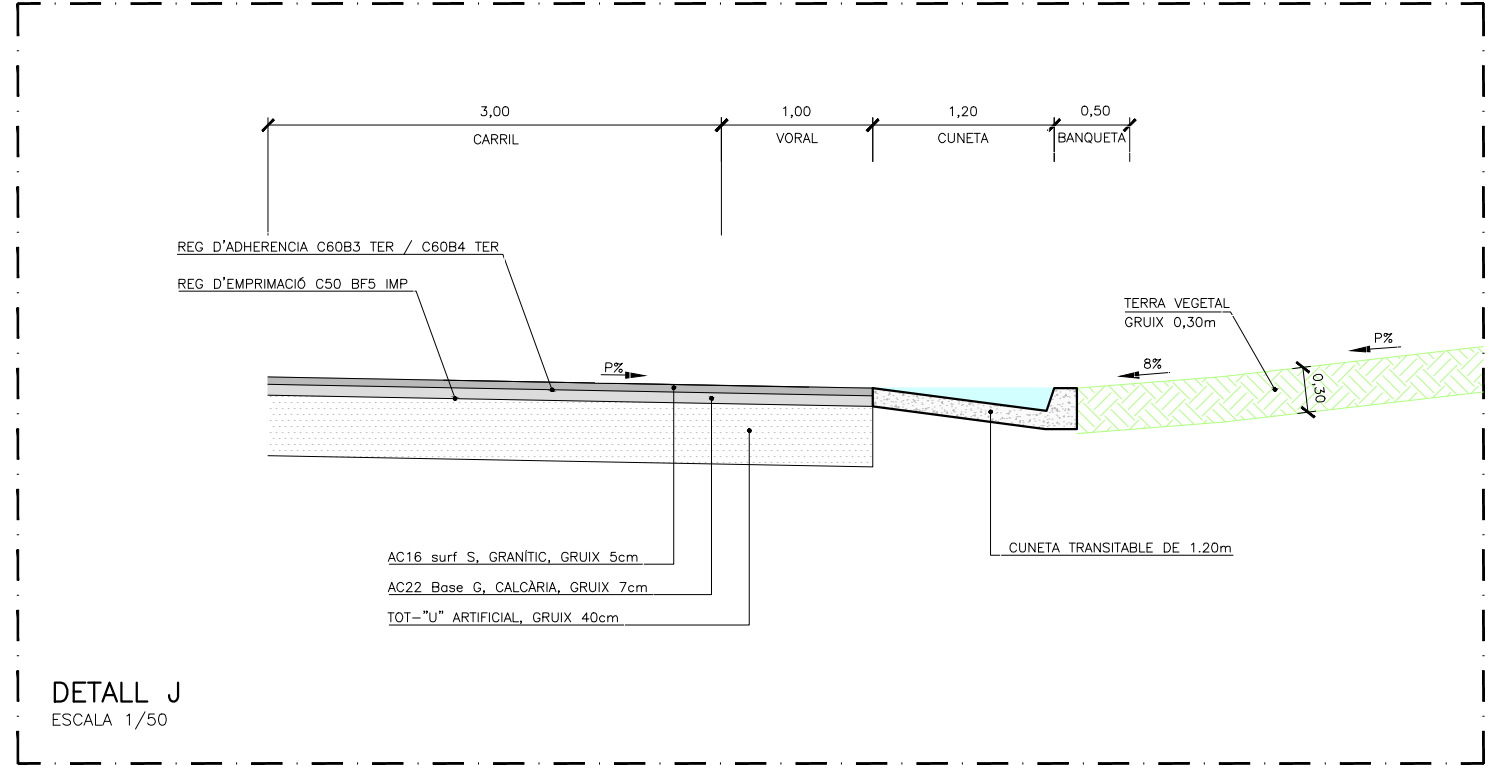
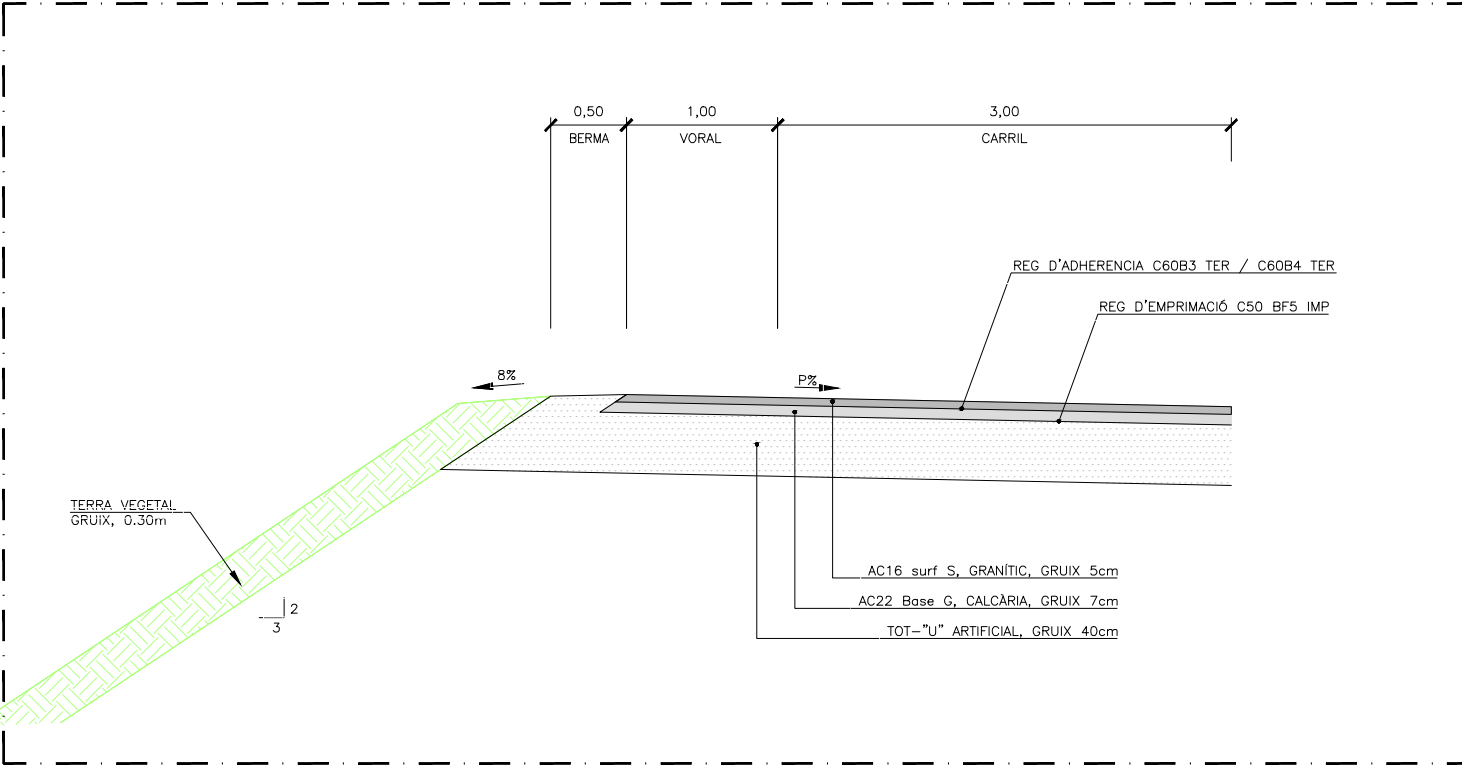
DETALL H
ESCALA 1/50

<p>DIPUTACIÓ DE TARRAGONA SERVEI D'ASSISTÈNCIA AL TERRITORI</p>	<p>CLAU P-06/2020</p>	<p>TÍTOL DEL PROJECTE PROJECTE CONSTRUCTIU DE ROTONDA A LA INTERSECCIÓ ENTRE LES CARRETERES T-722 I LA TV-7222 A VILALLONGA DEL CAMP</p>	<p>DATA JUNY 2020</p>	<p>EL CAP DE L'ÀREA DEL S.A.T. L'ENGINYER DE CAMINS, CANALS I PORTS JAUME VIDAL GONZÁLEZ</p>	<p>EL CAP DE SERVEI DE PROJECTES I OBRES L'ENGINYER CIVIL CARLOS LOZANO SÁNCHEZ</p>	<p>ESCALES A1 = 1/25 A3 = 1/50</p>	<p>TÍTOL DEL PLÀNOL SECCIONS TIPUS I DETALLS SECCIÓ TIPUS 4-4'</p>	<p>PLÀNOL NÚM. 8</p>	<p>FULL 4 DE 7</p>
	<p><small>SIGNAT ELECTRÒNICAMENT PER CARLOS LOZANO SANCHEZ - DN: ** (S) el dia 09/07/2020 a les 14:09:12 i JAUME VIDAL GONZALEZ - DN: ** (S) el dia 09/07/2020 a les 14:14:56</small></p>								

Aquest document està en fase de pre-registrat al sistema de gestió documental de 'Diputació de Tarragona'. Fins que no es presenti al registre d'entrada de documents de la Seu Electrònica no se'n podran generar còpies autèntiques segons la Llei 39/2015 IPAC.



SECCIÓ TIPUS 5-5'
ESCALA 1/50

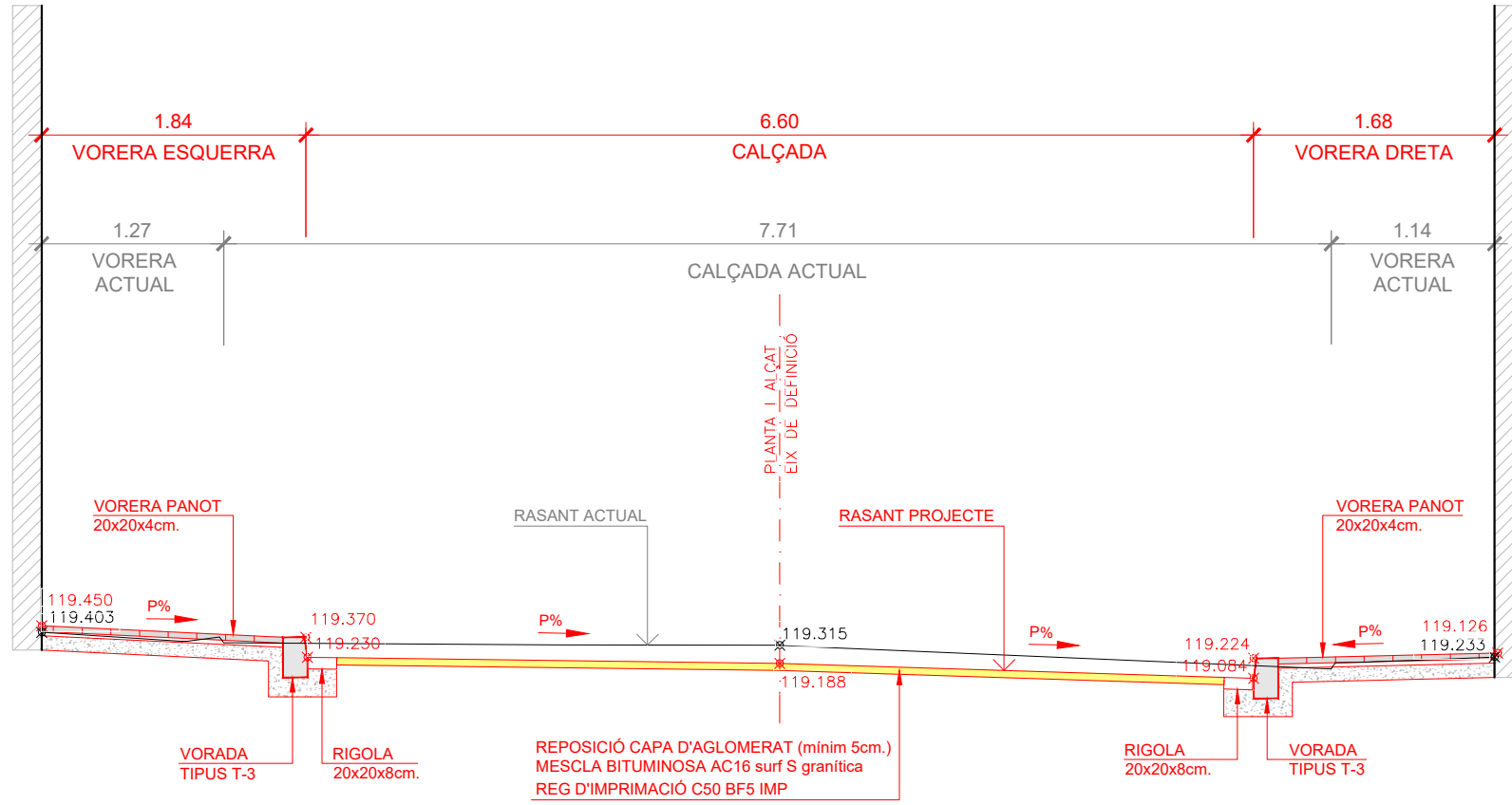


DETALL J
ESCALA 1/50

<p>DIPUTACIÓ DE TARRAGONA</p> <p>SERVEI D'ASSISTÈNCIA AL TERRITORI</p>	<p>CLAU</p> <p>P-06/2020</p>	<p>TÍTOL DEL PROJECTE</p> <p>PROJECTE CONSTRUCTIU DE ROTONDA A LA INTERSECCIÓ ENTRE LES CARRETERES T-722 I LA TV-7222 A VILALLONGA DEL CAMP</p>	<p>DATA</p> <p>JUNY 2020</p>	<p>EL CAP DE L'ÀREA DEL S.A.T. L'ENGINYER DE CAMINS, CANALS I PORTS</p> <p>JAUME VIDAL GONZÁLEZ</p>	<p>EL CAP DE SERVEI DE PROJECTES I OBRES L'ENGINYER CIVIL</p> <p>CARLOS LOZANO SÁNCHEZ</p>	<p>ESCALES</p> <p>A1 = 1/25</p> <p>A3 = 1/50</p>	<p>TÍTOL DEL PLÀNOL</p> <p>SECCIONS TIPUS I DETALLS</p> <p>SECCIÓ TIPUS 5-5'</p>	<p>PLÀNOL NÚM.</p> <p>8</p>	<p>FULL</p> <p>5 DE 7</p>
	<p>Carles Lozano Sánchez - 09/07/2020 a les 14:09:12 i Jaume Vidal González - 09/07/2020 a les 14:14:56</p>								

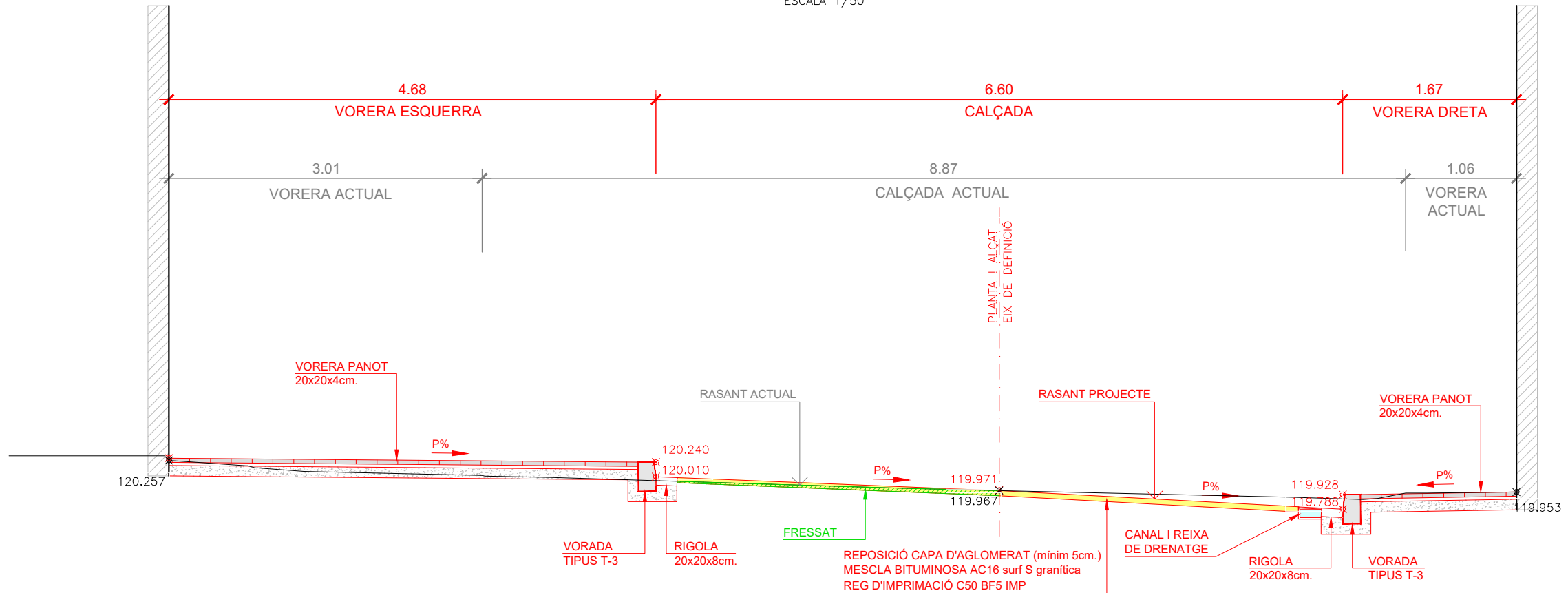
SECCIÓ TIPUS EN ZONA URBANA PK: 0+030
PERALT GENERAL CAP EL COSTAT DRET

ESCALA 1/50



SECCIÓ TIPUS EN ZONA URBANA PK: 0+080
PERALT GENERAL CAP EL COSTAT DRET

ESCALA 1/50

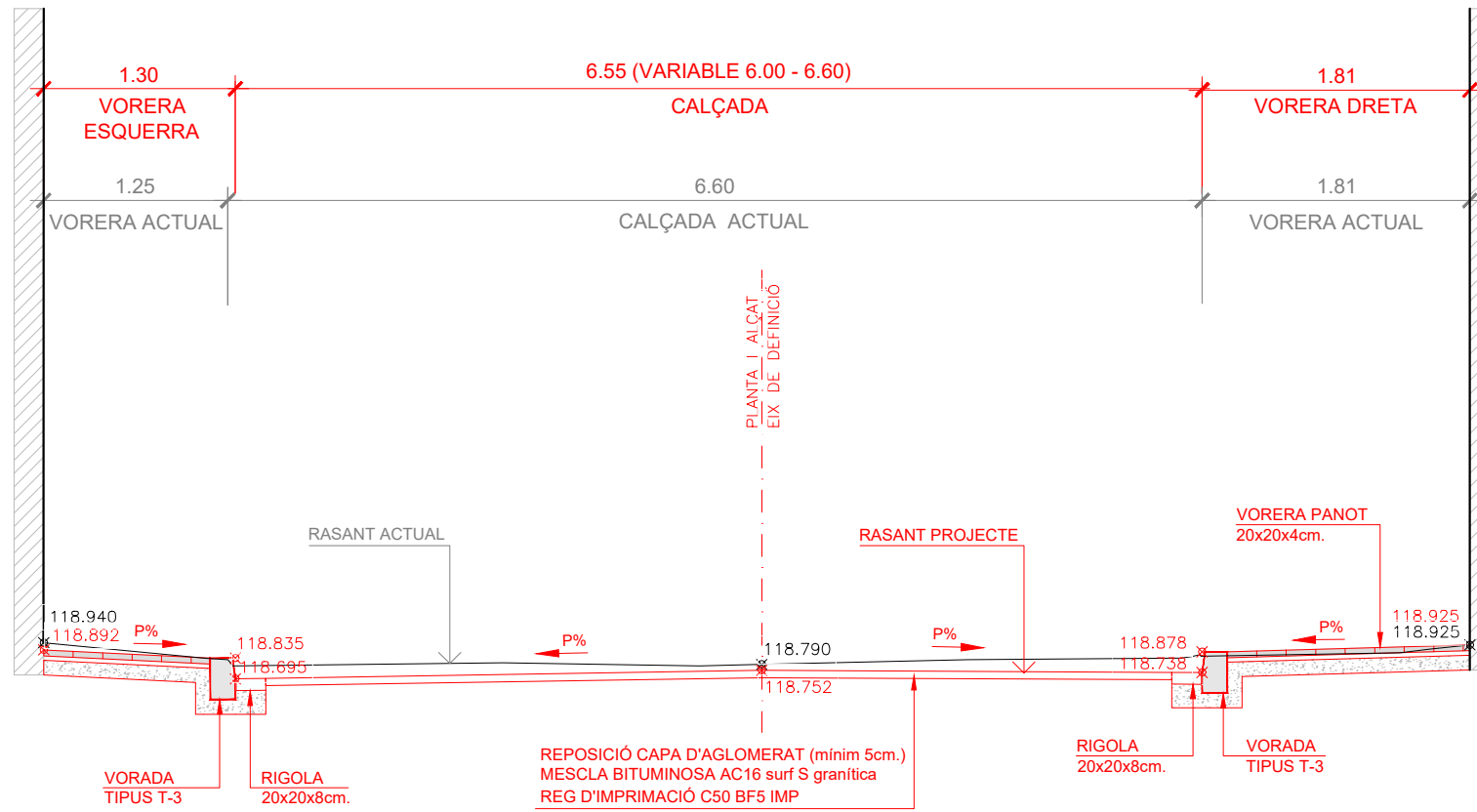


Aquest document està en fase de pre-registració al sistema de gestió documental de 'Diputació de Tarragona'. Fins que no es presenti al registre d'entrada de documents de la Seu Electrònica no se'n podran generar còpies autèntiques segons la Llei 39/2015 IPAC.

<p>DIPUTACIÓ DE TARRAGONA SERVEI D'ASSISTÈNCIA AL TERRITORI</p>	<p>CLAU P-06/2020</p>	<p>TÍTOL DEL PROJECTE PROJECTE CONSTRUCTIU DE ROTONDA A LA INTERSECCIÓ ENTRE LES CARRETERES T-722 I LA TV-7222 A VILALLONGA DEL CAMP</p>	<p>DATA JUNY 2020</p>	<p>EL CAP DE L'ÀREA DEL S.A.T. L'ENGINYER DE CAMINS, CANALS I PORTS JAUME VIDAL GONZÁLEZ</p>	<p>EL CAP DE SERVEI DE PROJECTES I OBRES L'ENGINYER CIVIL CARLOS LOZANO SÁNCHEZ</p>	<p>ESCALES A1 = 1/25 A3 = 1/50</p>	<p>TÍTOL DEL PLÀNOL SECCIONS TIPUS I DETALLS SECCIÓ TIPUS EN ZONA URBANA</p>	<p>PLÀNOL NÚM. 8</p>	<p>FULL 6 DE 8</p>
	<p>SIEMPRE ELECTRÒNICAMENT Carlos Lozano Sanchez - 09/07/2020 a les 14:09:12 i Jaume Vidal González - DNI ** (S) el dia 09/07/2020 a les 14:14:56</p>								

SECCIÓ TIPUS EN ZONA URBANA PK: 0+125
 PERALT CAP ALS DOS COSTATS

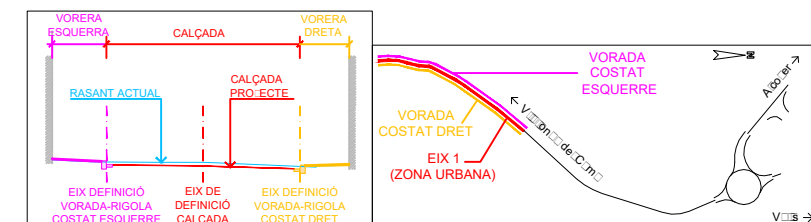
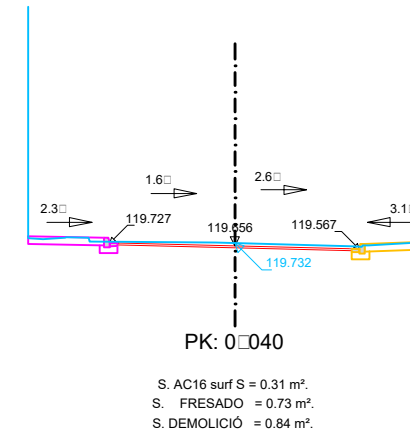
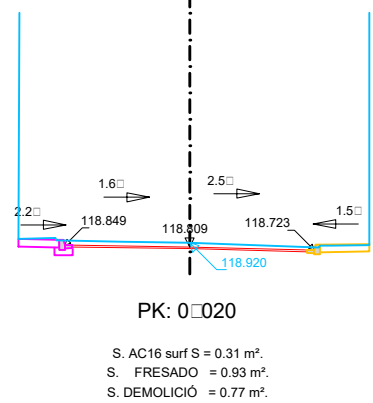
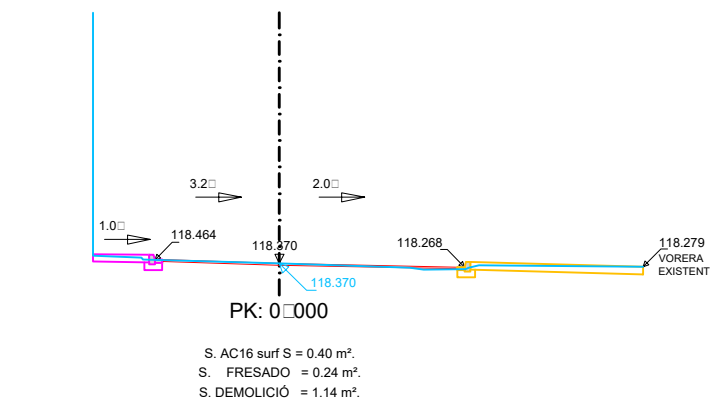
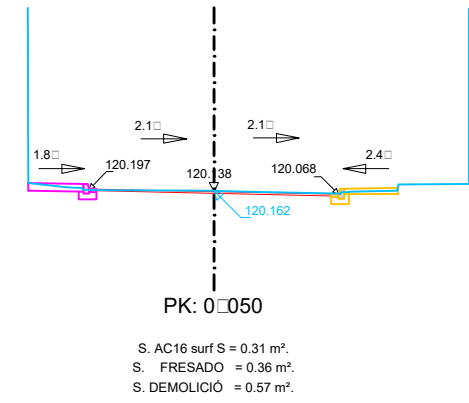
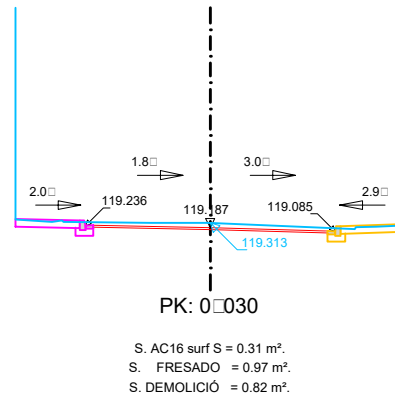
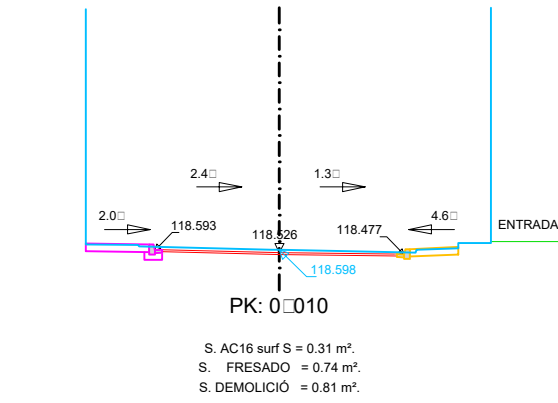
ESCALA 1/50



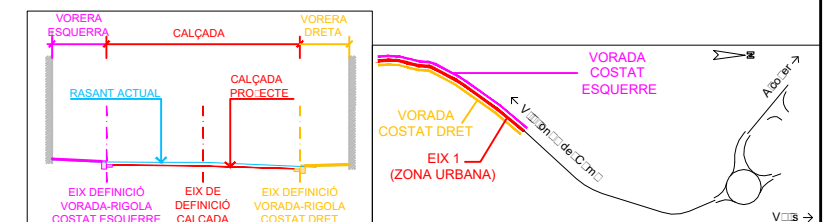
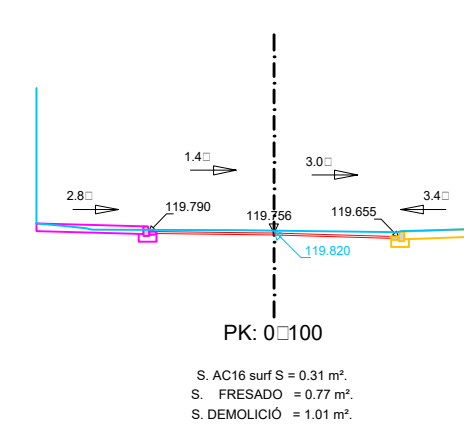
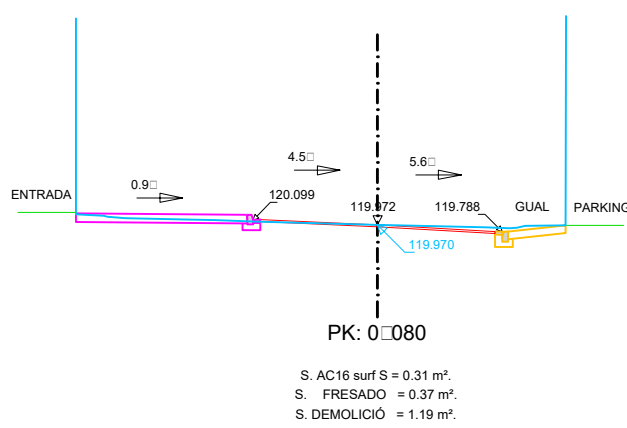
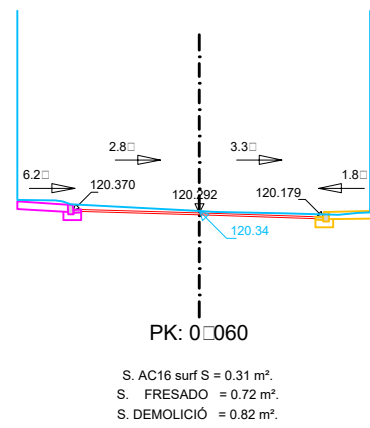
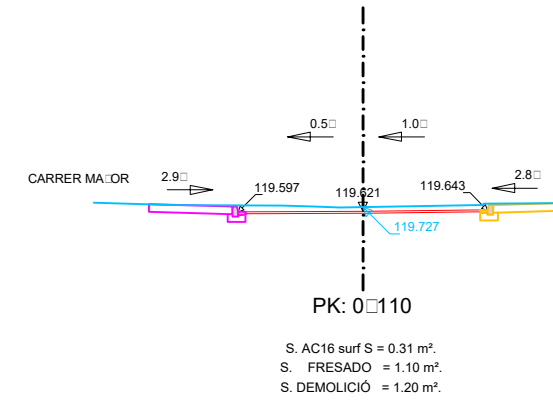
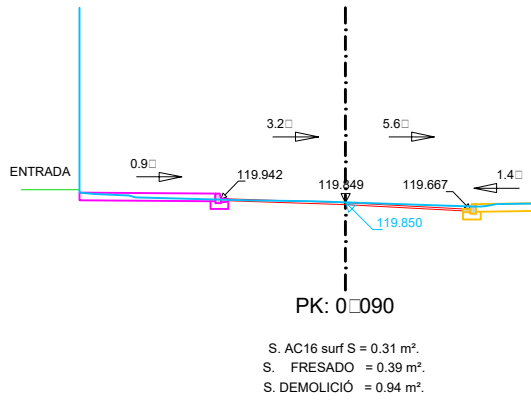
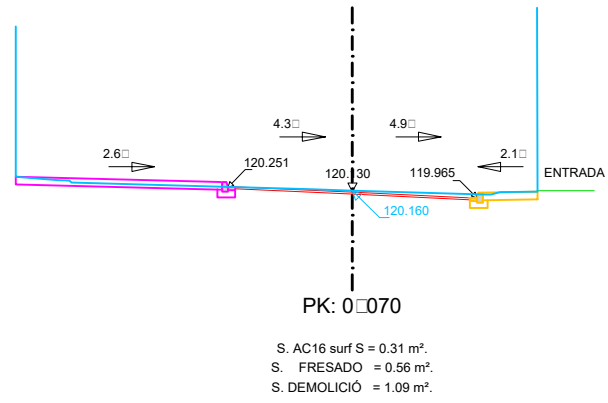
Aquest document està en fase de pre-registrat al sistema de gestió documental de 'Diputació de Tarragona'. Fins que no es presenti al registre d'entrada de documents de la Seu Electrònica no se'n podran generar còpies autèntiques segons la Llei 39/2015 LPAC.

<p>DIPUTACIÓ DE TARRAGONA</p> <p>SERVEI D'ASSISTÈNCIA AL TERRITORI</p>	CLAU P-06/2020	TÍTOL DEL PROJECTE PROJECTE CONSTRUCTIU DE ROTONDA A LA INTERSECCIÓ ENTRE LES CARRETERES T-722 I LA TV-7222 A VILALLONGA DEL CAMP	DATA JUNY 2020	EL CAP DE L'ÀREA DEL S.A.T. L'ENGINYER DE CAMINS, CANALS I PORTS JAUME VIDAL GONZÁLEZ	EL CAP DE SERVEI DE PROJECTES I OBRES L'ENGINYER CIVIL CARLOS LOZANO SÁNCHEZ	ESCALES A1 = 1/25 A3 = 1/50	TÍTOL DEL PLÀNOL SECCIONS TIPUS I DETALLS SECCIÓ TIPUS EN ZONA URBANA	PLÀNOL NÚM. 8	FULL 7 DE 7
	Aquest document està en fase de pre-registrat al sistema de gestió documental de 'Diputació de Tarragona'. Fins que no es presenti al registre d'entrada de documents de la Seu Electrònica no se'n podran generar còpies autèntiques segons la Llei 39/2015 LPAC.								

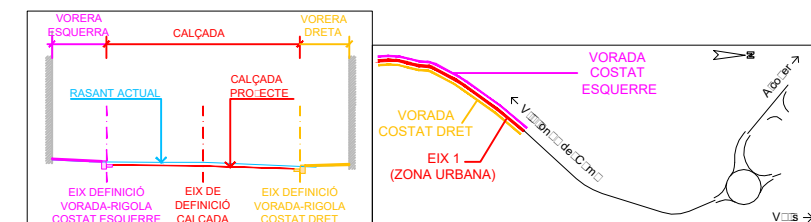
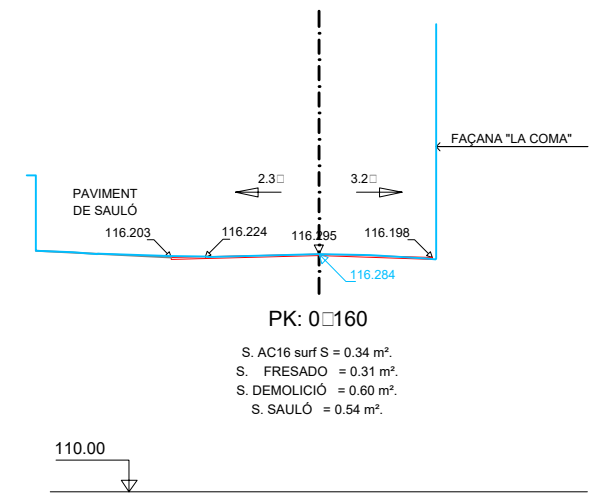
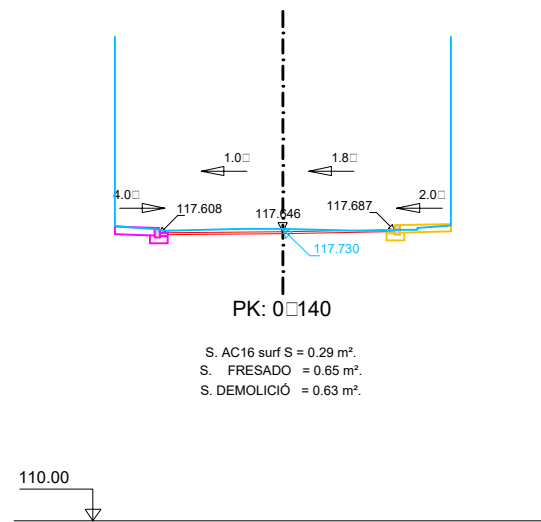
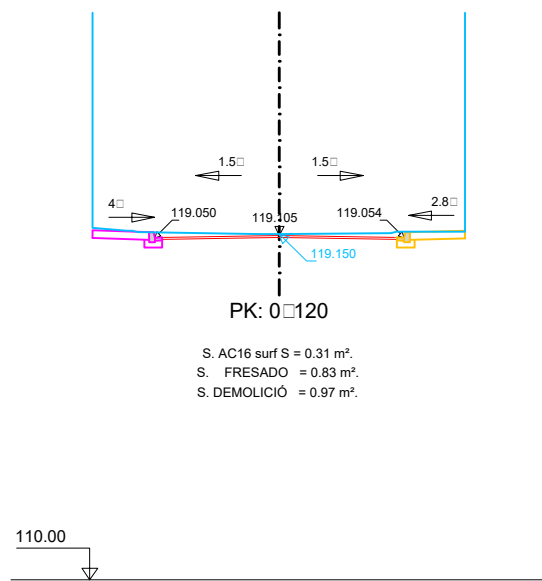
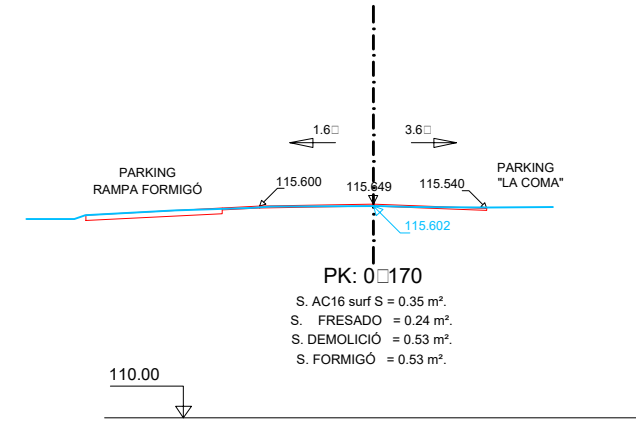
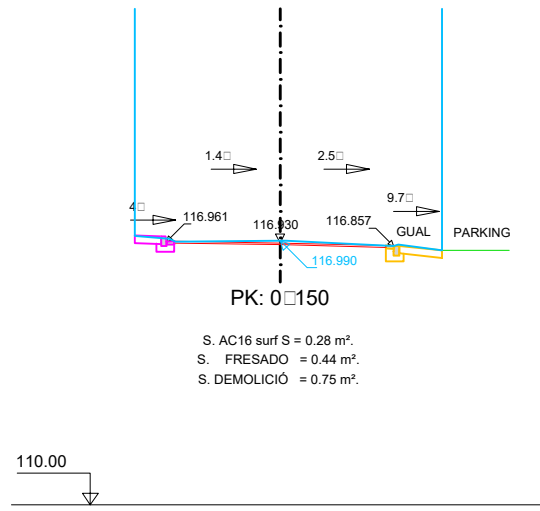
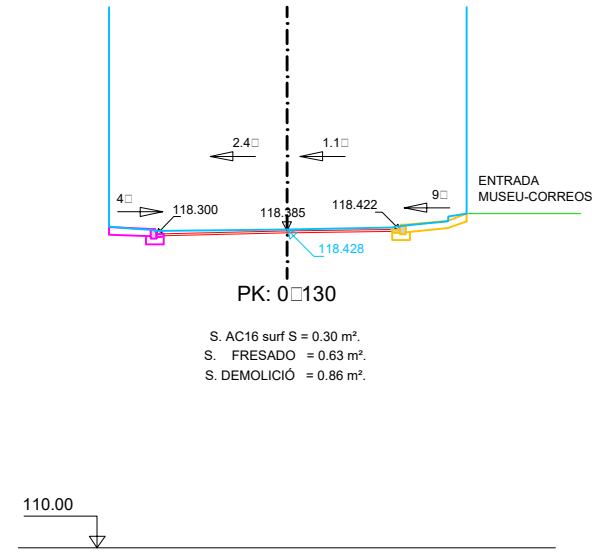
Aquest document està en fase de pre-registrat al sistema de gestió documental de 'Diputació de Tarragona'. Fins que no es presenti al registre d'entrada de documents de la Seu Electrònica no se'n podran generar còpies autèntiques segons la Llei 39/2015 LPAC.



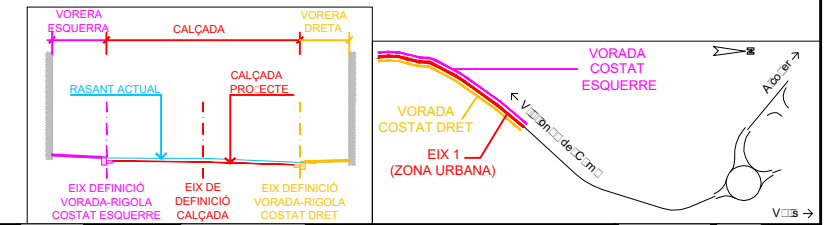
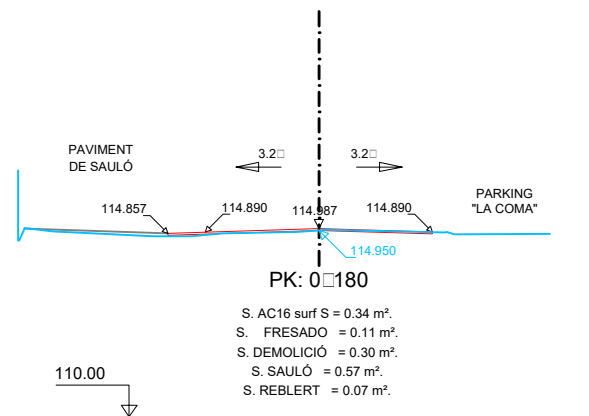
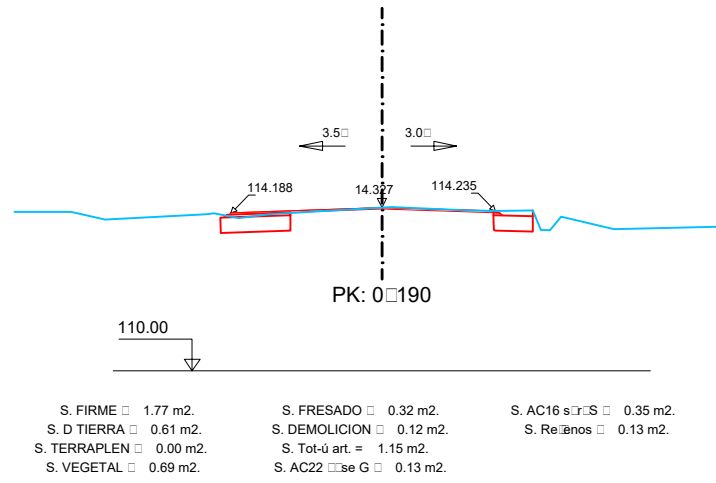
Aquest document està en fase de pre-registrat al sistema de gestió documental de 'Diputació de Tarragona'. Fins que no es presenti al registre d'entrada de documents de la Seu Electrònica no se'n podran generar còpies autèntiques segons la Llei 39/2015 LPAC.




Aquest document està en fase de pre-registrat al sistema de gestió documental de 'Diputació de Tarragona'. Fins que no es presenti al registre d'entrada de documents de la Seu Electrònica no se'n podran generar còpies autèntiques segons la Llei 39/2015 LPAC.



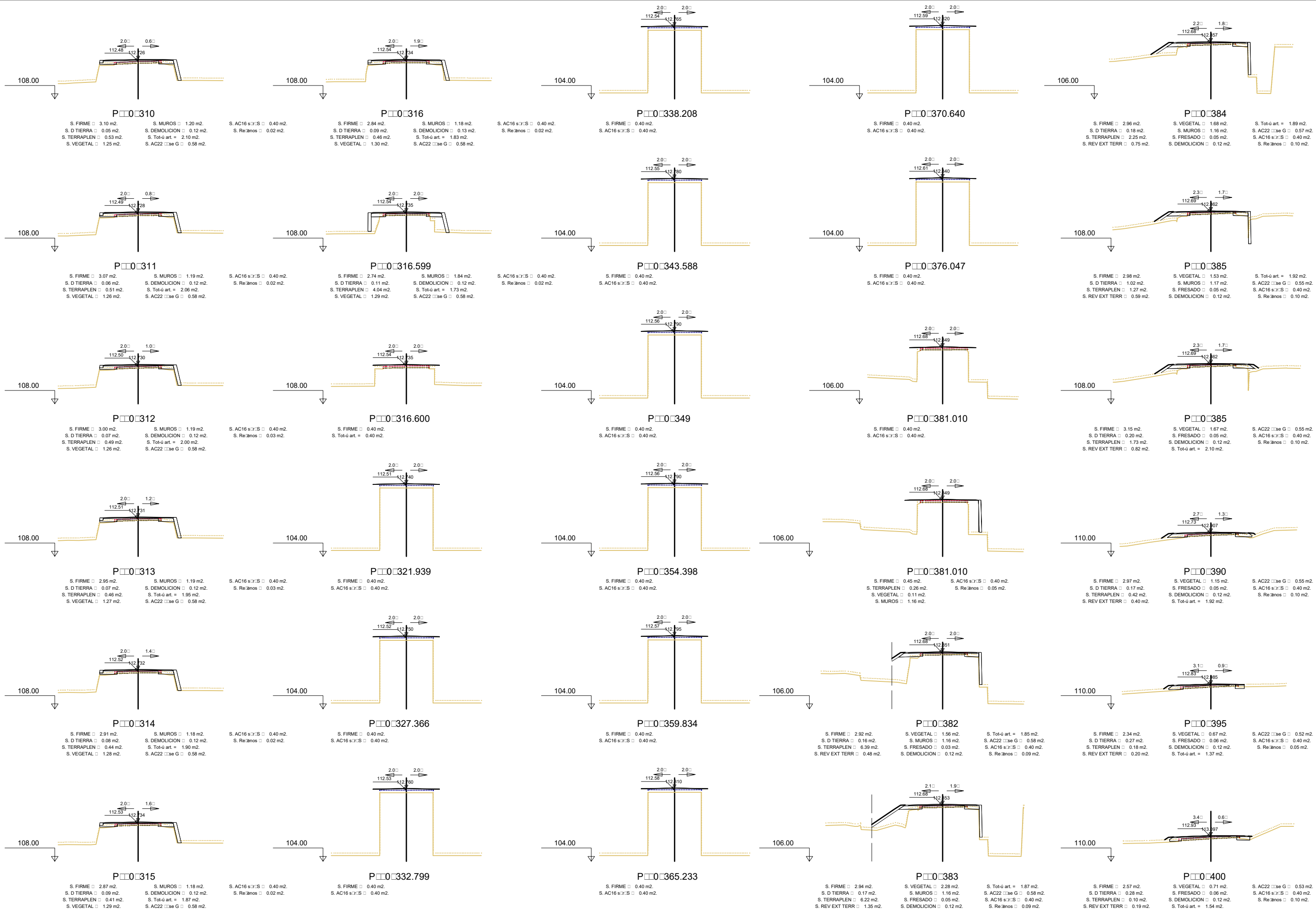
Aquest document està en fase de pre-registrat al sistema de gestió documental de 'Diputació de Tarragona'. Fins que no es presenti al registre d'entrada de documents de la Seu Electrònica no se'n podran generar còpies autèntiques segons la Llei 39/2015 IPAC.



Aquest document està en fase de pre-registrat al sistema de gestió documental de 'Diputació de Tarragona'. Fins que no es presenti al registre d'entrada d'entrades de documents de la Seu Electrònica no se'n podran generar còpies autèntiques segons la Llei 39/2015 LPAC.

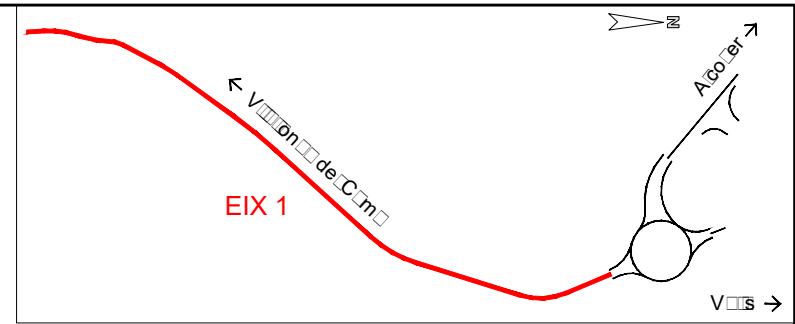
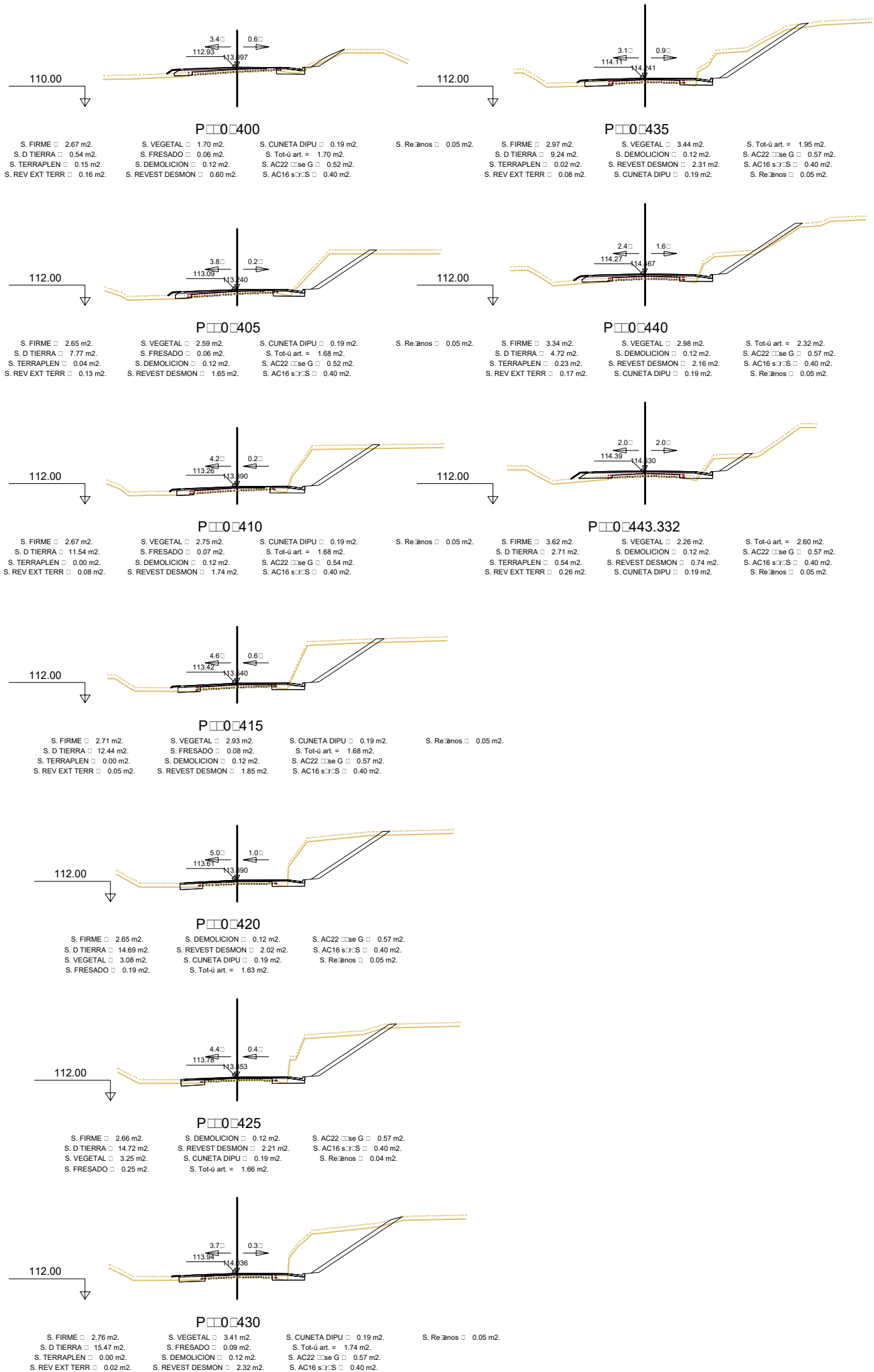


Aquest document està en fase de pre-registrat al sistema de gestió documental de 'Diputació de Tarragona'. Fins que no es presenti al registre d'entrada de documents de la Seu Electrònica no se'n podran generar còpies autèntiques segons la Llei 39/2015 LPAC.



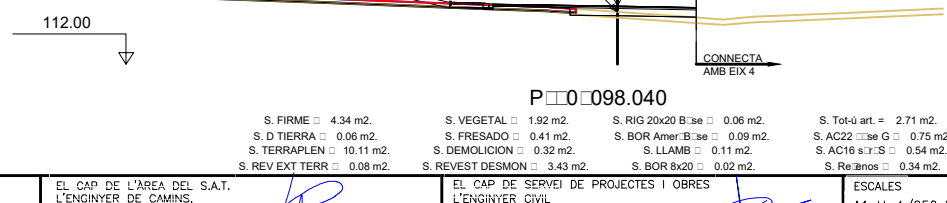
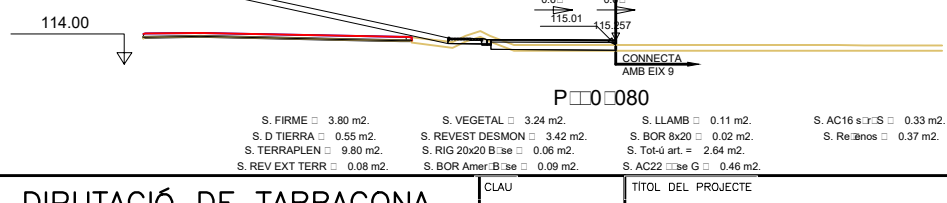
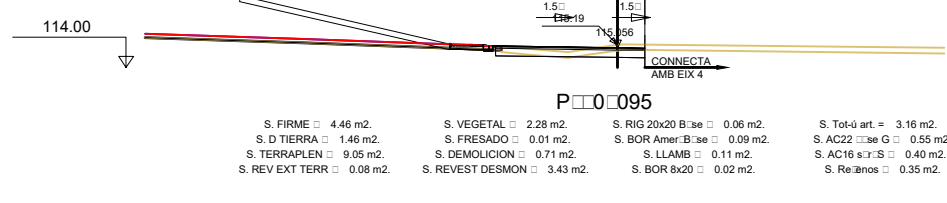
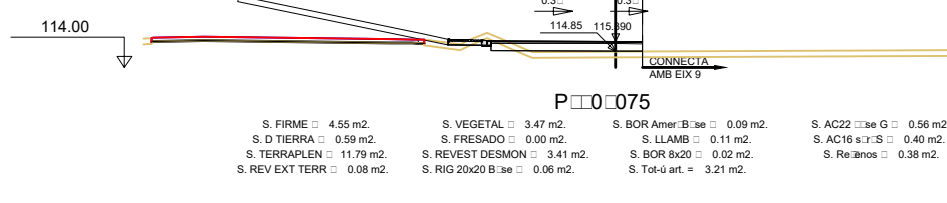
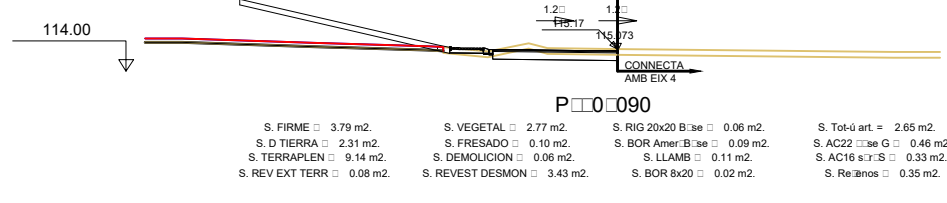
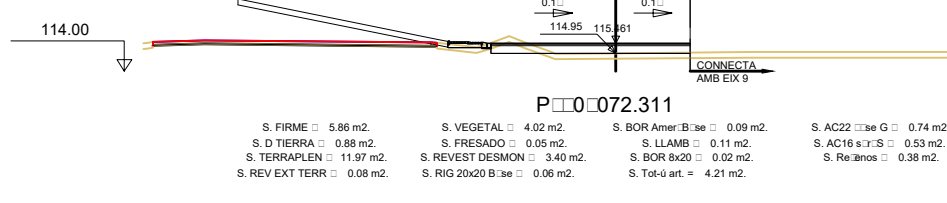
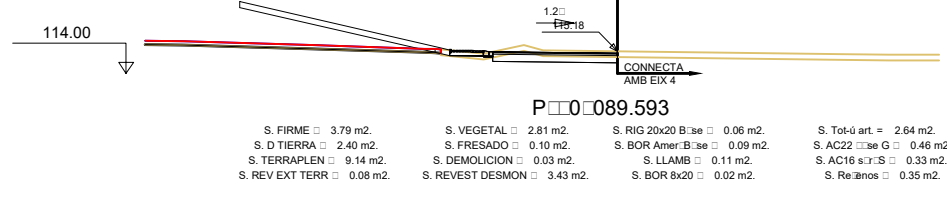

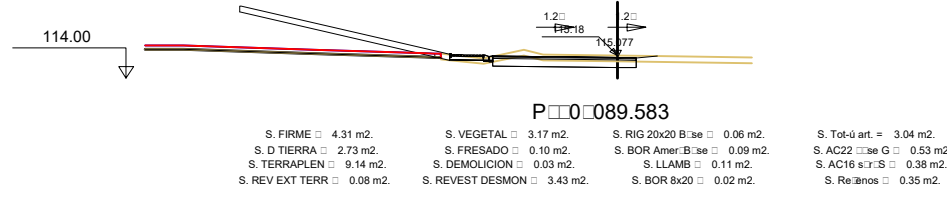
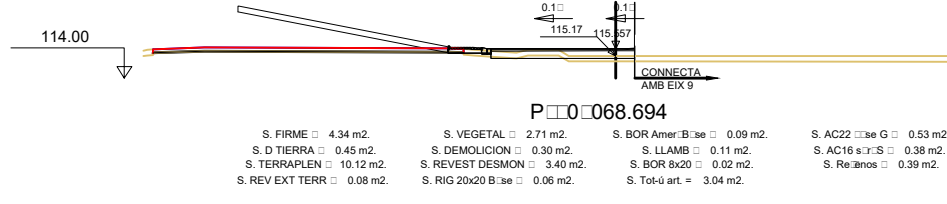
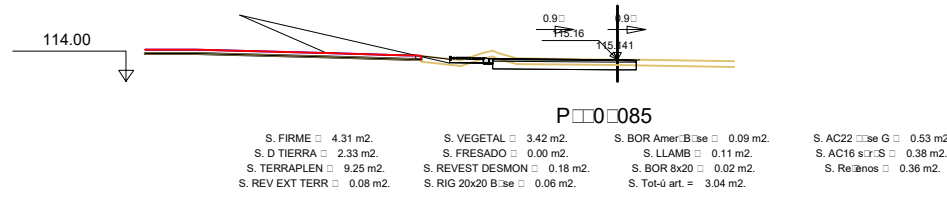
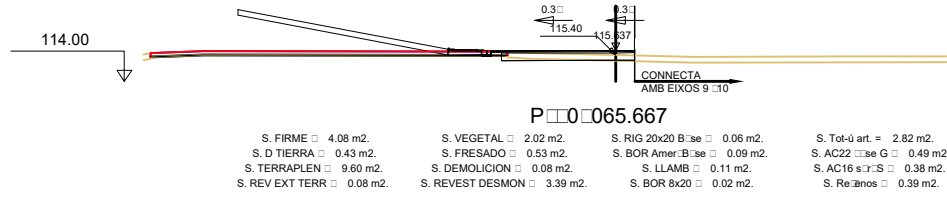
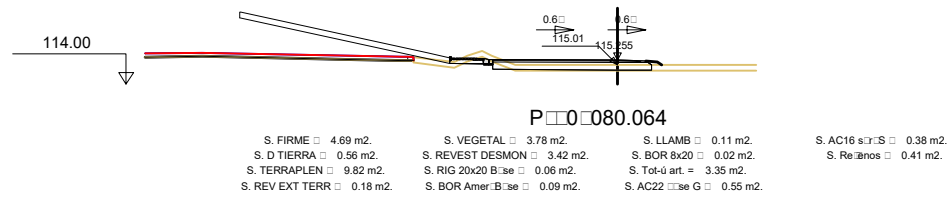
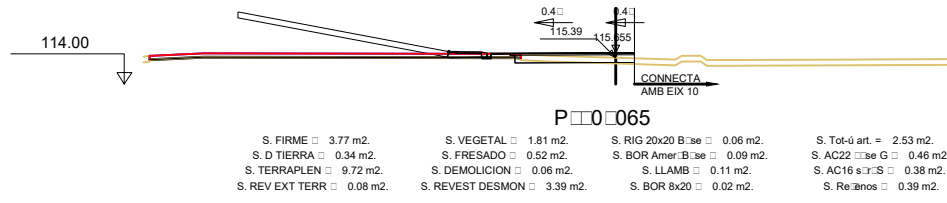
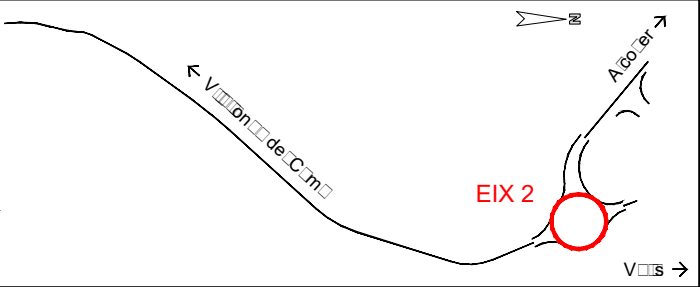
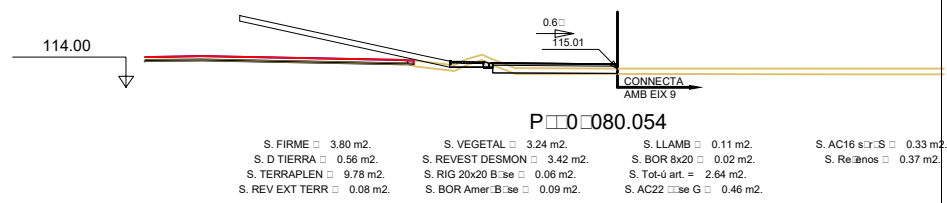
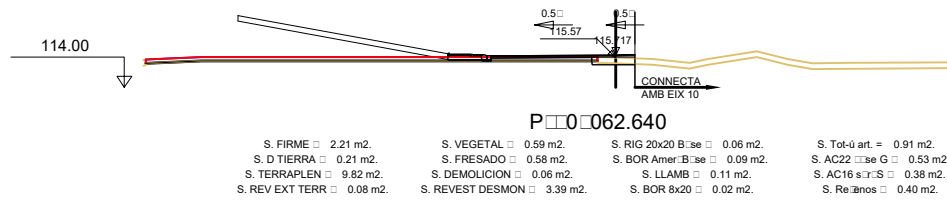
DIPUTACIÓ DE TARRAGONA SERVEI D'ASSISTÈNCIA AL TERRITORI	CLAU P-06/2020	TITOL DEL PROJECTE PROJECTE CONSTRUCTIU DE ROTONDA A LA INTERSECCIÓ ENTRE LES CARRETERES T-722 I LA TV-7222 A VILALLONGA DEL CAMP	DATA JUNY 2020	EL CAP DE L'ÀREA DEL S.A.T. L'ENGINYER DE CAMINS, CANALS I PORTS JAUME VIDAL GONZÁLEZ	EL CAP DE SERVEI DE PROJECTES I OBRES L'ENGINYER CIVIL CARLOS LOZANO SÁNCHEZ	ESCALES A1 H=1/250 V=1/25 A3 H=1/500 V=1/50	TITOL DEL PLANOL PERFELS TRANSVERSALS EIX 1. T-722 TRAM 1	PLANOL NÚM. 9	FULL 6 DE 22
	S. FIRME □ 3.10 m² S. MUROS □ 1.20 m² S. AC16 s:r:S □ 0.40 m² S. Re:ànos □ 0.02 m² S. D TIERRA □ 0.05 m² S. DEMOLICION □ 0.12 m² S. TERRAPLEN □ 0.53 m² S. Tot-ú art. = 2.10 m² S. VEGETAL □ 1.25 m² S. AC22 □se G □ 0.58 m²								

Aquest document està en fase de pre-registrat al sistema de gestió documental de 'Diputació de Tarragona'. Fins que no es presenti al registre d'entrada de documents de la Seu Electrònica no se'n podran generar còpies autèntiques segons la Llei 39/2015 LPAC.

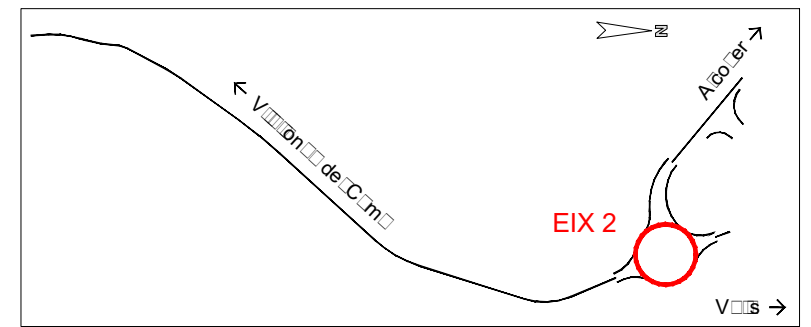
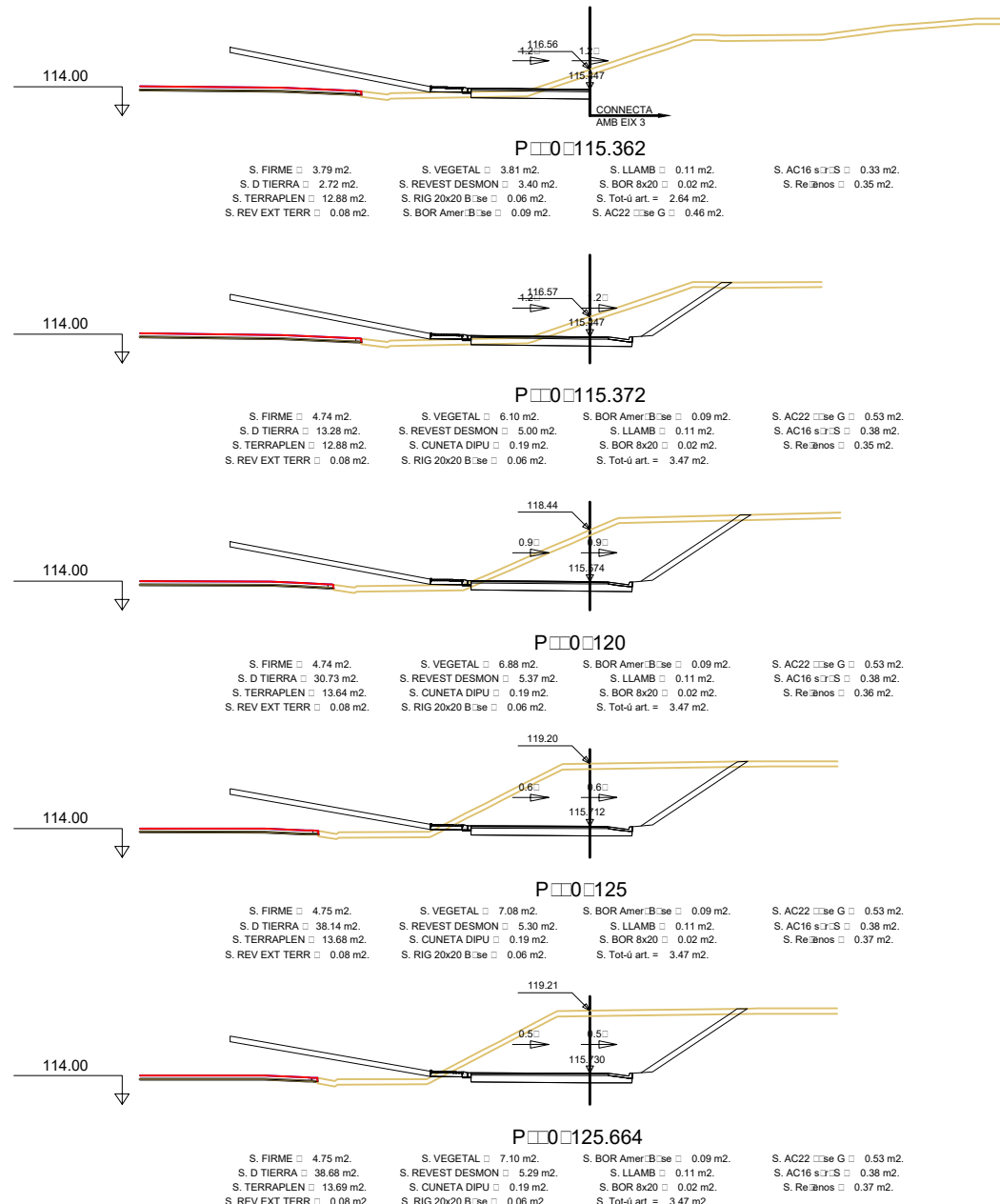
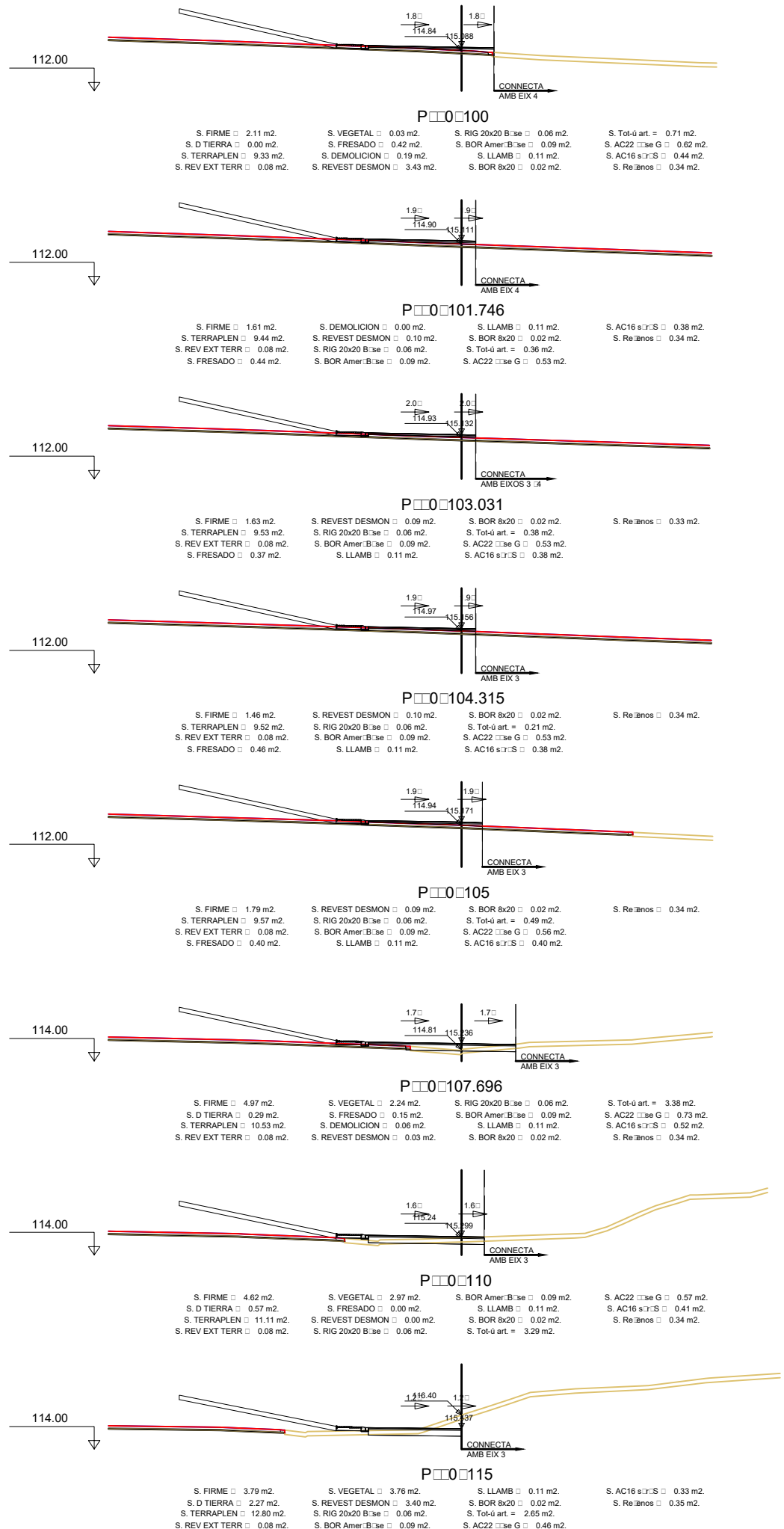


<p>DIPUTACIÓ DE TARRAGONA SERVEI D'ASSISTÈNCIA AL TERRITORI</p>	<p>CLAU</p> <p>P-06/2020</p>	<p>TITOL DEL PROJECTE</p> <p>PROJECTE CONSTRUCTIU DE ROTONDA A LA INTERSECCIÓ ENTRE LES CARRETERES T-722 I LA TV-7222 A VILALLONGA DEL CAMP</p>	<p>DATA</p> <p>JUNY 2020</p>	<p>EL CAP DE L'ÀREA DEL S.A.T. L'ENGINYER DE CAMINS, CANALS I PORTS</p> <p>JAUME VIDAL GONZÁLEZ</p>	<p>EL CAP DE SERVEI DE PROJECTES I OBRES L'ENGINYER CIVIL</p> <p>CARLOS LOZANO SÁNCHEZ</p>	<p>ESCALES</p> <p>A1 H=1/250 V=1/25 A3 H=1/500 V=1/50</p>	<p>TITOL DEL PLANOL</p> <p>PERFELS TRANSVERSALS EIX 1. T-722 TRAM 1</p>	<p>PLANOL NÚM.</p> <p>9</p>	<p>FULL</p> <p>7 DE 22</p>
	<p>Carlos Lozano Sanchez - DN ***** el dia 19/07/2020 a les 14:09:12 i Jaume Vidal González - DN ***** el dia 09/07/2020 a les 14:14:56</p>								

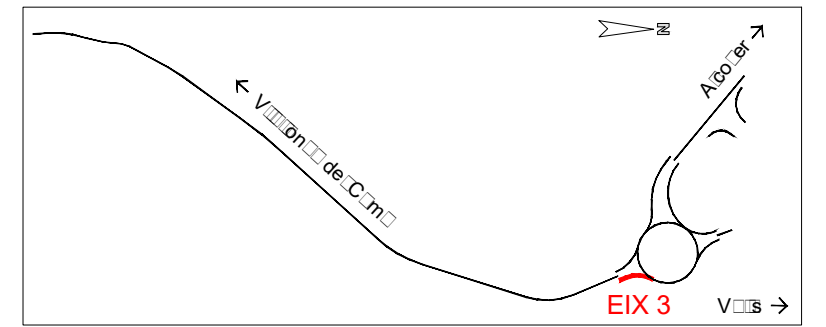
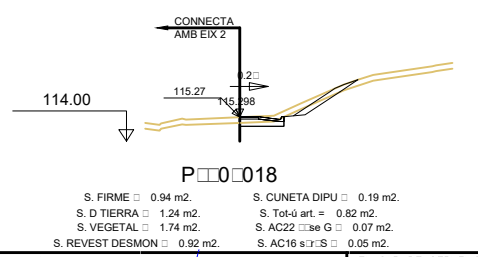
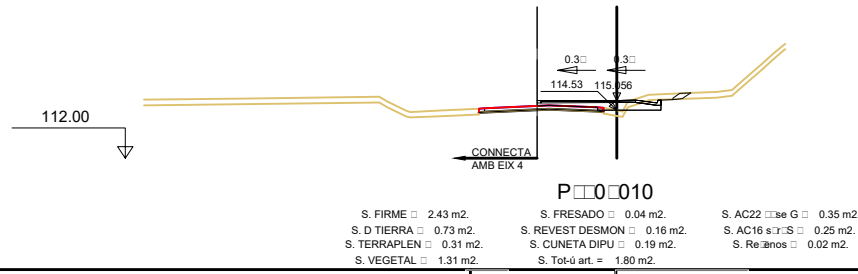
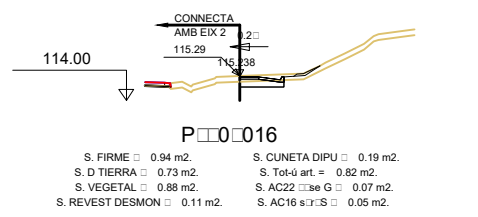
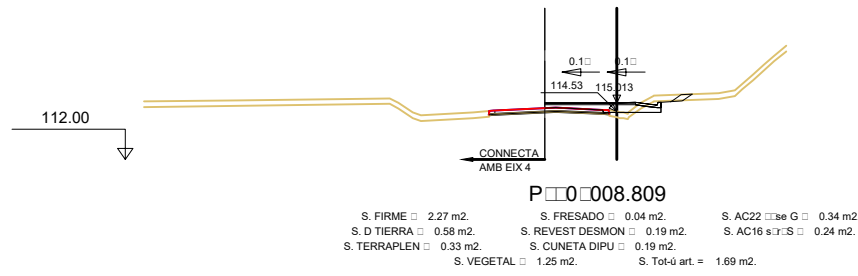
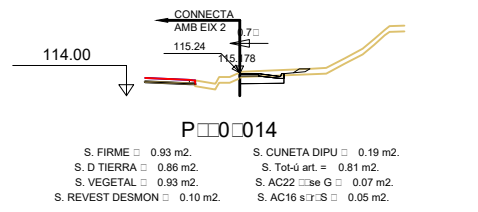
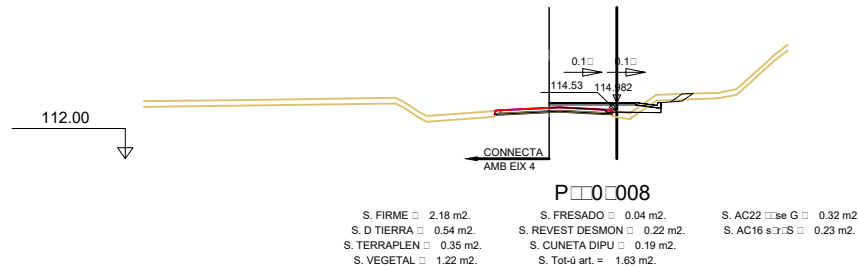
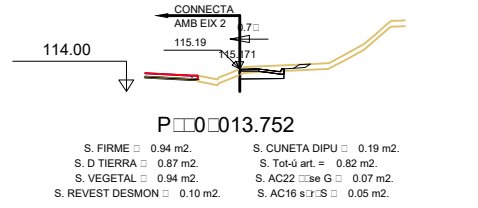
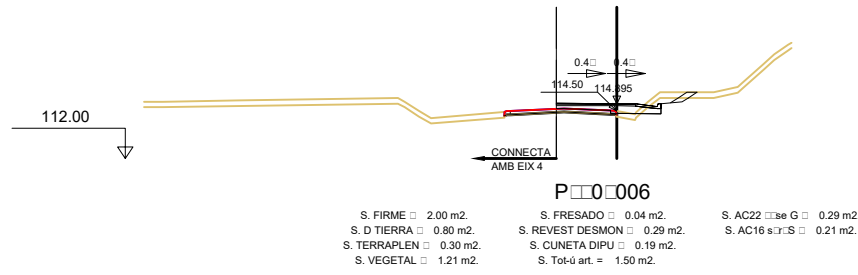
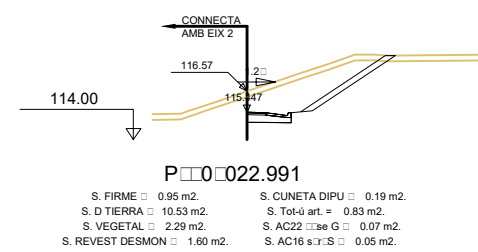
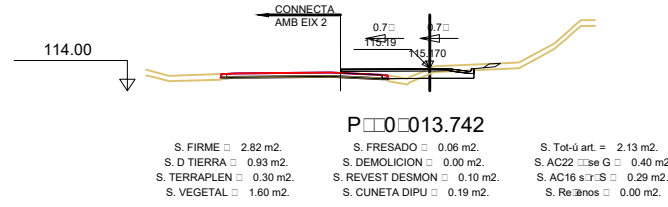
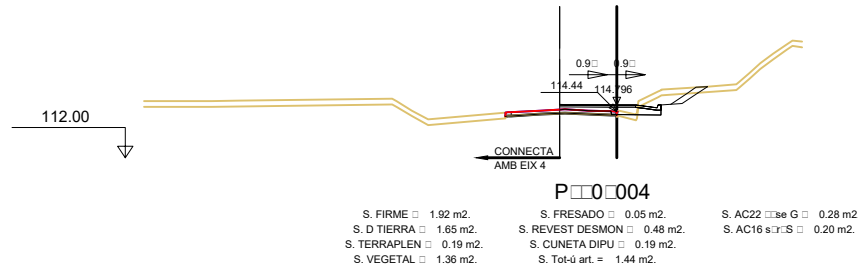
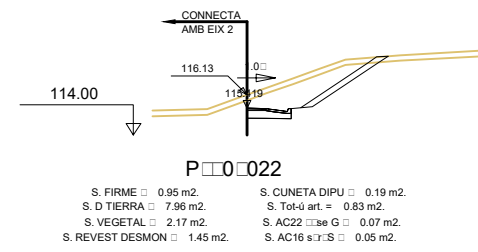
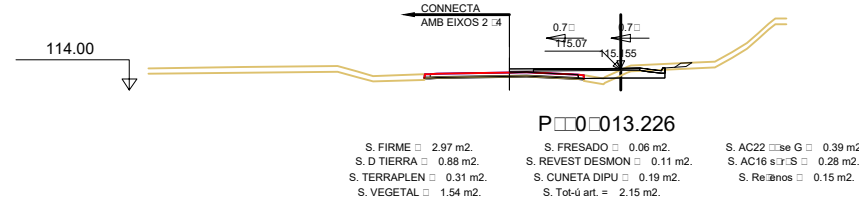
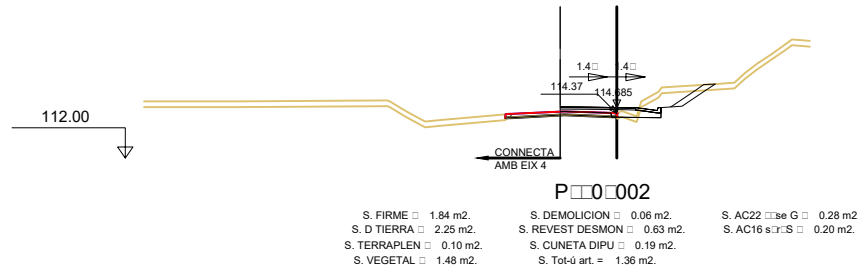
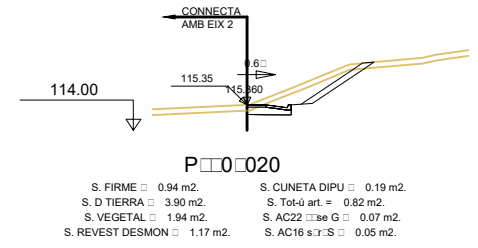
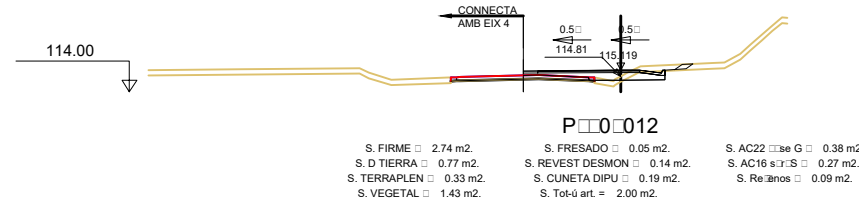
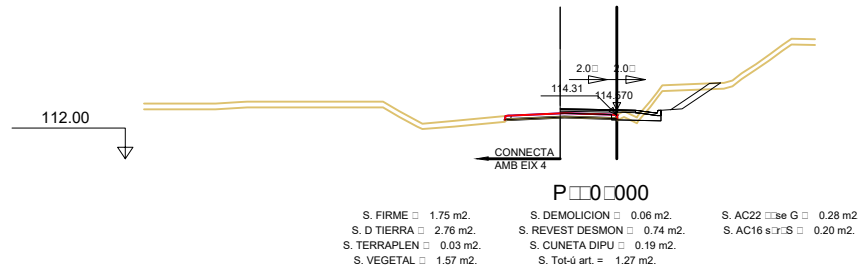
Aquest document està en fase de pre-registració al sistema de gestió documental de 'Diputació de Tarragona'. Fins que no es presenti al registre d'entrada de documents de la Seu Electrònica no se'n podran generar còpies autèntiques segons la Llei 39/2015 IPAC.



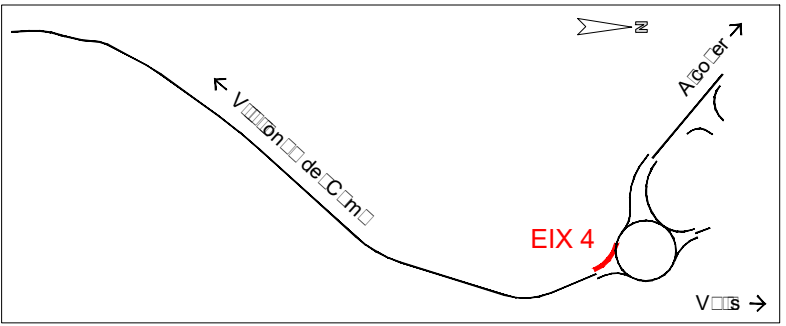
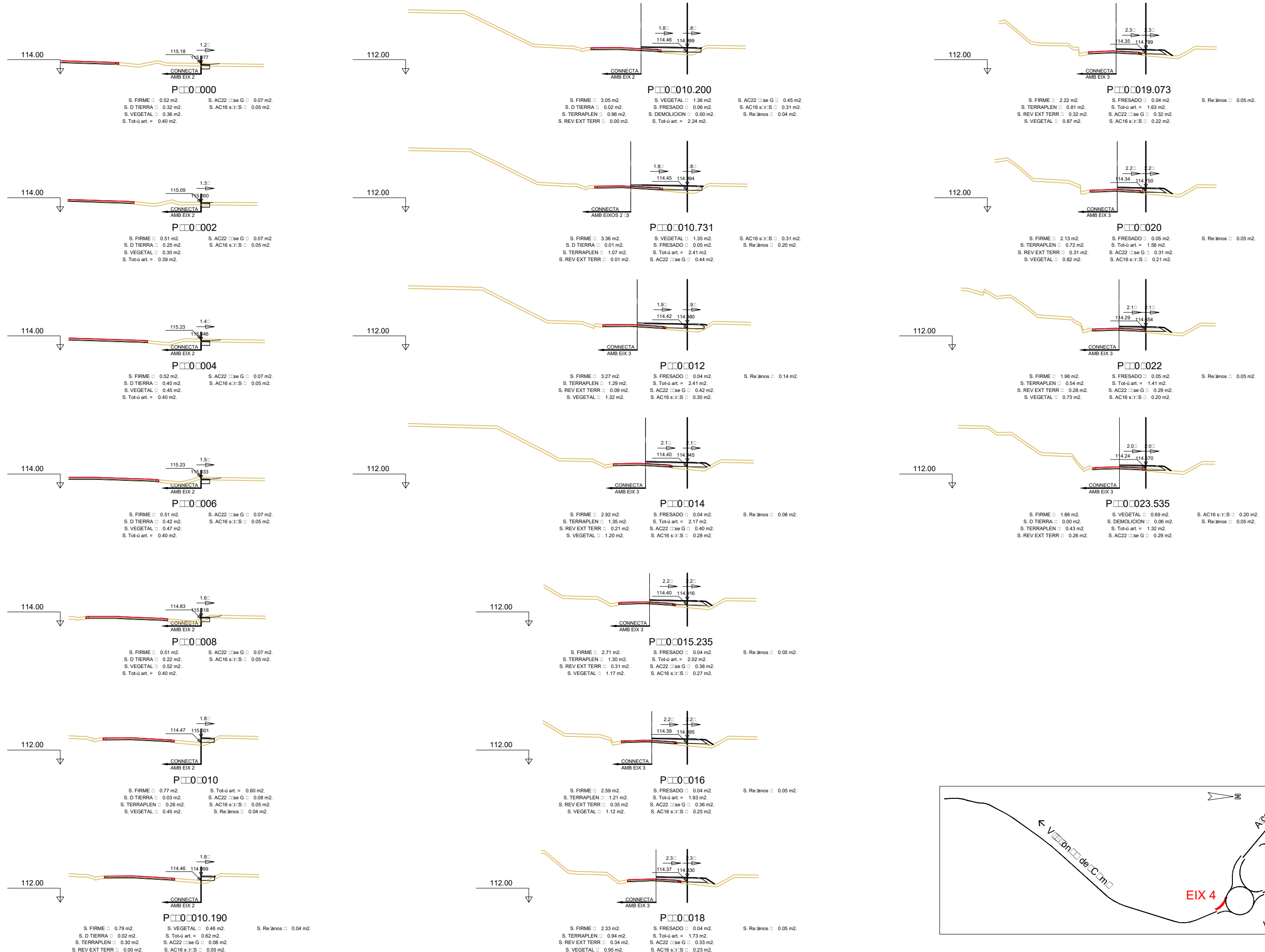
Aquest document està en fase de pre-registració al sistema de gestió documental de 'Diputació de Tarragona'. Fins que no es presenti al registre d'entrada de documents de la Seu Electrònica no se'n podran generar còpies autèntiques segons la Llei 39/2015 LPAC.



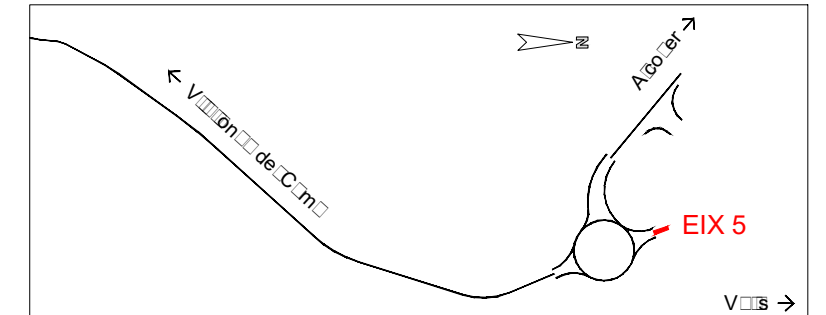
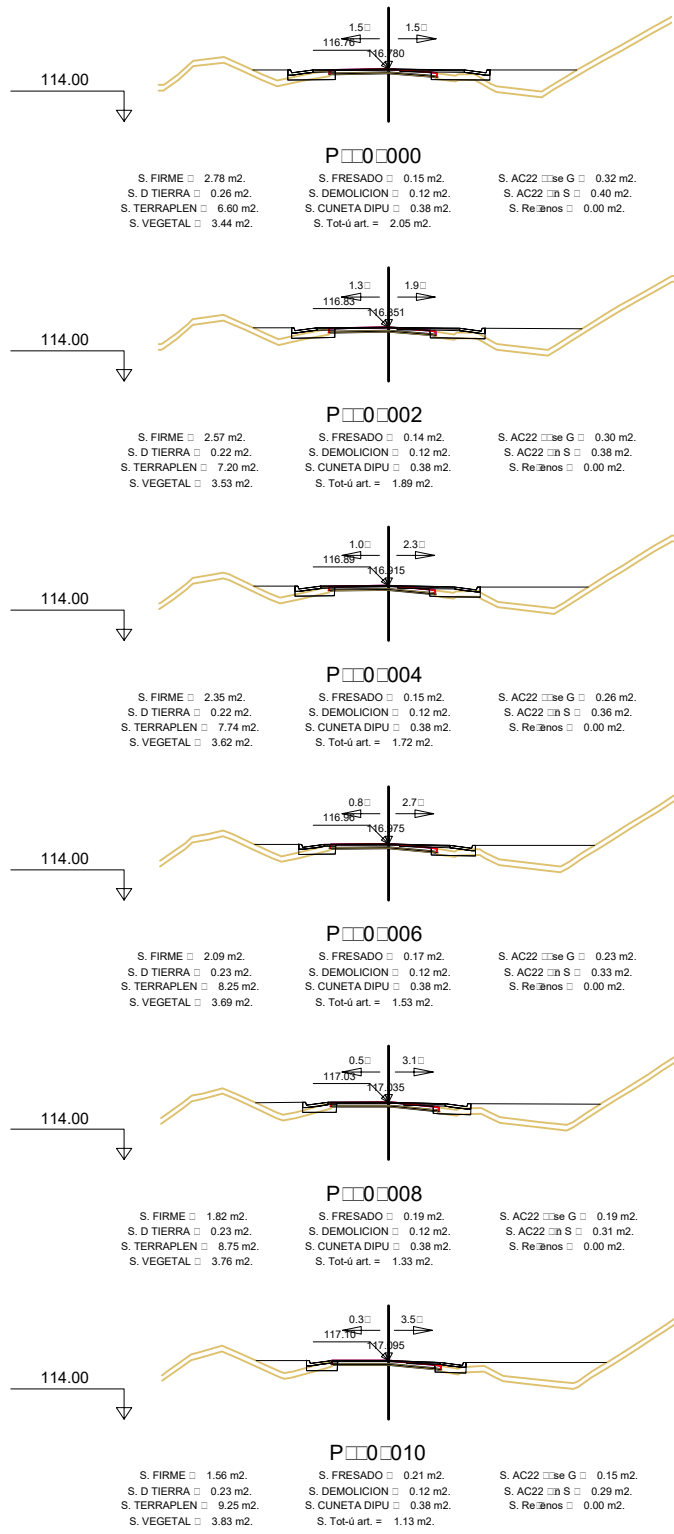
Aquest document està en fase de pre-registrat al sistema de gestió documental de 'Diputació de Tarragona'. Fins que no es presenti al registre d'entrada de documents de la Seu Electrònica no se'n podran generar còpies autèntiques segons la Llei 39/2015 LPAC.



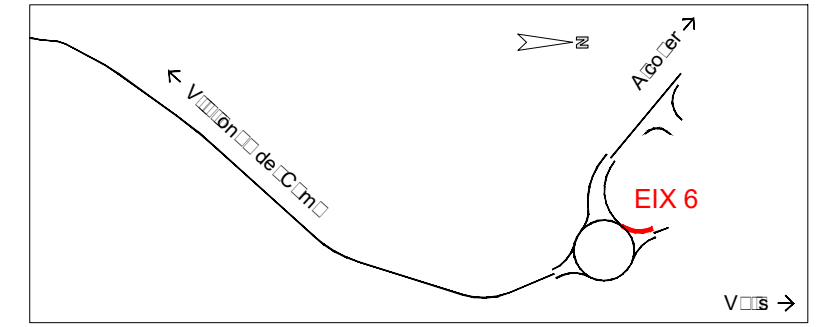
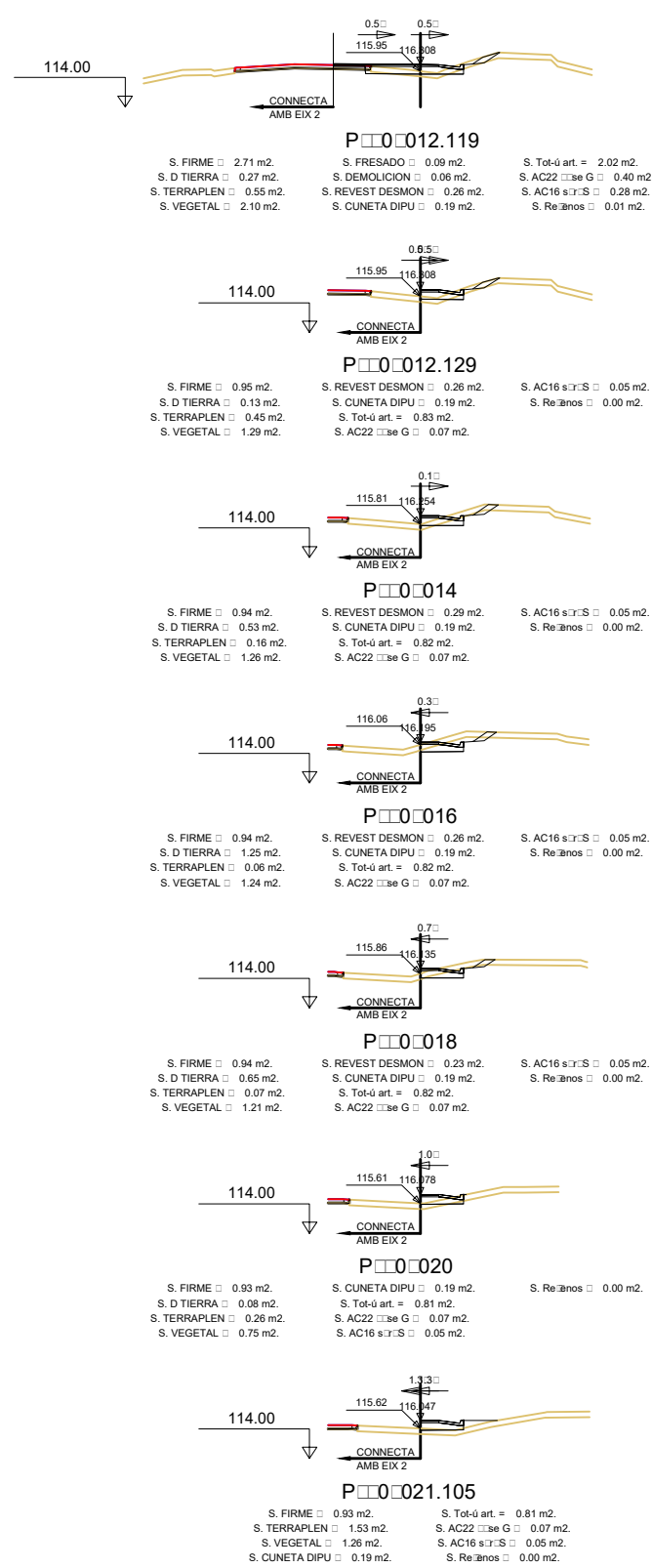
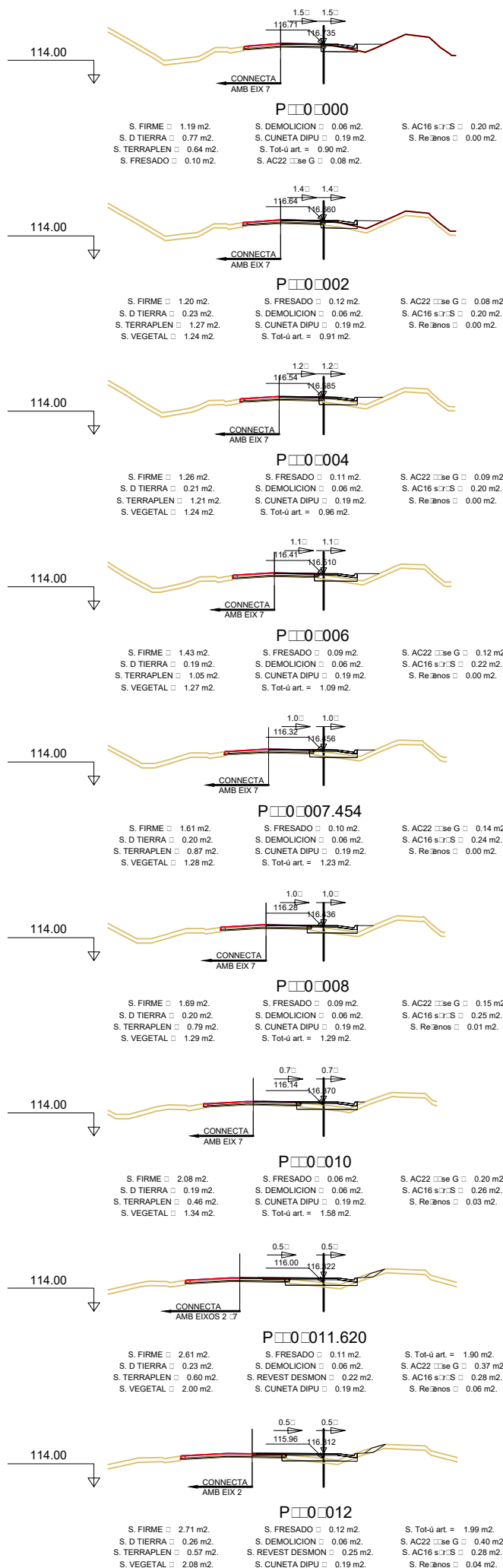
Aquest document està en fase de pre-registrat al sistema de gestió documental de 'Diputació de Tarragona'. Fins que no es presenti al registre d'entrada de documents de la Seu Electrònica no se'n podran generar còpies autèntiques segons la Llei 39/2015 LPAC.



Aquest document està en fase de pre-registrat al sistema de gestió documental de 'Diputació de Tarragona'. Fins que no es presenti al registre d'entrada de documents de la Seu Electrònica no se'n podran generar còpies autèntiques segons la Llei 39/2015 LPAC.

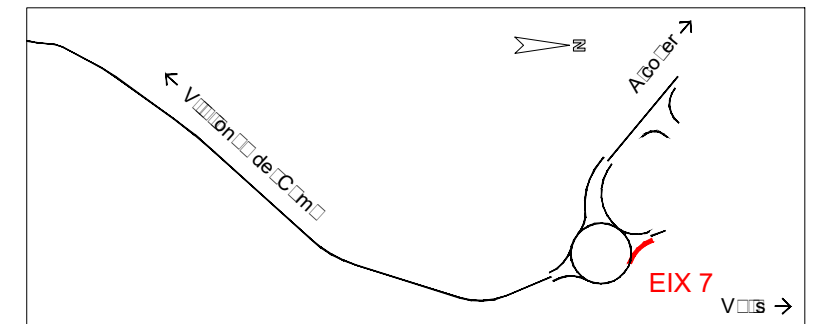
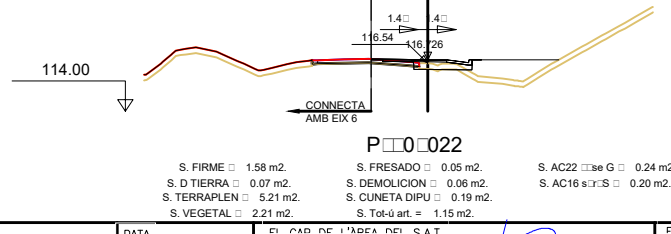
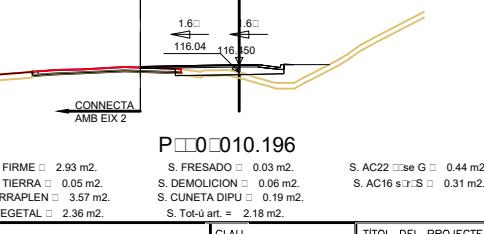
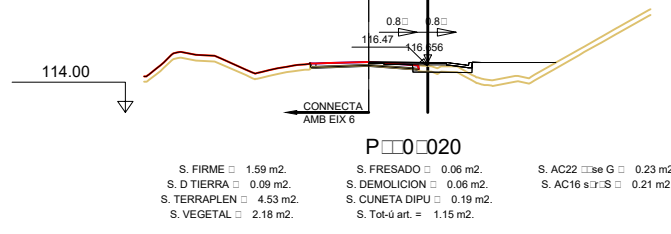
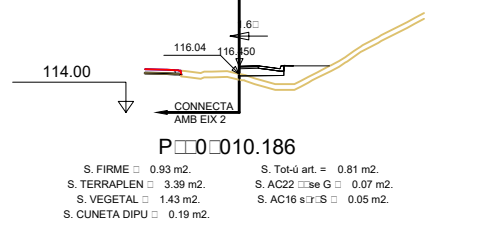
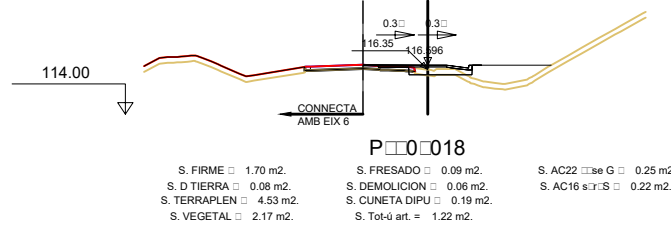
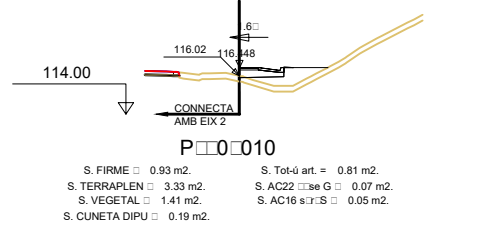
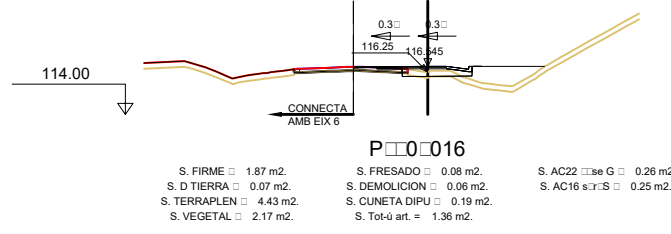
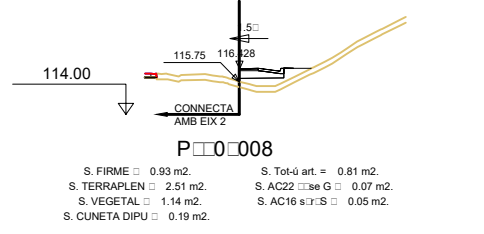
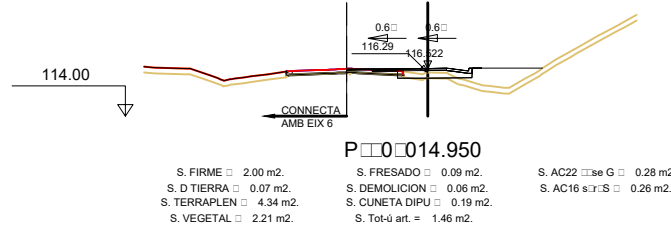
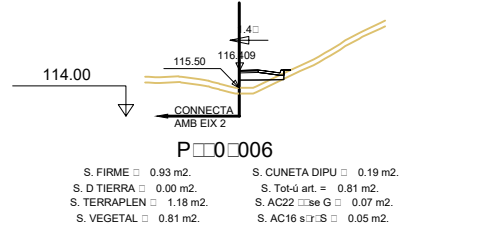
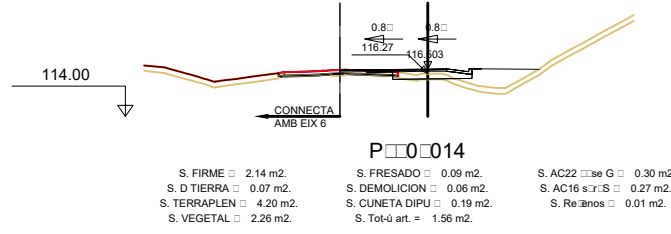
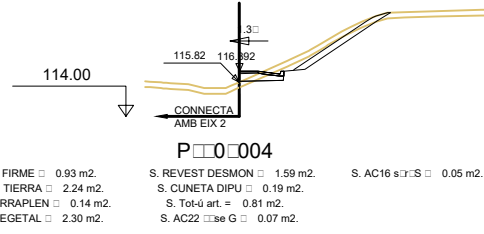
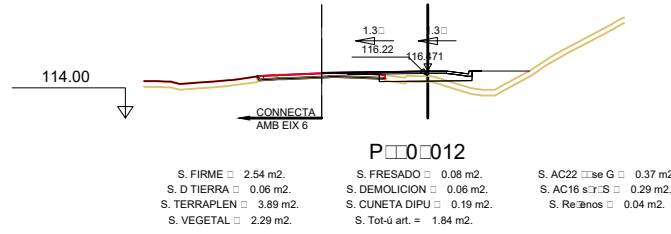
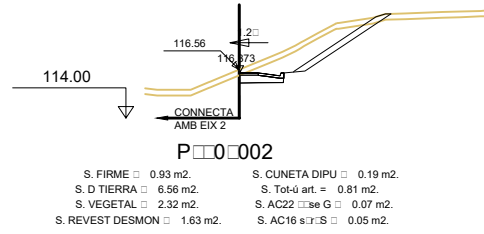
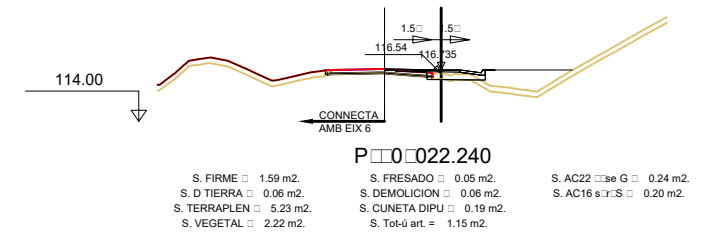
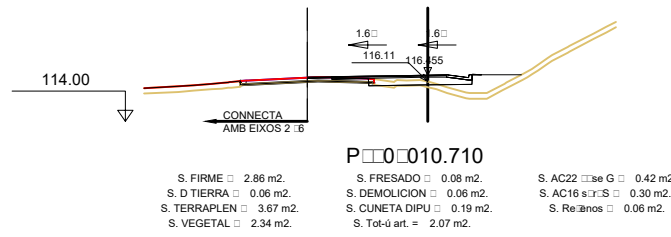
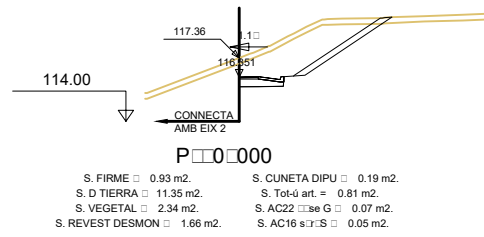


Aquest document està en fase de pre-registrat al sistema de gestió documental de 'Diputació de Tarragona'. Fins que no es presenti al registre d'entrada de documents de la Seu Electrònica no se'n podran generar còpies autèntiques segons la Llei 39/2015 LPAC.


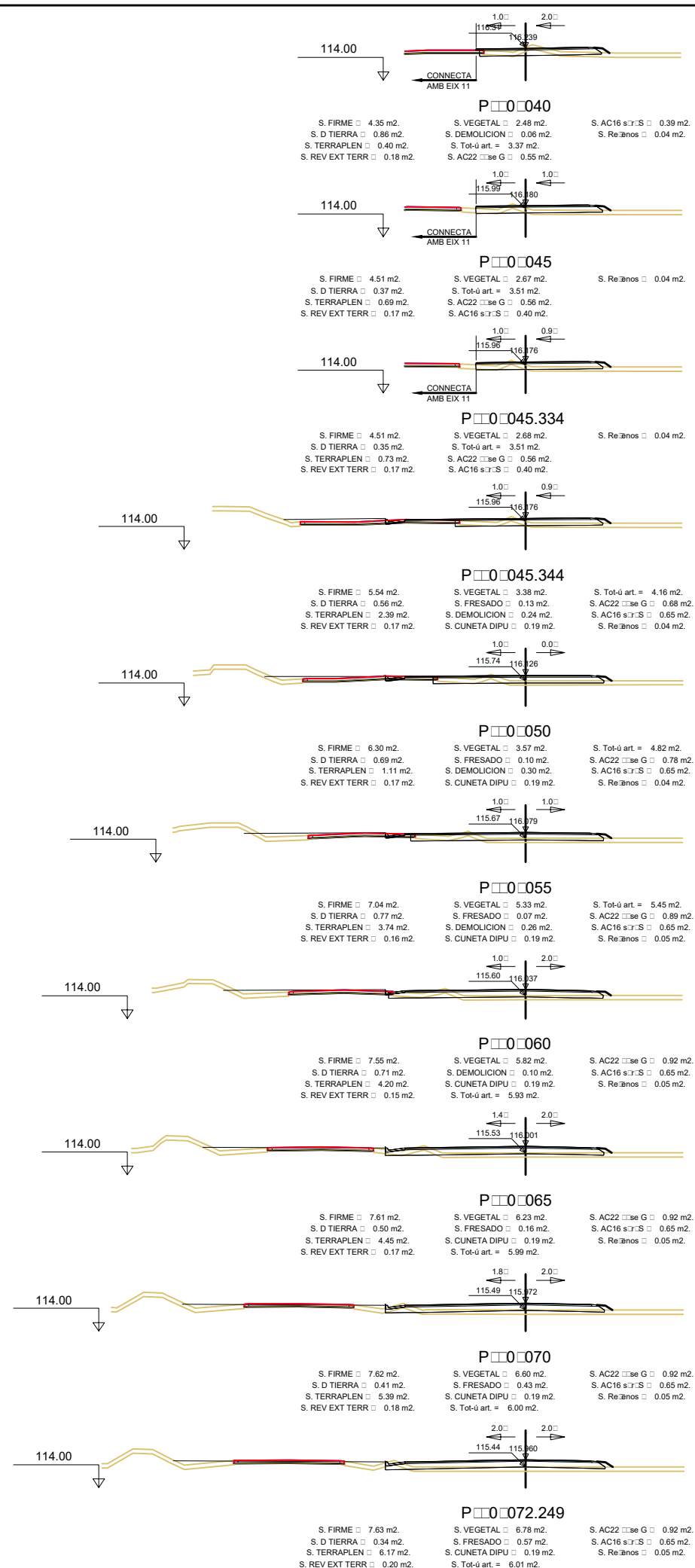
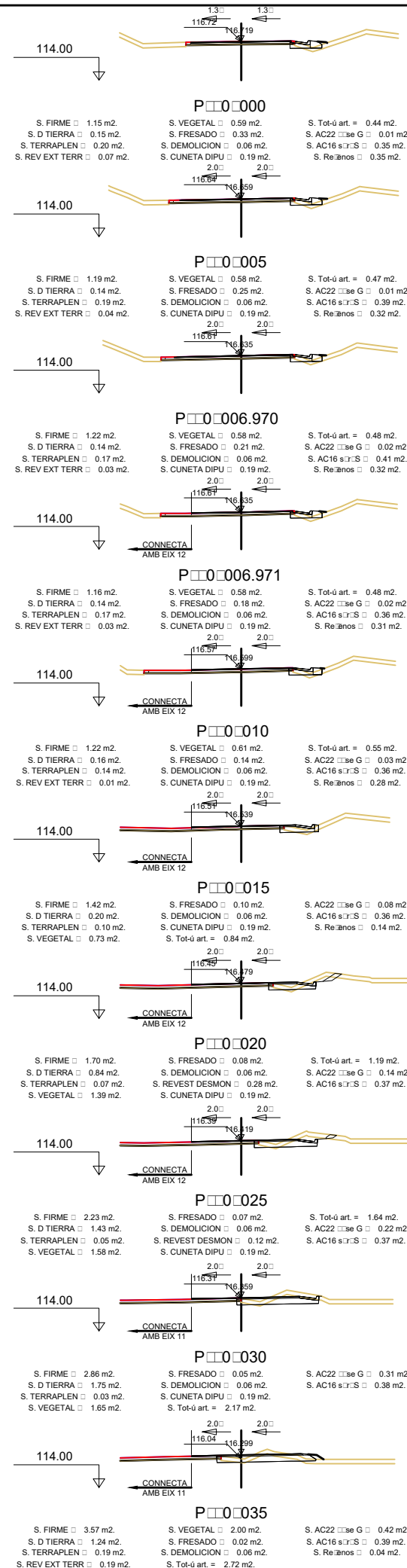


DIPUTACIÓ DE TARRAGONA SERVEI D'ASSISTÈNCIA AL TERRITORI	CLAU P-06/2020	TITOL DEL PROJECTE PROJECTE CONSTRUCTIU DE ROTONDA A LA INTERSECCIÓ ENTRE LES CARRETERES T-722 I LA TV-7222 A VILALLONGA DEL CAMP	DATA JUNY 2020	EL CAP DE L'ÀREA DEL S.A.T. L'ENGINYER DE CAMINS, CANALS I PORTS JAUME VIDAL GONZÁLEZ	EL CAP DE SERVEI DE PROJECTES I OBRES L'ENGINYER CIVIL CARLOS LOZANO SÁNCHEZ	ESCALES A1 H=1/250 V=1/25 A3 H=1/500 V=1/50	TITOL DEL PLANOL PERFELS TRANSVERSALS EIX 6: T-722 TRAM 2 ENTRADA	PLANOL NGM. 9	FULL 14 DE 22
	S'ha registrat el dia 19/07/2020 a les 14:09:12 i l'ha registrat el dia 09/07/2020 a les 14:14:56								

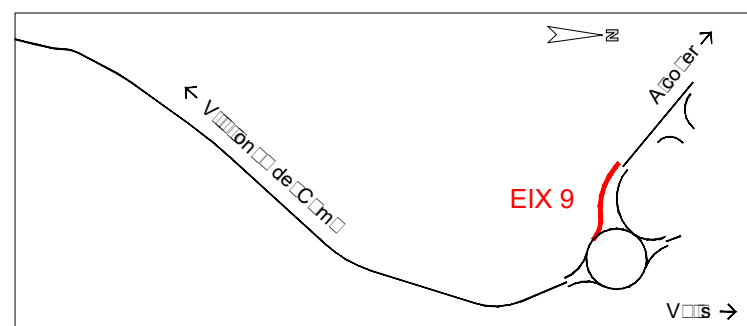

Aquest document està en fase de pre-registració al sistema de gestió documental de 'Diputació de Tarragona'. Fins que no es presenti al registre d'entrada de documents de la Seu Electrònica no se'n podran generar còpies autèntiques segons la Llei 39/2015 LPAC.



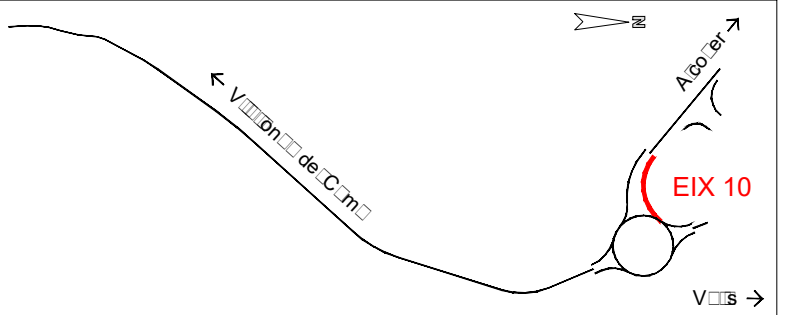
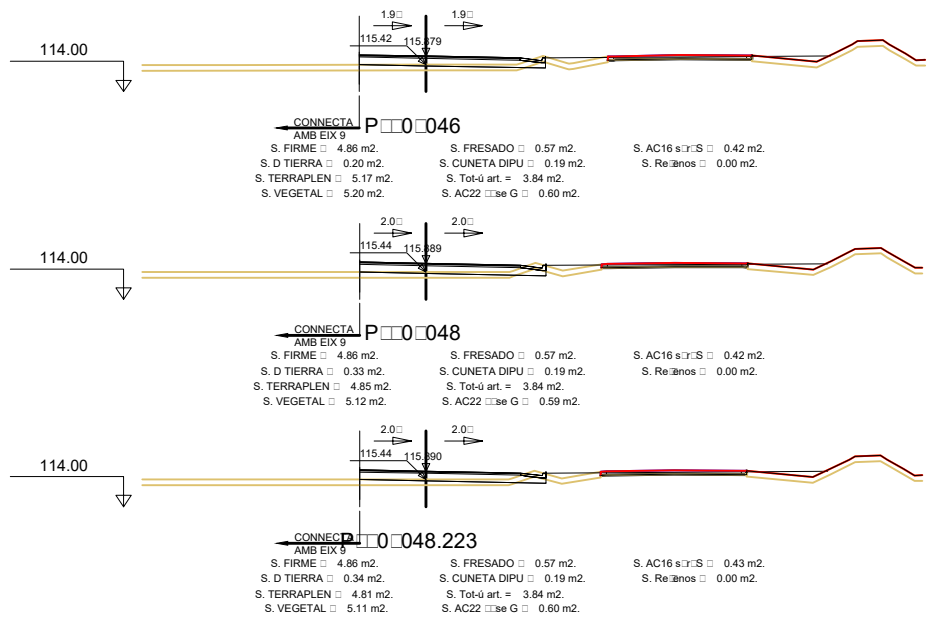
Aquest document està en fase de pre-registrat al sistema de gestió documental de 'Diputació de Tarragona'. Fins que no es presenti al registre d'entrada de documents de la Seu Electrònica no se'n podran generar còpies autèntiques segons la Llei 39/2015 LPAC.



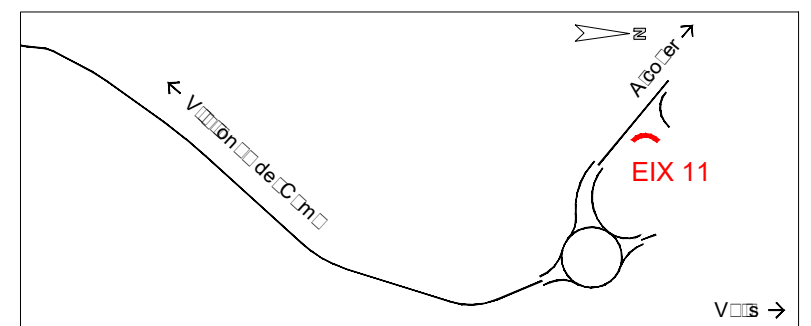
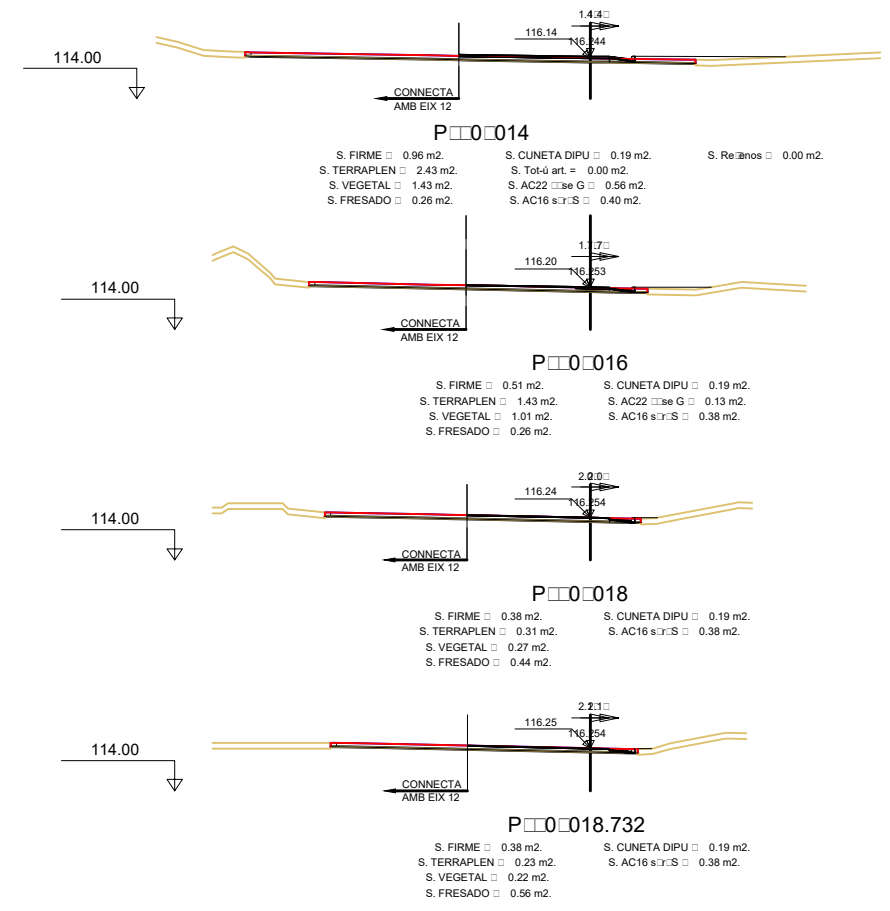
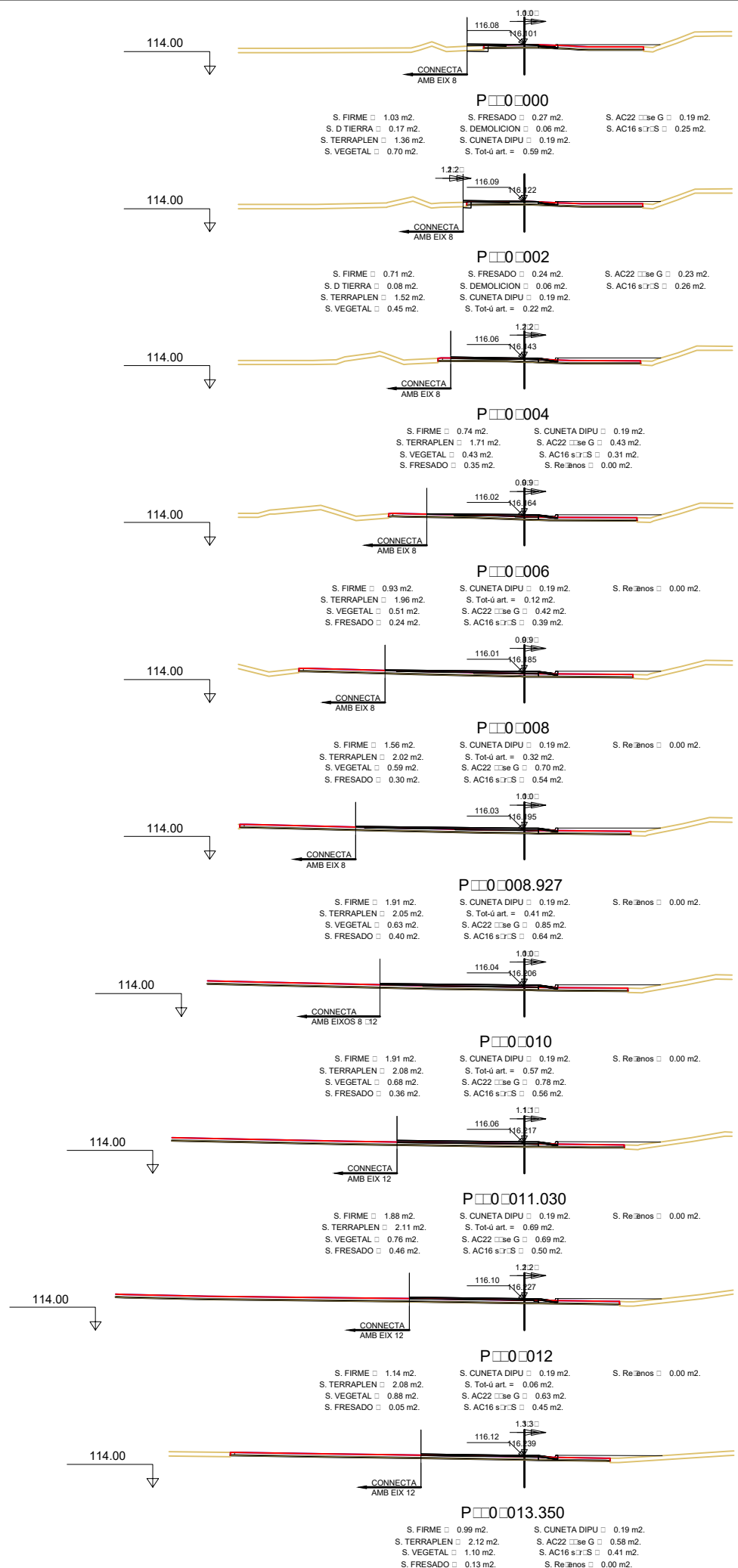
Aquest document està en fase de pre-registració al sistema de gestió documental de 'Diputació de Tarragona'. Fins que no es presenti al registre d'entrada de documents de la Seu Electrònica no se'n podran generar còpies autèntiques segons la Llei 39/2015 LPAC.



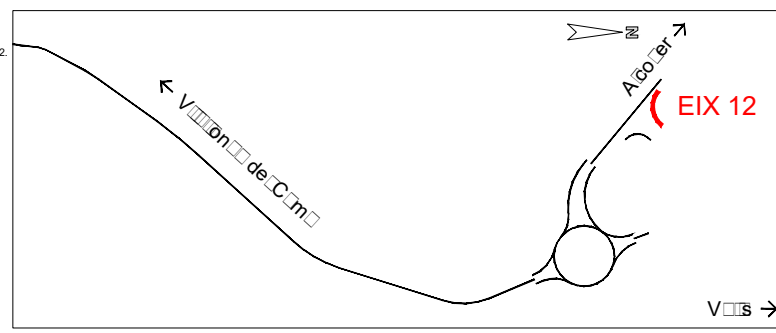
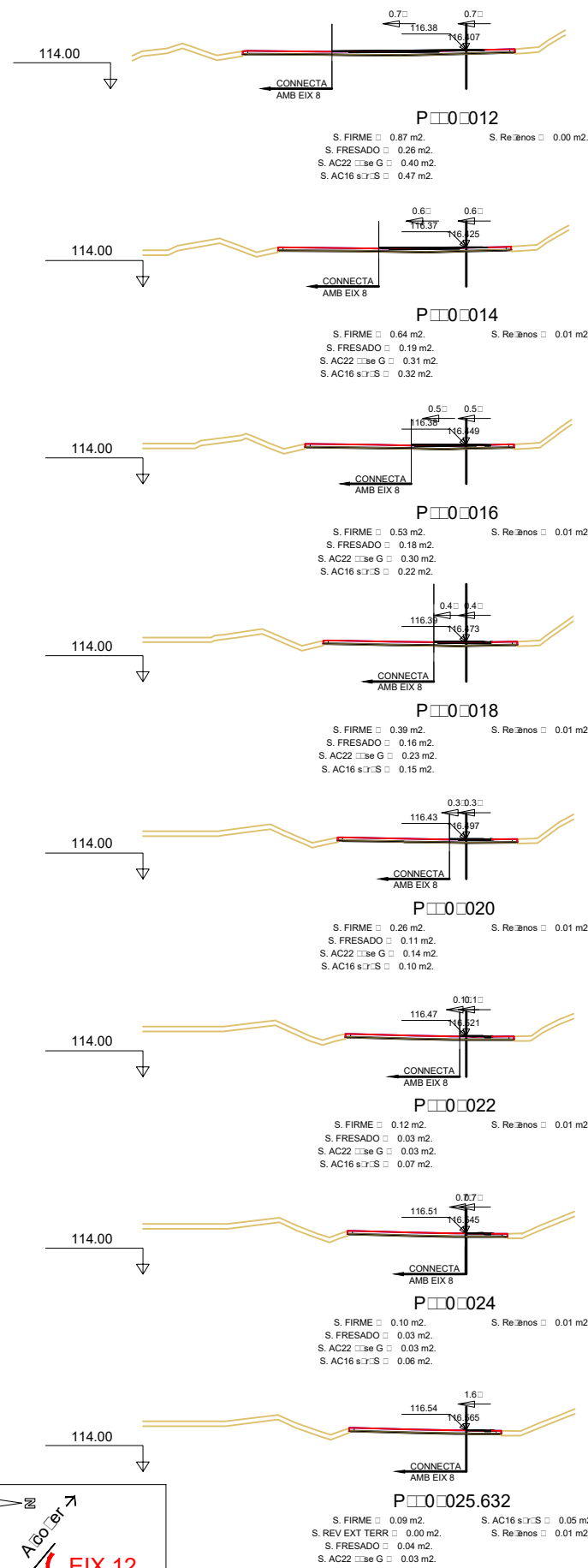
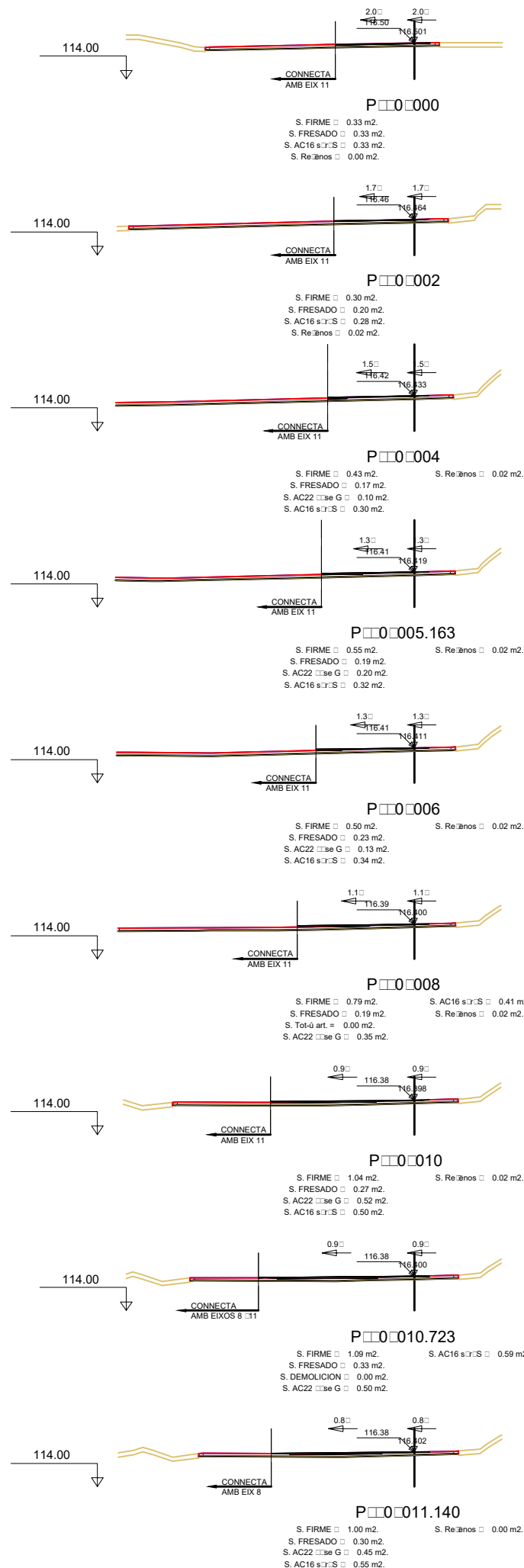
Aquest document està en fase de pre-registrat al sistema de gestió documental de 'Diputació de Tarragona'. Fins que no es presenti al registre d'entrada de documents de la Seu Electrònica no se'n podran generar còpies autèntiques segons la Llei 39/2015 IPAC.



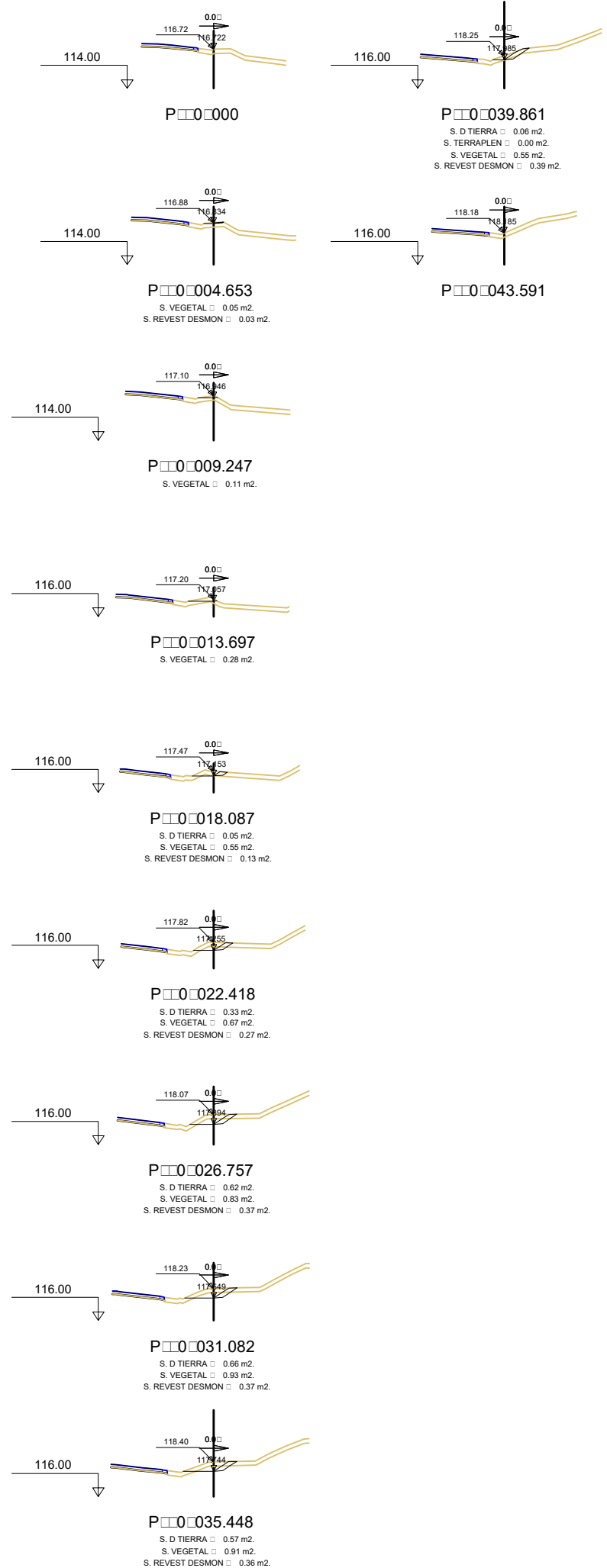
Aquest document està en fase de pre-registrat al sistema de gestió documental de 'Diputació de Tarragona'. Fins que no es presenti al registre d'entrada de documents de la Seu Electrònica no se'n podran generar còpies autèntiques segons la Llei 39/2015 LPAC.



Aquest document està en fase de pre-registrat al sistema de gestió documental de 'Diputació de Tarragona'. Fins que no es presenti al registre d'entrada de documents de la Seu Electrònica no se'n podran generar còpies autèntiques segons la Llei 39/2015 LPAC.

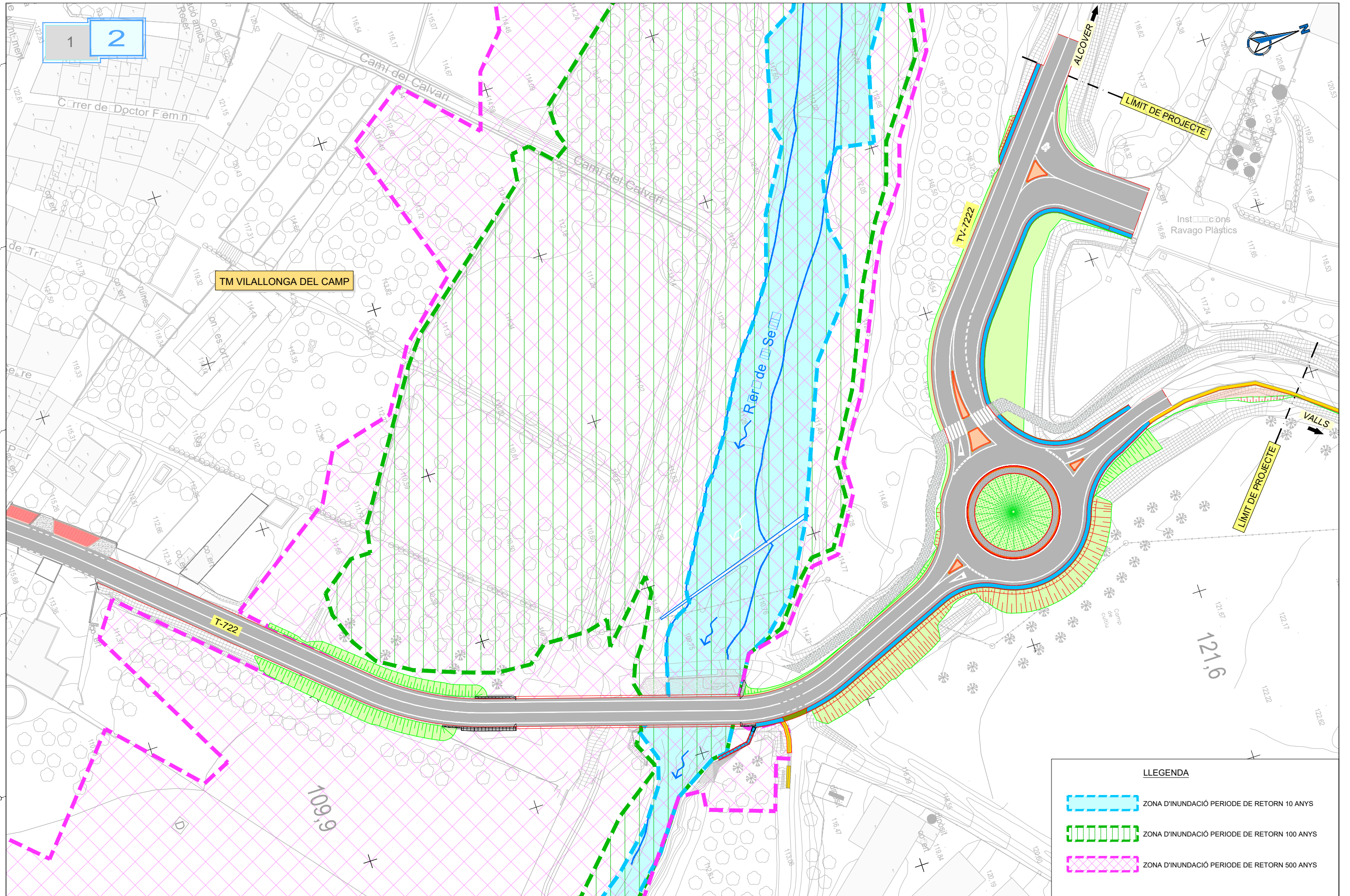


Aquest document està en fase de pre-registrat al sistema de gestió documental de 'Diputació de Tarragona'. Fins que no es presenti al registre d'entrada de documents de la Seu Electrònica no se'n podran generar còpies autèntiques segons la Llei 39/2015 LPAC.



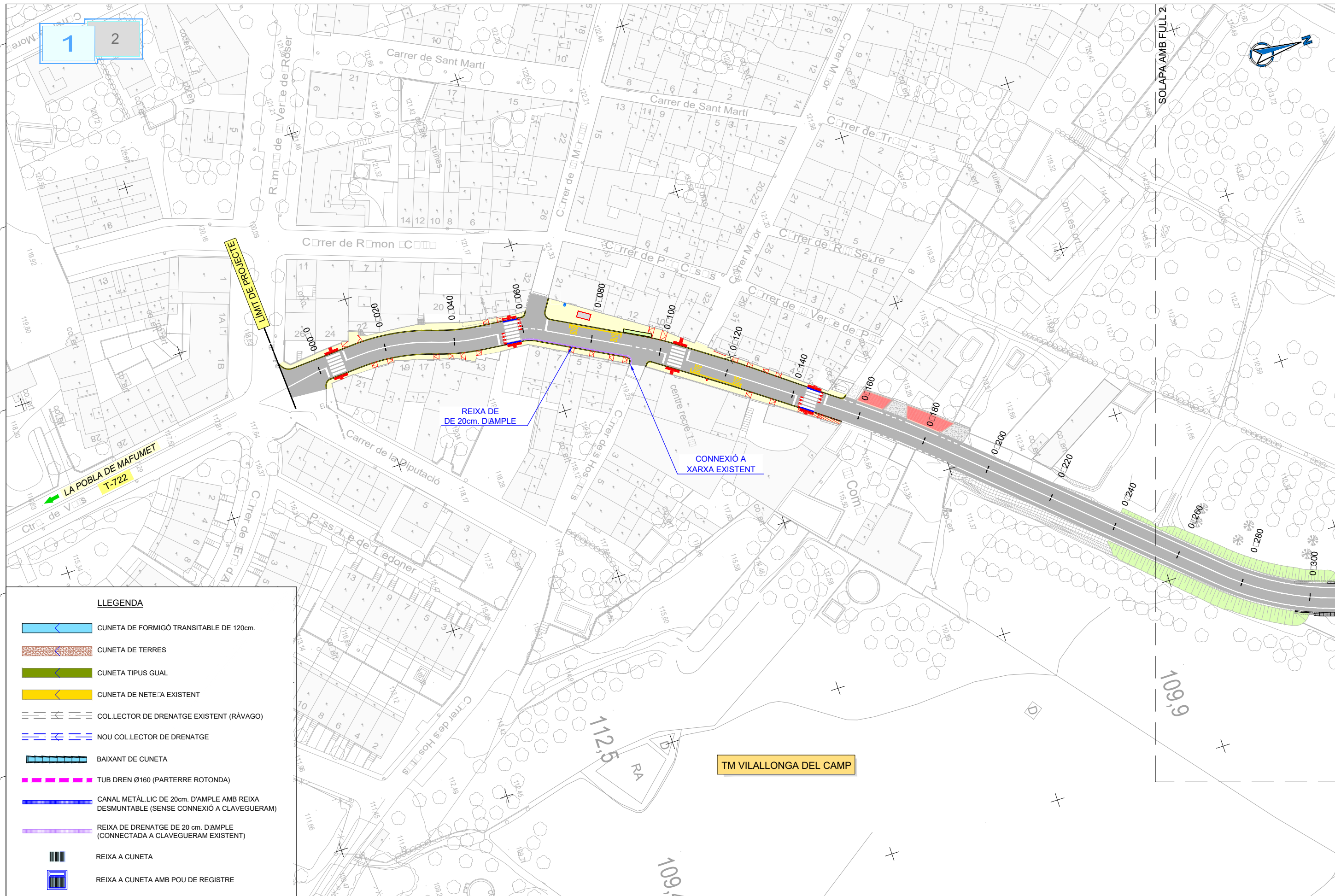
DIPUTACIÓ DE TARRAGONA SERVEI D'ASSISTÈNCIA AL TERRITORI	CLAU P-06/2020	TITOL DEL PROJECTE PROJECTE CONSTRUCTIU DE ROTONDA A LA INTERSECCIÓ ENTRE LES CARRETERES T-722 I LA TV-7222 A VILALLONGA DEL CAMP	DATA JUNY 2020	EL CAP DE L'ÀREA DEL S.A.T. L'ENGINYER DE CAMINS, CANALS I PORTS JAUME VIDAL GONZÁLEZ	EL CAP DE SERVEI DE PROJECTES I OBRES L'ENGINYER CIVIL CARLOS LOZANO SÁNCHEZ	ESCALES A1 H=1/250 V=1/25 A3 H=1/500 V=1/50	TITOL DEL PLANOL PERFILS TRANSVERSALS EIX 25 BERMA D'ACLARIMENT	PLANOL NÚM. 9	FULL 22 DE 22
	<small>SISTEMA ELECTRONIC DE REGISTRE DE DOCUMENTS DE LA SEU ELECTRONICA DE TARRAGONA. CARLOS LOZANO SANCHEZ - DNI: 41111111I el dia 09/07/2020 a les 14:09:12 i Jaume Vidal González - DNI: 41111111I el dia 09/07/2020 a les 14:14:56</small>								

Aquest document està en fase de pre-registrat al sistema de gestió documental de 'Diputació de Tarragona'. Fins que no es presenti al registre d'entrada de documents de la Seu Electrònica no se'n podran generar còpies autèntiques segons la Llei 39/2015 LPAC.



LLEGGENDA	
	ZONA D'INUNDACIÓ PERIODE DE RETORN 10 ANYS
	ZONA D'INUNDACIÓ PERIODE DE RETORN 100 ANYS
	ZONA D'INUNDACIÓ PERIODE DE RETORN 500 ANYS

Aquest document està en fase de pre-registrat al sistema de gestió documental de 'Diputació de Tarragona'. Fins que no es presenti al registre d'entrada de documents de la Seu Electrònica no se'n podran generar còpies autèntiques segons la Llei 39/2015 LPAC.



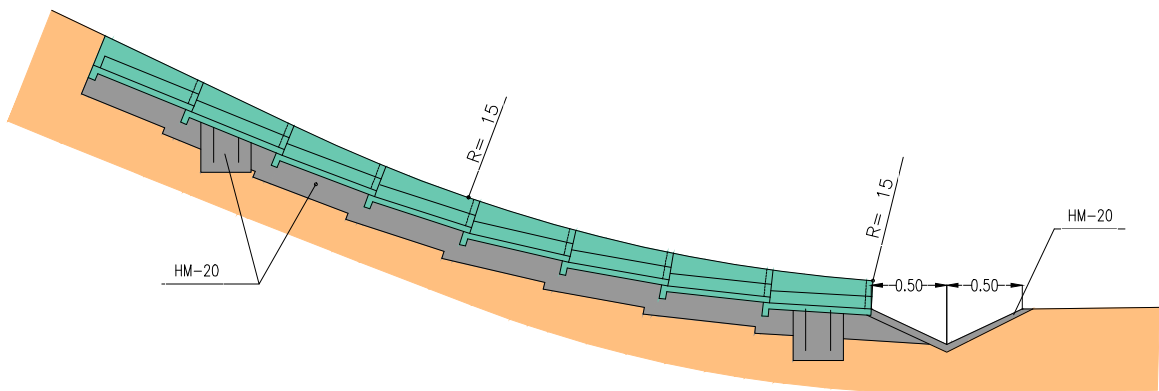
LLEGENDA

- CUNETA DE FORMIGÓ TRANSITABLE DE 120cm.
- CUNETA DE TERRES
- CUNETA TIPUS GUAL
- CUNETA DE NETEJA EXISTENT
- COLLECTOR DE DRENATGE EXISTENT (RÀVAGO)
- NOU COLLECTOR DE DRENATGE
- BAIXANT DE CUNETA
- TUB DREN Ø160 (PARTERRE ROTONDA)
- CANAL METÀL·LIC DE 20cm. D'AMPLE AMB REIXA DESMUNTABLE (SENSE CONNEXIÓ A CLAVEGUERAM)
- REIXA DE DRENATGE DE 20 cm. D'AMPLE (CONNECTADA A CLAVEGUERAM EXISTENT)
- REIXA A CUNETA
- REIXA A CUNETA AMB POU DE REGISTRE

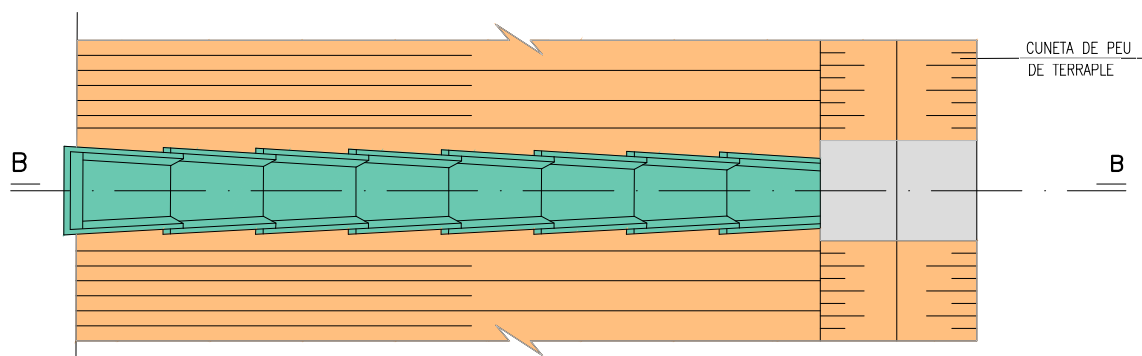
DEGUÀS DE BAIXANTS
EN CUNETA DE PEU DE TERRAPLE

ESCALA A1= 1/25
ESCALA A3= 1/50

SECCIO B - B

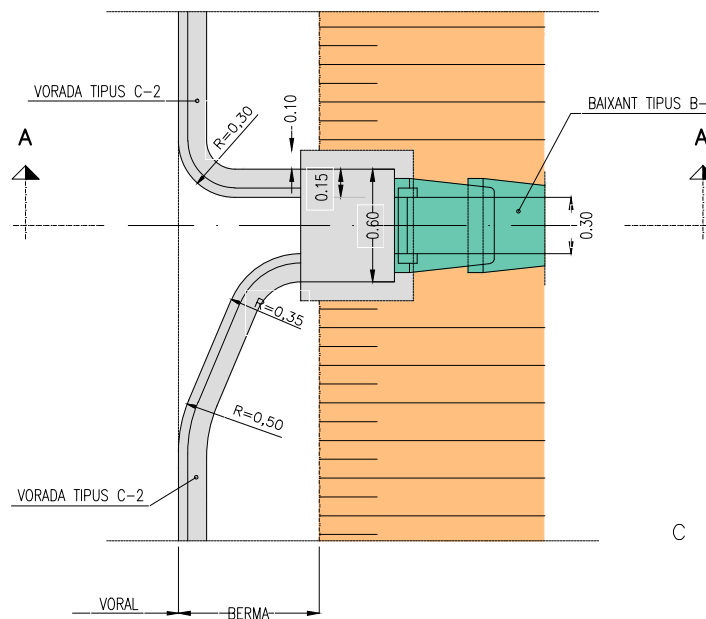


PLANTA



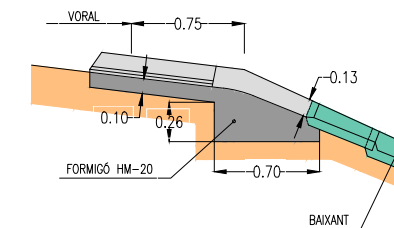
CONNEXIO DE VORADA AMB BAIXANT
PLANTA

ESCALA A1= 1/20
ESCALA A3= 1/40



SECCIO A-A

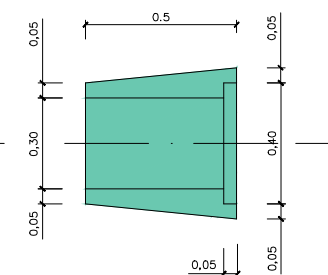
ESCALA A1= 1/25
ESCALA A3= 1/50



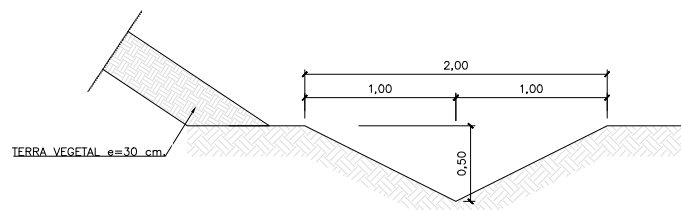
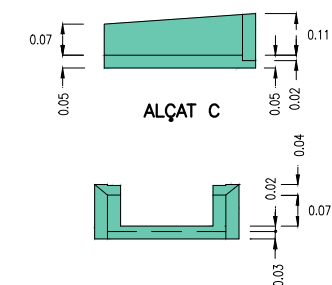
DETALL BAIXANT "B-3"

ESCALA A1= 1/12.5
ESCALA A3= 1/25

PLANTA

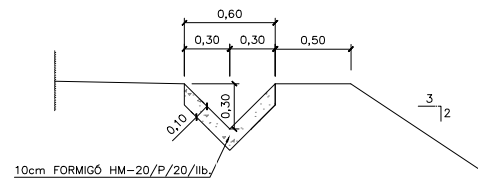


SECCIO B-B



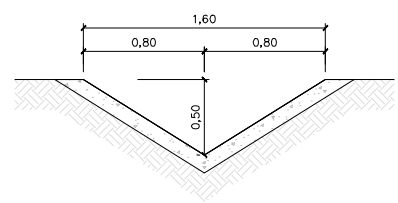
CUNETA PEU DE TERRAPLÉ

ESCALA A1= 1/25
ESCALA A3= 1/50



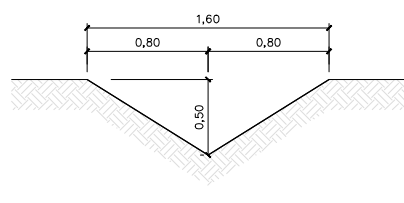
CUNETA TRIANGULAR 60x30 CAP DESMUNT

ESCALA A1= 1/25
ESCALA A3= 1/50



CUNETA TRIANGULAR REVESTIDA 160x50cm

ESCALA A1= 1/25
ESCALA A3= 1/50



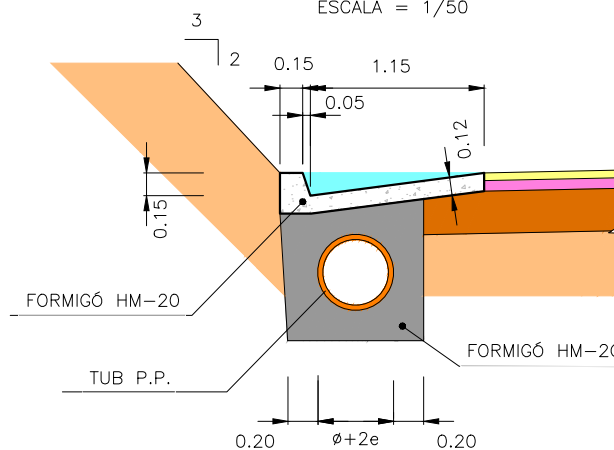
CUNETA TRIANGULAR EN TERRES 160x50cm

ESCALA A1= 1/25
ESCALA A3= 1/50

CUNETA TRANSITABLE 120 cm

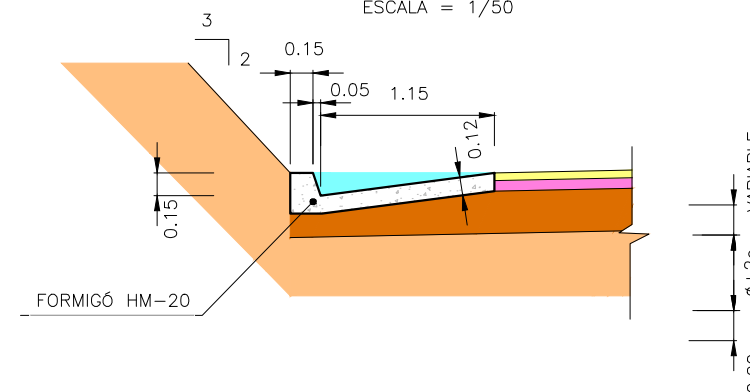
AMB TUB DRENATGE SOTA CUNETA

ESCALA = 1/50



CUNETA TRANSITABLE 120 cm

ESCALA = 1/50



DIPUTACIÓ DE TARRAGONA

CLAU
P-06/2020

TÍTOL DEL PROJECTE
PROJECTE CONSTRUCTIU DE ROTONDA A LA INTERSECCIÓ ENTRE
LES CARRETERES T-722 I LA TV-7222 A VILALLONGA DEL CAMP

DATA
JUNY 2020

EL CAP DE L'ÀREA DEL S.A.T.
L'ENGINYER DE CAMINS,
CANALS I PORTS

JAUME VIDAL GONZÁLEZ

EL CAP DE SERVEI DE PROJECTES I OBRES
L'ENGINYER CIVIL

CARLOS LOZANO SÁNCHEZ

ESCALES
INDICADES

TÍTOL DEL PLANOL
DRENATGE
DETALLS DRENATGE LONGITUDINAL

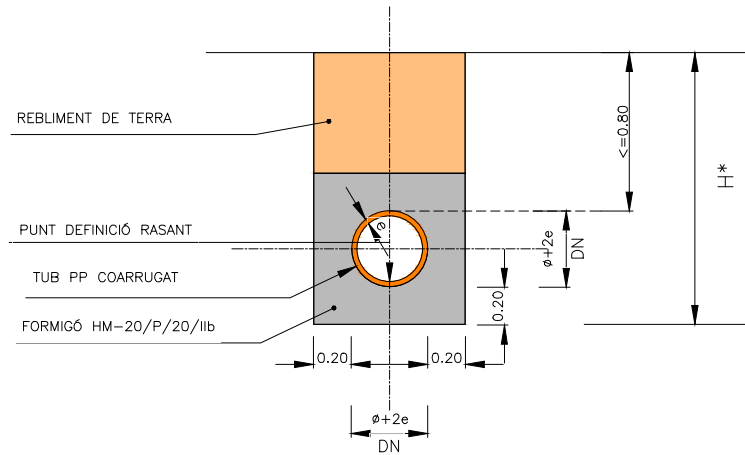
PLÀNOL NÚM.
10.C

FULL
1 DE 3

Aquest document està en fase de pre-registració al sistema de gestió documental de 'Diputació de Tarragona'. Fins que no es presenti al registre d'entrada de documents de la Seu Electrònica no se'n podran generar còpies autèntiques segons la Llei 39/2015 LPAC.

Aquest document està en fase de pre-registració al sistema de gestió documental de 'Diputació de Tarragona'. Fins que no es presenti al registre d'entrada de documents de la Seu Electrònica no se'n podran generar còpies autèntiques segons la Llei 39/2015 LPAC.

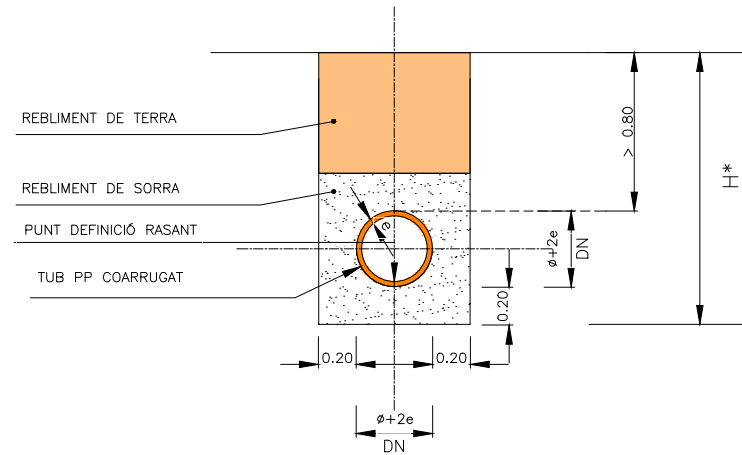
SECCIÓ TRANSVERSAL
ESCALA = 1/40



NOTA: DIÀMETRES ≤ 0.63 m.

*H ≥ 1.30 ESTREBAT

SECCIÓ TRANSVERSAL
ESCALA = 1/40



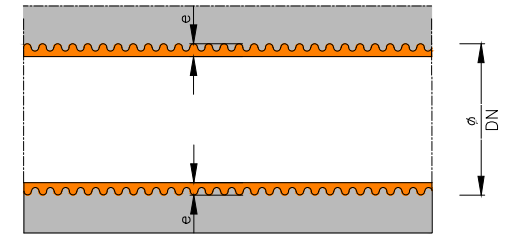
NOTA: DIÀMETRES ≤ 0.63 m.

*H ≥ 1.30 ESTREBAT

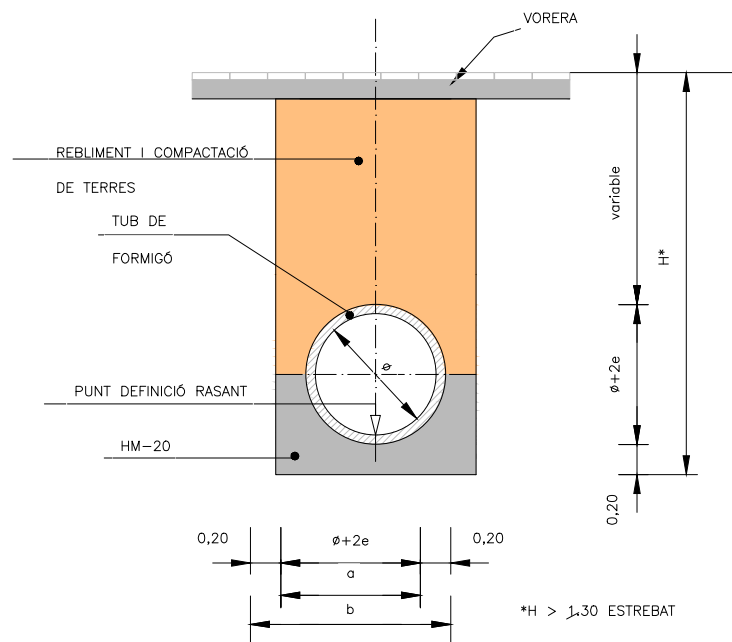
DN	DI
40	34,82
50	43,34
63	54,52
80	69,28
100	86,78
120	103,00

(COTAS EN CMS.)

SECCIÓ LONGITUDINAL
ESCALA = 1/20



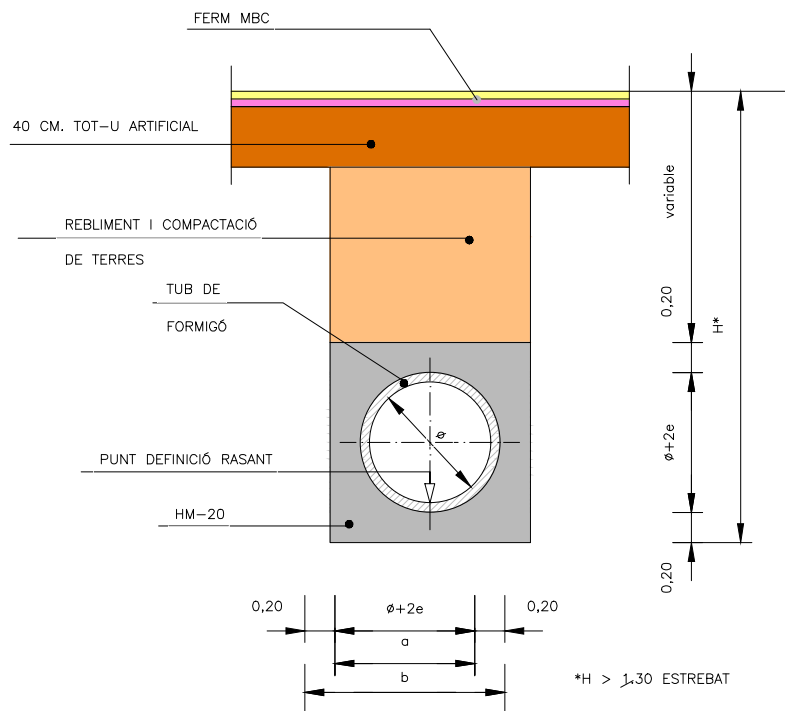
SECCIÓ DESGUÀS FORA DE CALÇADA
ESCALA = 1/50



NOTA: DIÀMETRES > 0.63 m.

*H > 1.30 ESTREBAT

SECCIÓ DESGUÀS SOTA CALÇADA
ESCALA = 1/50



NOTA: DIÀMETRES > 0.63 m.


*H > 1.30 ESTREBAT

DEFINICIÓ GEOMÈTRICA CANONADA (SECCIÓ)

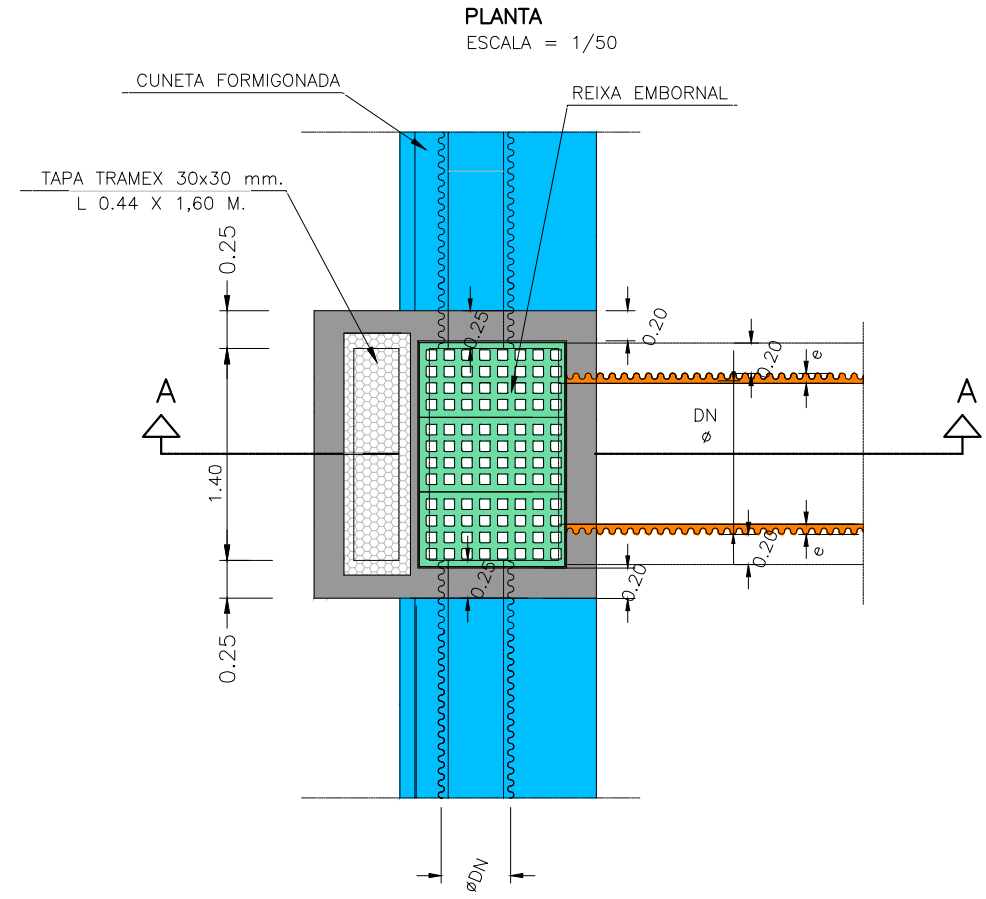
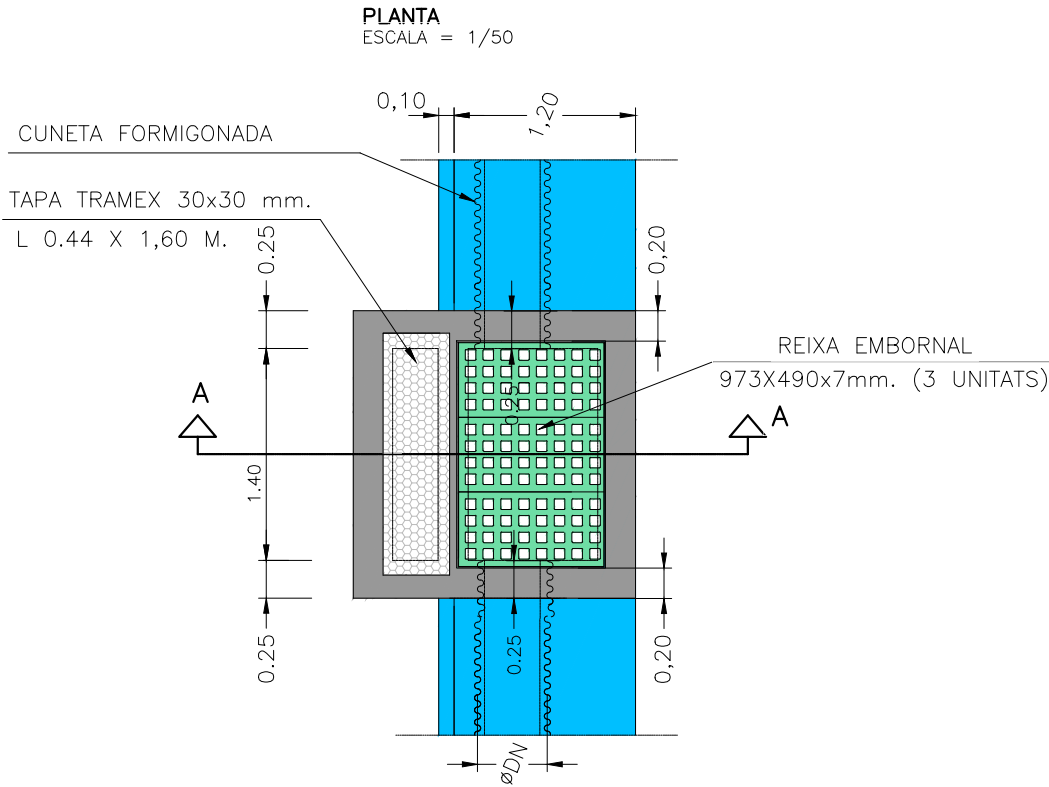
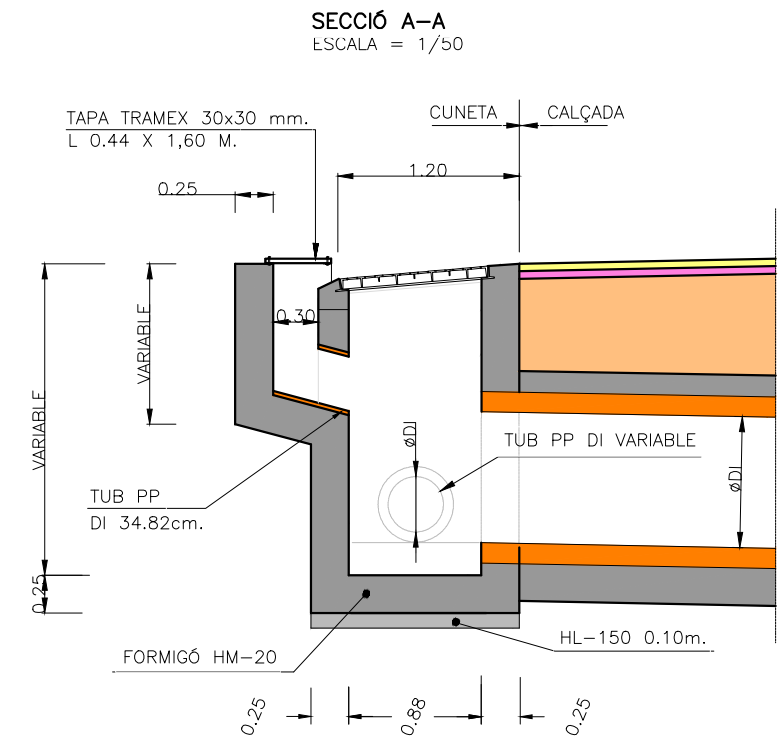
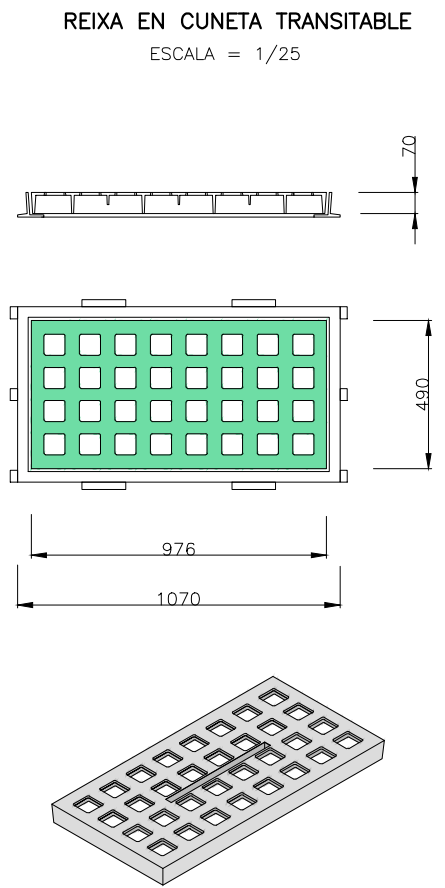
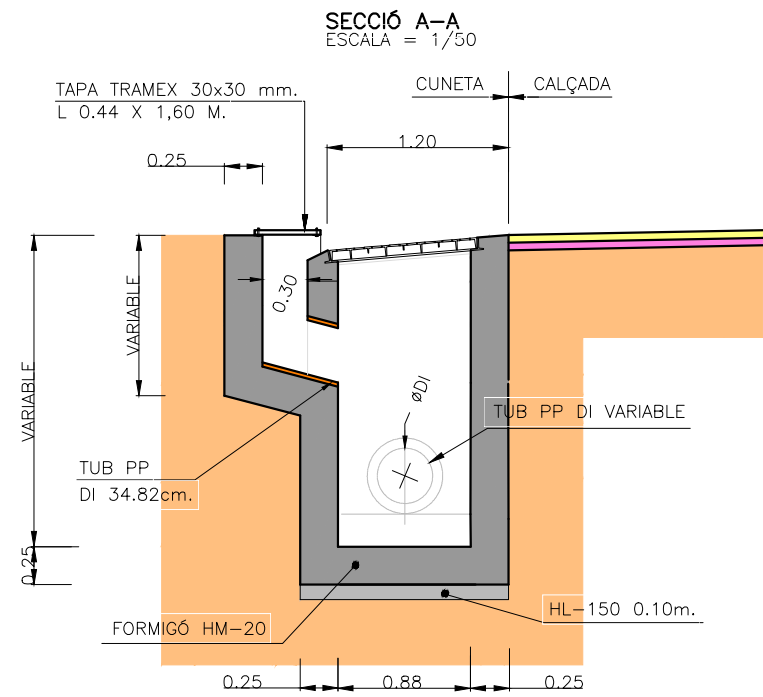
ϕ	a	b	e
50	60	100	5
60	71	111	5.5
80	92.4	132.4	6.2
100	119	159	9.5
120	141	181	10.5
150	175	215	12.5

(COTAS EN CMS.)

SECCIÓ LONGITUDINAL
ESCALA = 1/20



EMBORNAL CUNETA



Aquest document està en fase de pre-registració al sistema de gestió documental de 'Diputació de Tarragona'. Fins que no es presenti al registre d'entrada de documents de la Seu Electrònica no se'n podran generar còpies autèntiques segons la Llei 39/2015 LPAC.

VILALLONGA DEL CAMP

PLANTA ESTAT ACTUAL PONT

VALLS

PERFIL LONGITUDINAL
EIX TAULER

EIX CARRETERA

PERFIL LONGITUDINAL
AIGÜES AVALL

ESCALES A1 { HORIZONTAL = 1:100
VERTICAL = 1:100

ESCALES A3 { HORIZONTAL = 1:200
VERTICAL = 1:200

RECTA 0:0000

RECTA 0:0005.384

RECTA 0:0010.811

RECTA 0:0016.224

RECTA 0:0021.641

RECTA 0:0027.025

RECTA 0:0032.437

RECTA 0:0037.828

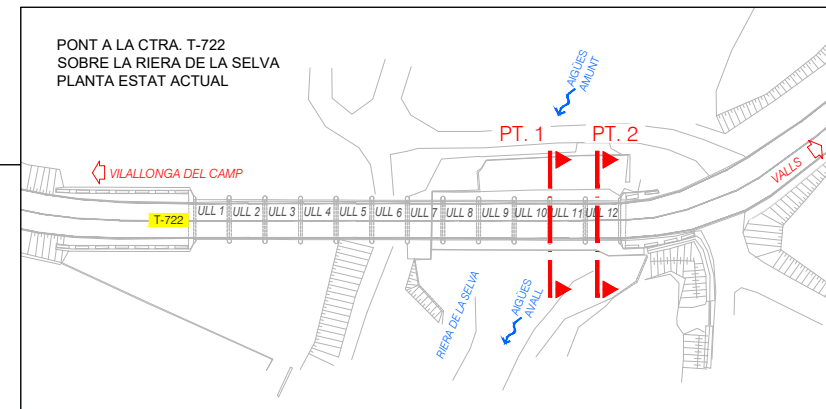
RECTA 0:0043.271

RECTA 0:0048.699

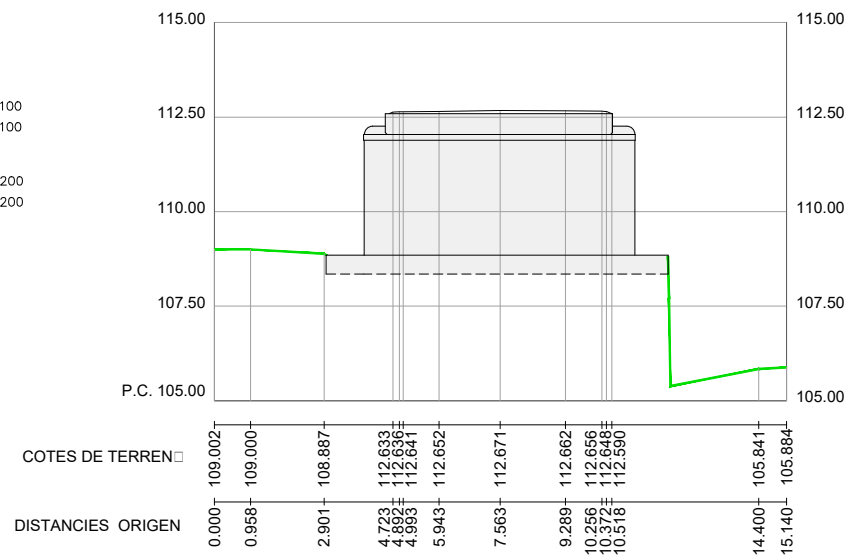
RECTA 0:0054.061

RECTA 0:0059.472

RECTA 0:0064.792



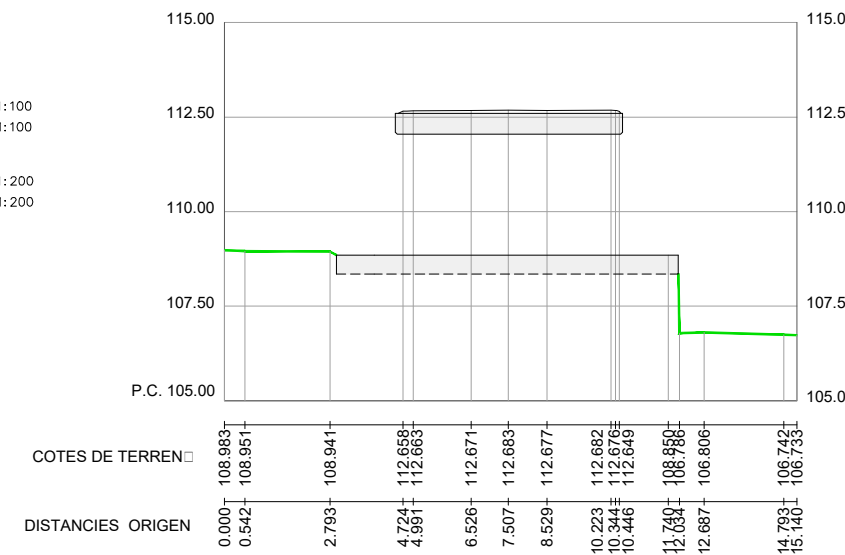
PERFIL TRANSVERSAL 1



ESCALES A1 { HORIZONTAL = 1:100
VERTICAL = 1:100

ESCALES A3 { HORIZONTAL = 1:200
VERTICAL = 1:200

PERFIL TRANSVERSAL 2



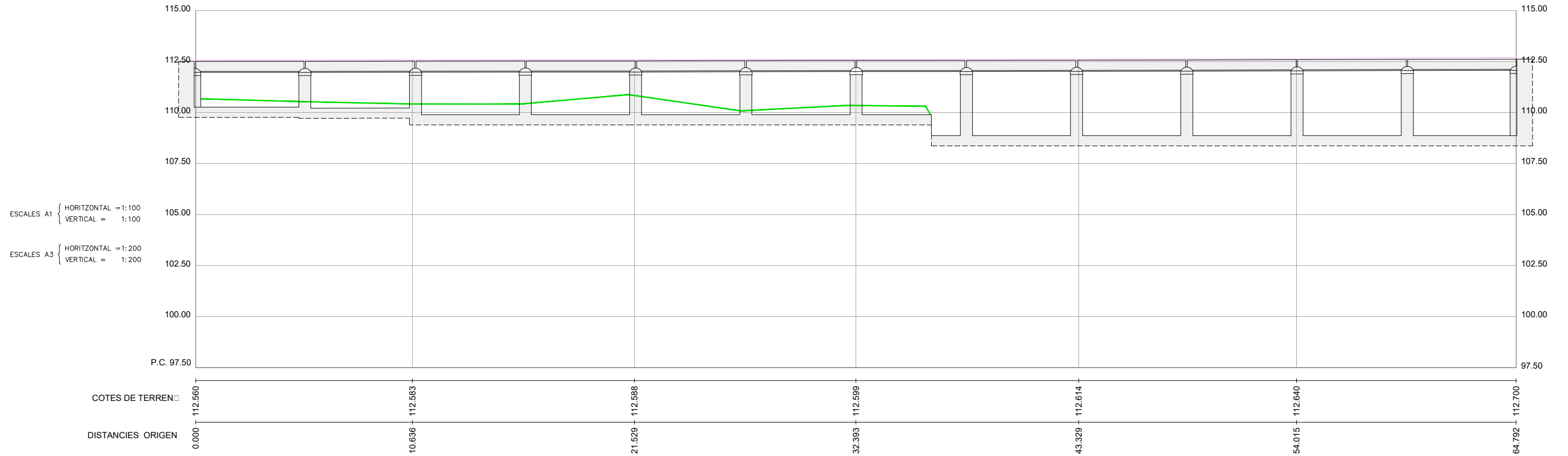
ESCALES A1 { HORIZONTAL = 1:100
VERTICAL = 1:100

ESCALES A3 { HORIZONTAL = 1:200
VERTICAL = 1:200

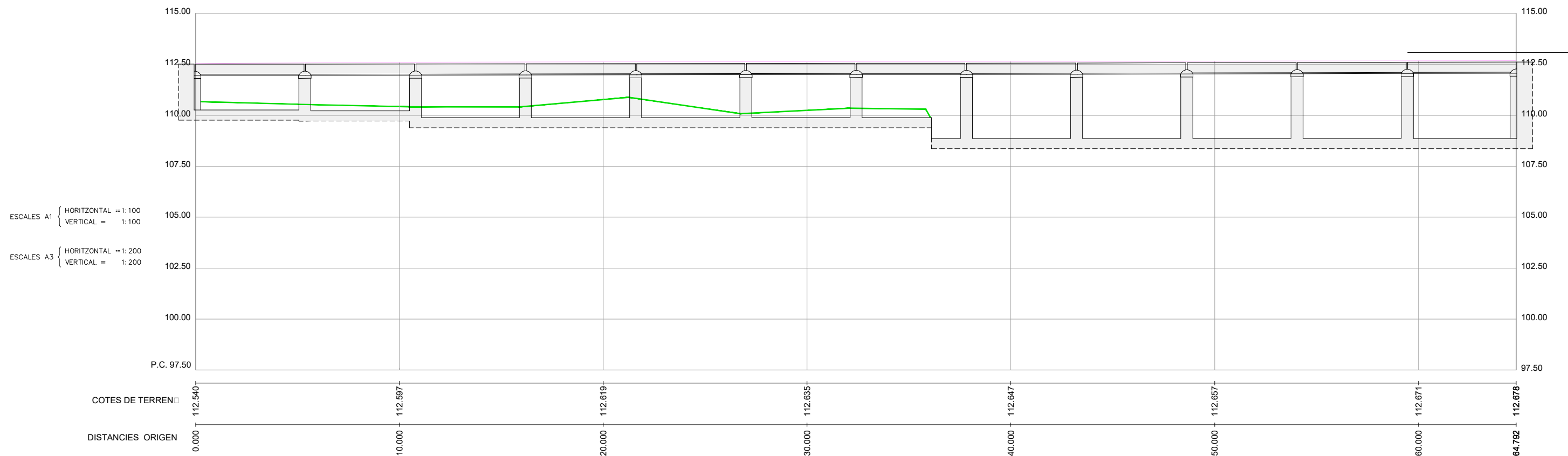
Aquest document està en fase de pre-registració al sistema de gestió documental de 'Diputació de Tarragona'. Fins que no es presenti al registre d'entrada de documents de la Seu Electrònica no se'n podran generar còpies autèntiques segons la Llei 39/2015 LPAC.

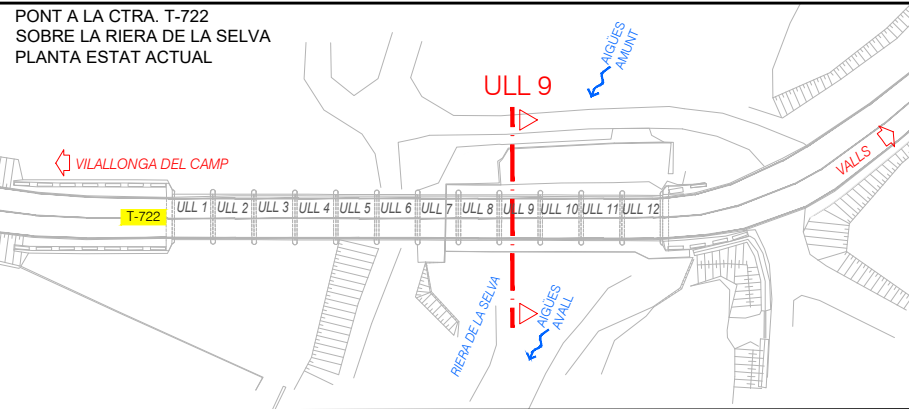
Aquest document està en fase de pre-registrat al sistema de gestió documental de 'Diputació de Tarragona'. Fins que no es presenti al registre d'entrada de documents de la Seu Electrònica no se'n podran generar còpies autèntiques segons la Llei 39/2015 IPAC.

PERFIL LONGITUDINAL AIGÜES AVALL



PERFIL LONGITUDINAL EIX TAULER





SECCIÓ PER ULL 9
ESTAT ACTUAL DESPERFECTES
ESCALA A1 1:25 □ A3 1:50

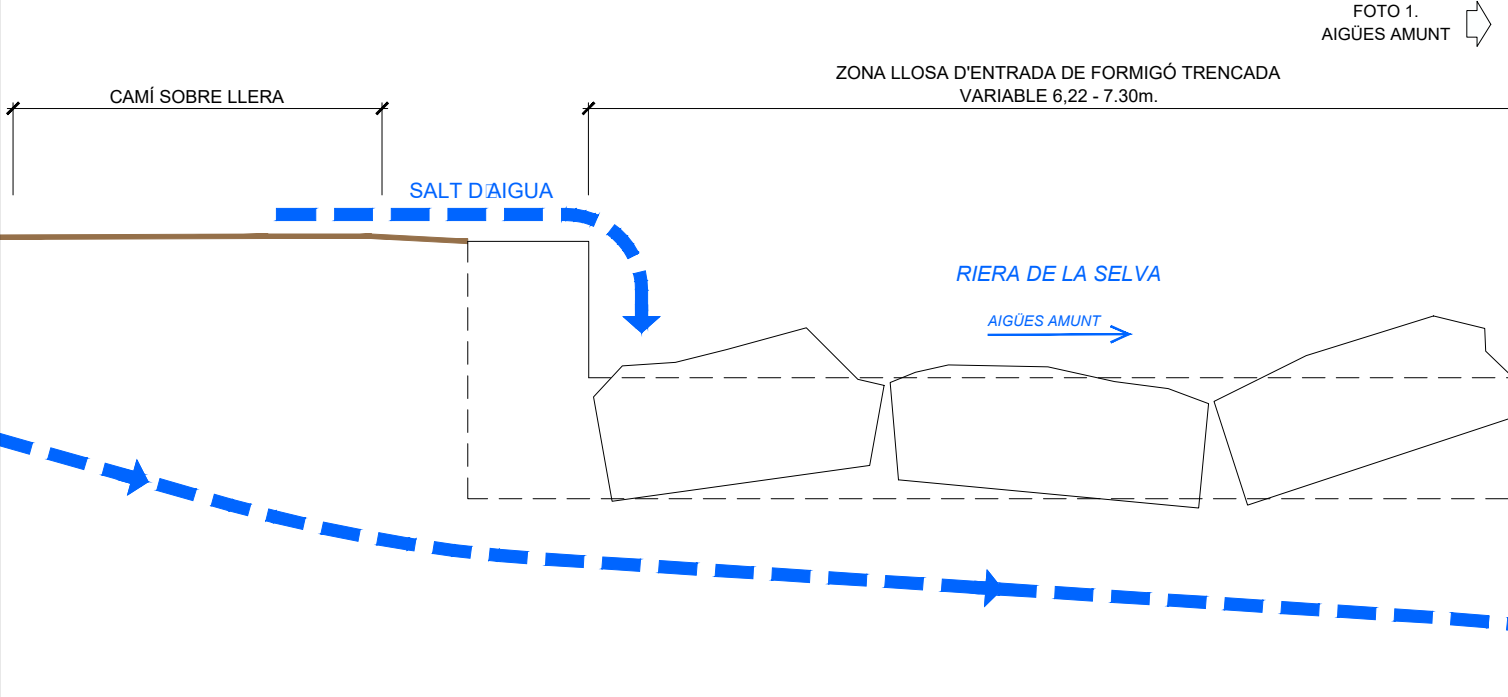
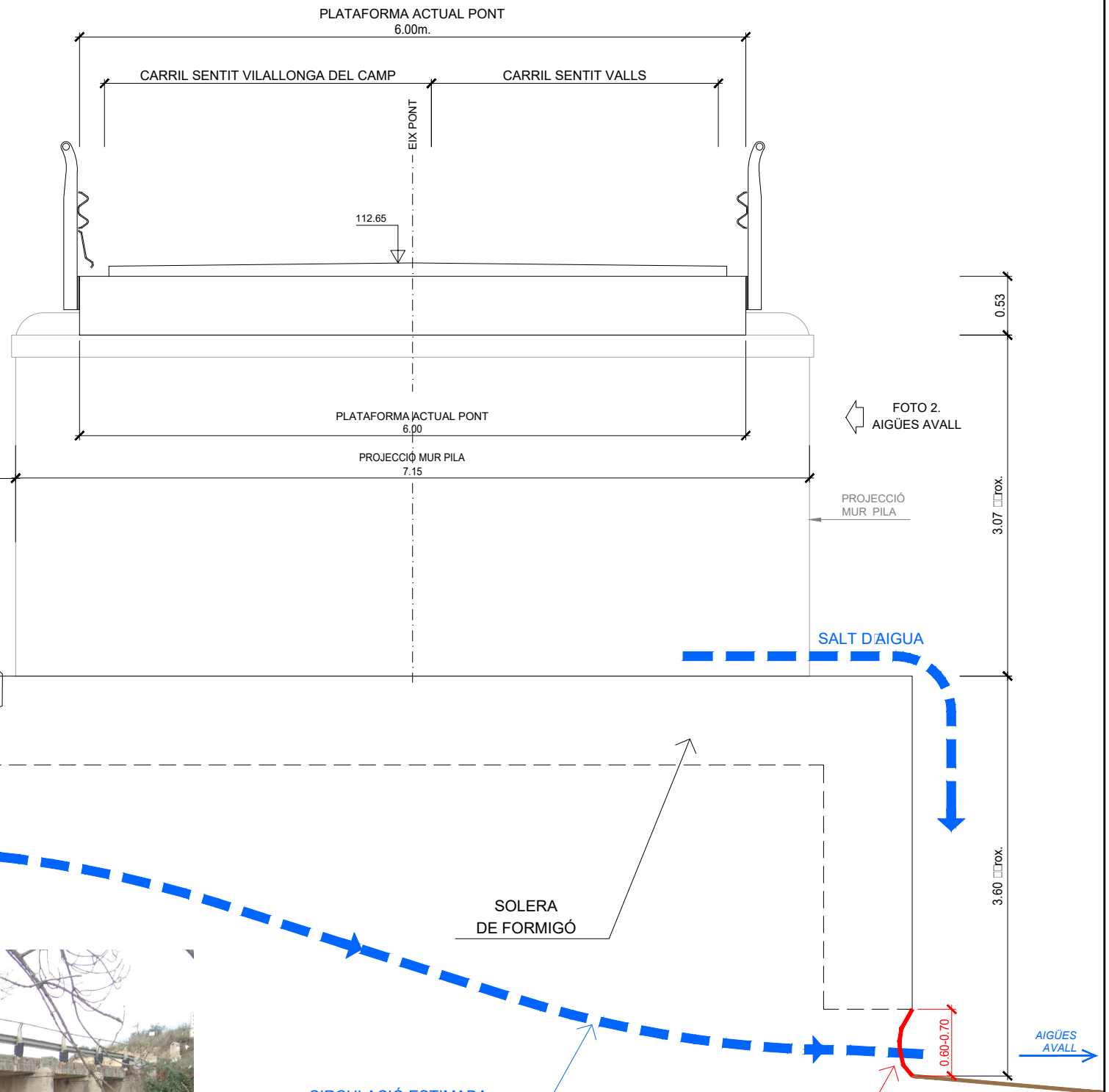


FOTO 1. AIGÜES AMUNT

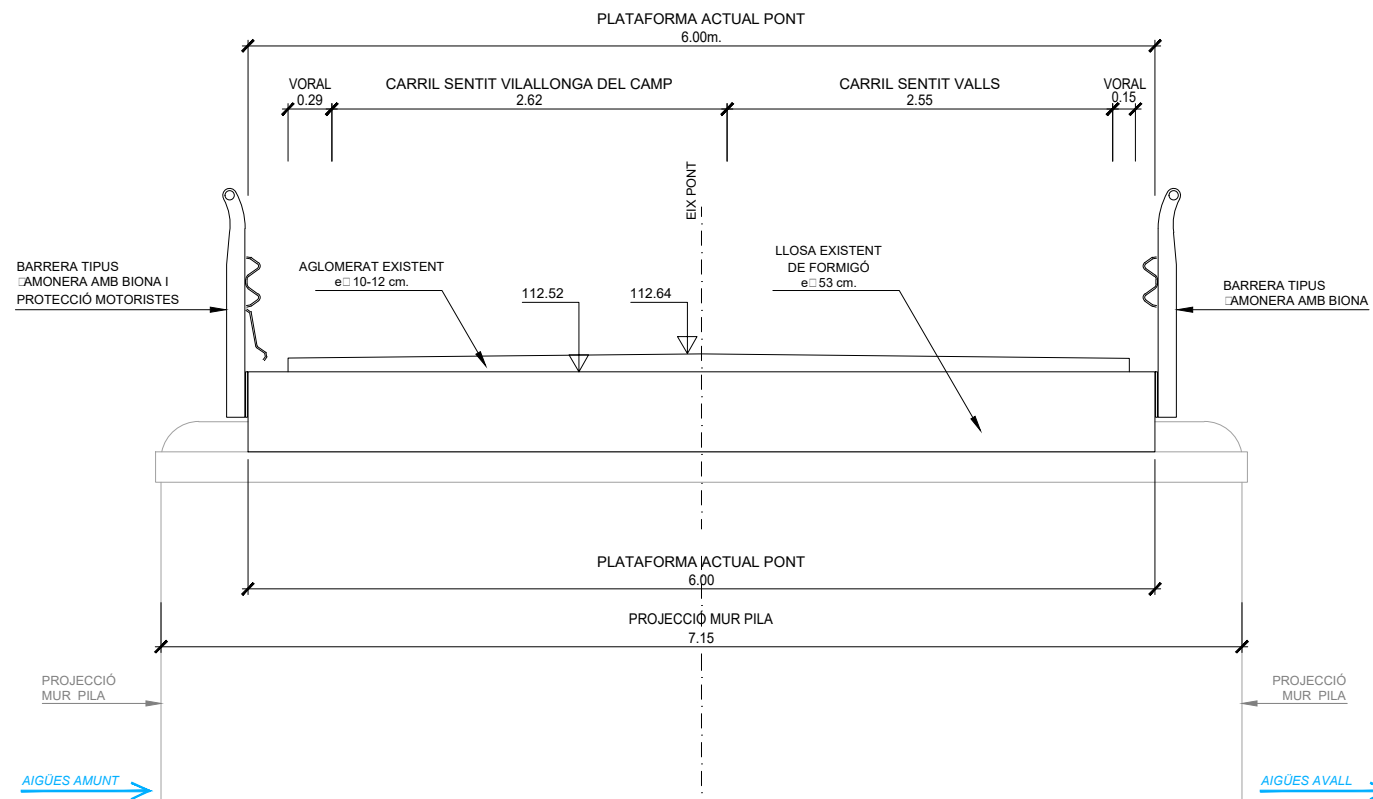


FOTO 2. AIGÜES AVALL

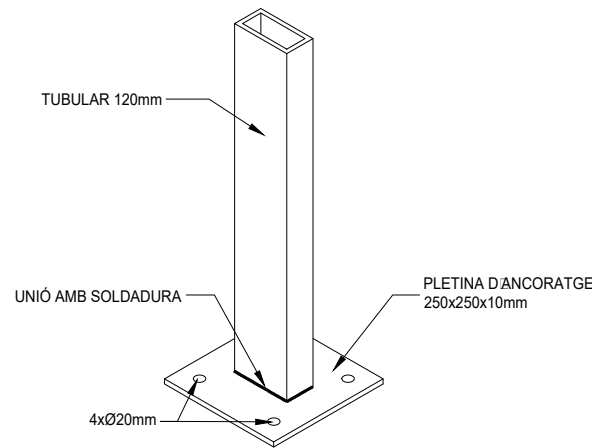


Aquest document està en fase de pre-registrat al sistema de gestió documental de 'Diputació de Tarragona'. Fins que no es presenti al registre d'entrada de documents de la Seu Electrònica no se'n podran generar còpies autèntiques segons la Llei 39/2015 IPAC.

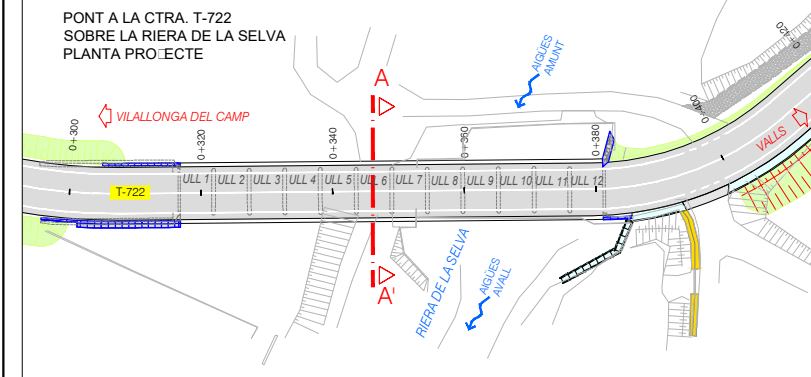
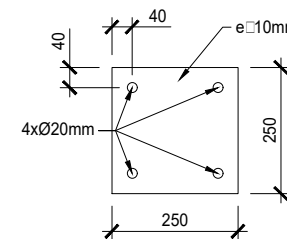
SECCIÓ TIPUS A-A'
ESTAT ACTUAL
ESCALA A1 1:25 □ A3 1:50



DETALL D'UNIÓ DE TUBULAR
A PLETINA D'ANCORATGE
ESCALA A1 1:7,5 □ A3 1:15

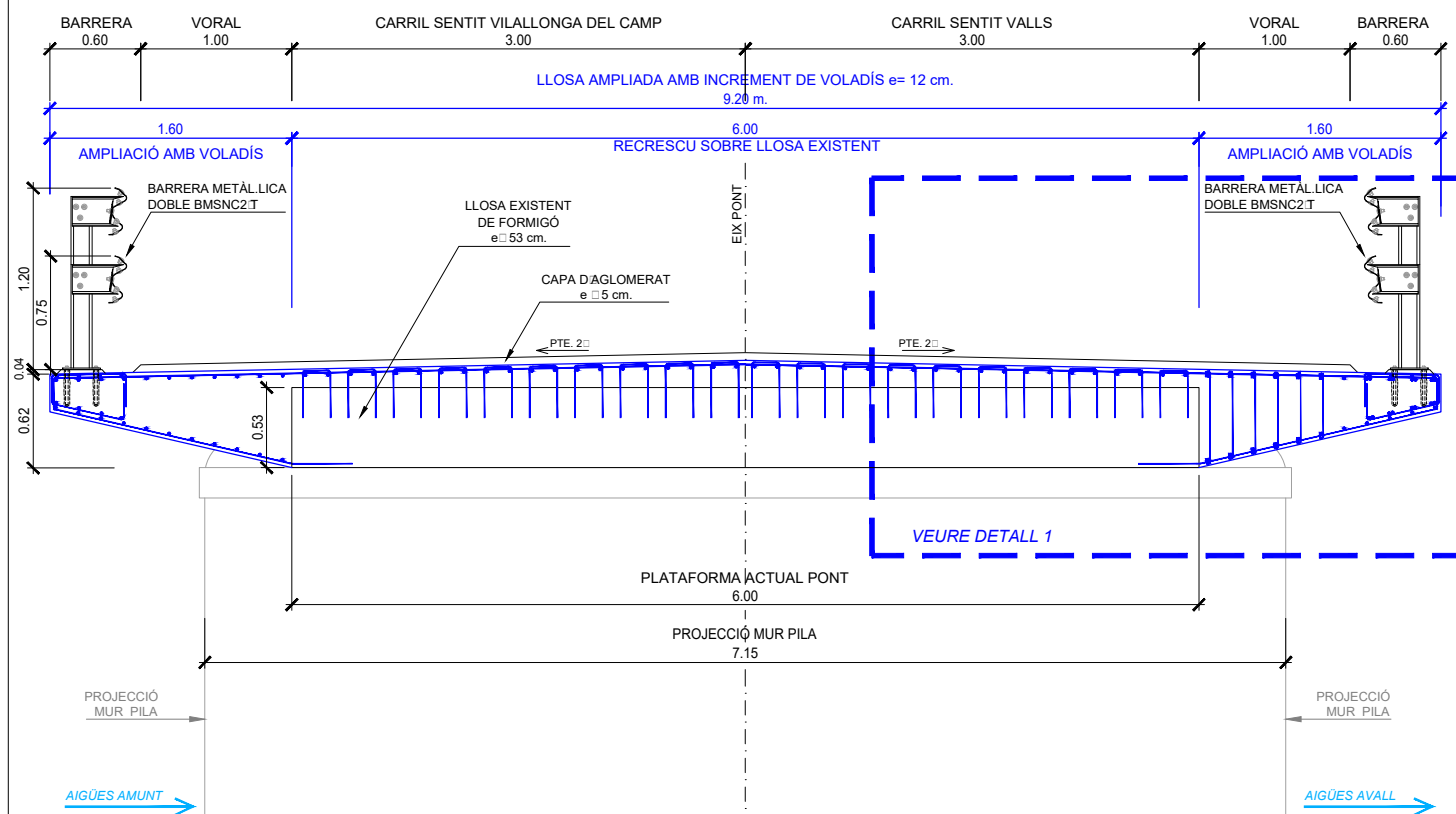


DETALL PLETINA D'ANCORATGE
ESCALA A1 1:7,5 □ A3 1:15

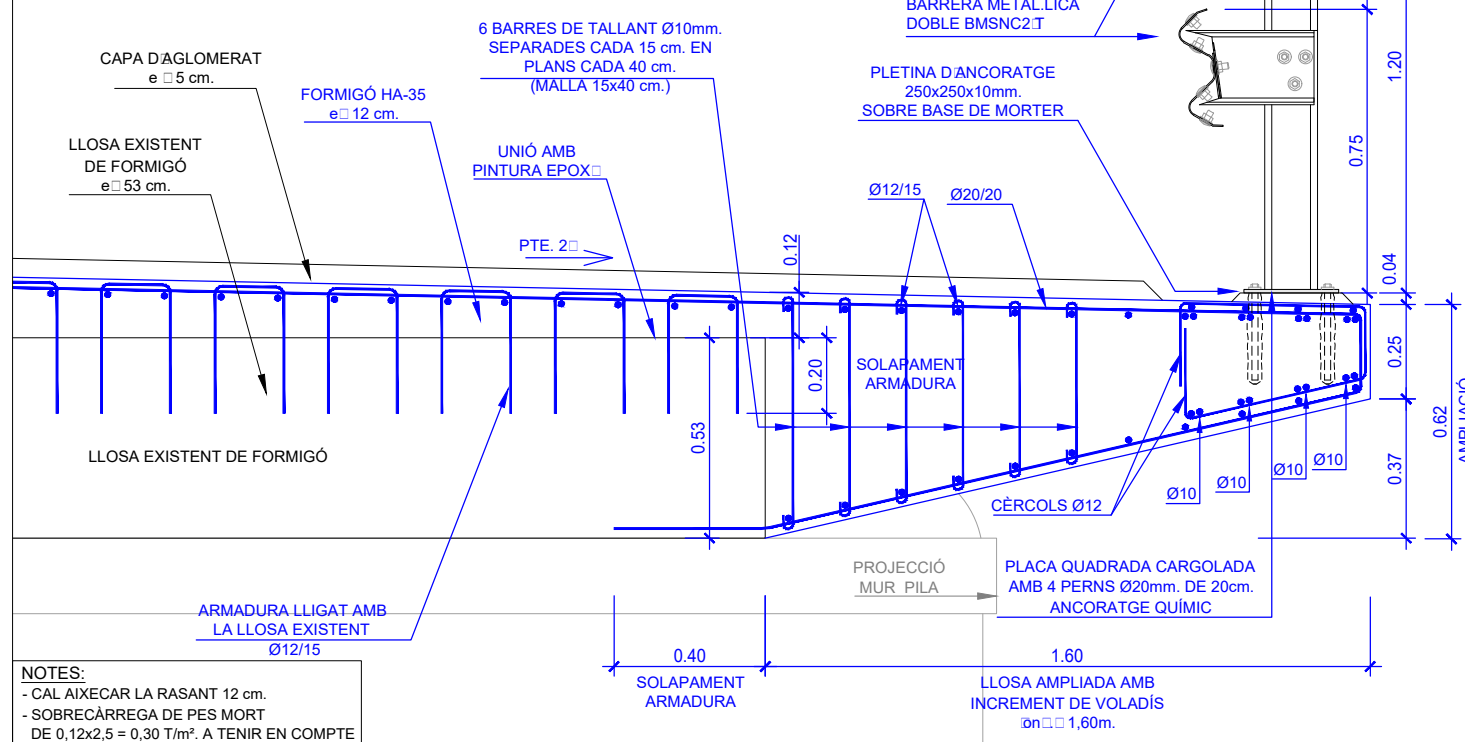


PROPOSTA AMPLIACIÓ DE RECRESUT DE LLOSA EXISTENT PER LES DUES MEITATS, AMB INCREMENT DE VOLADÍS (1,60 m. a cada costat)

SECCIÓ TIPUS A-A'
PROPOSTA AMPLIACIÓ AMB INCREMENT DE VOLADÍS PK 0+316,600 A 0+381,010
ESCALA A1 1:25 □ A3 1:50

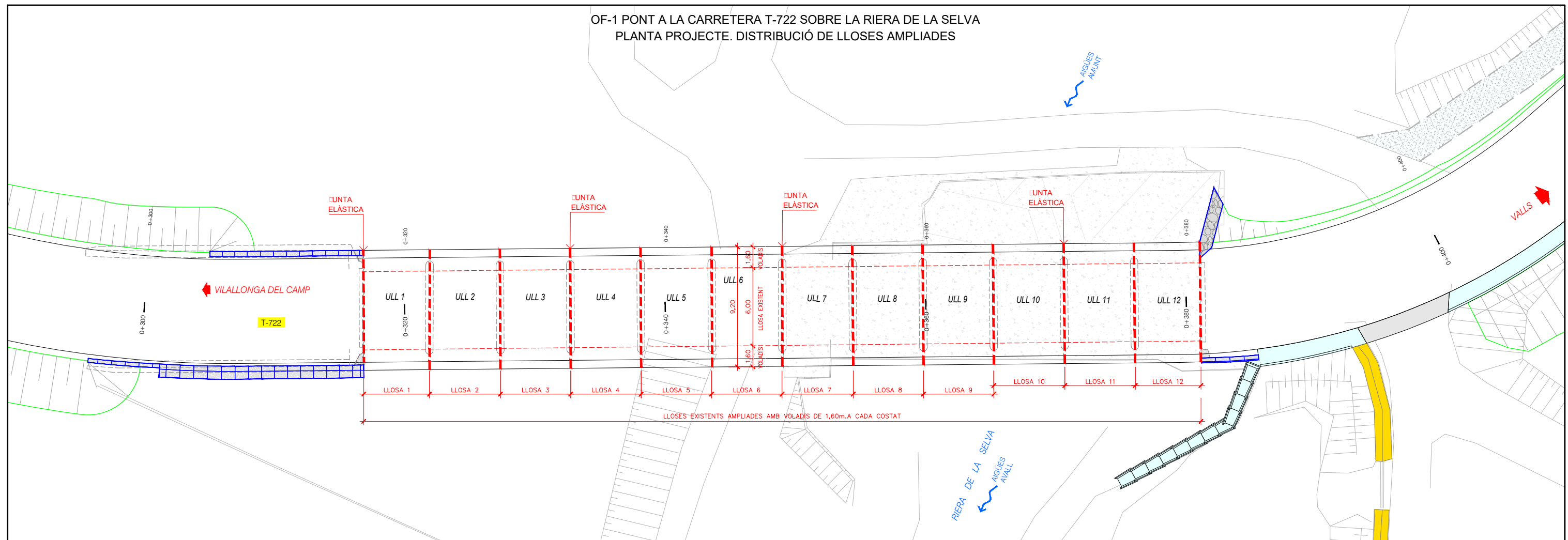


(DETALL 1)
PROPOSTA AMPLIACIÓ AMB INCREMENT DE VOLADÍS
ESCALA A1 1:10 □ A3 1:20

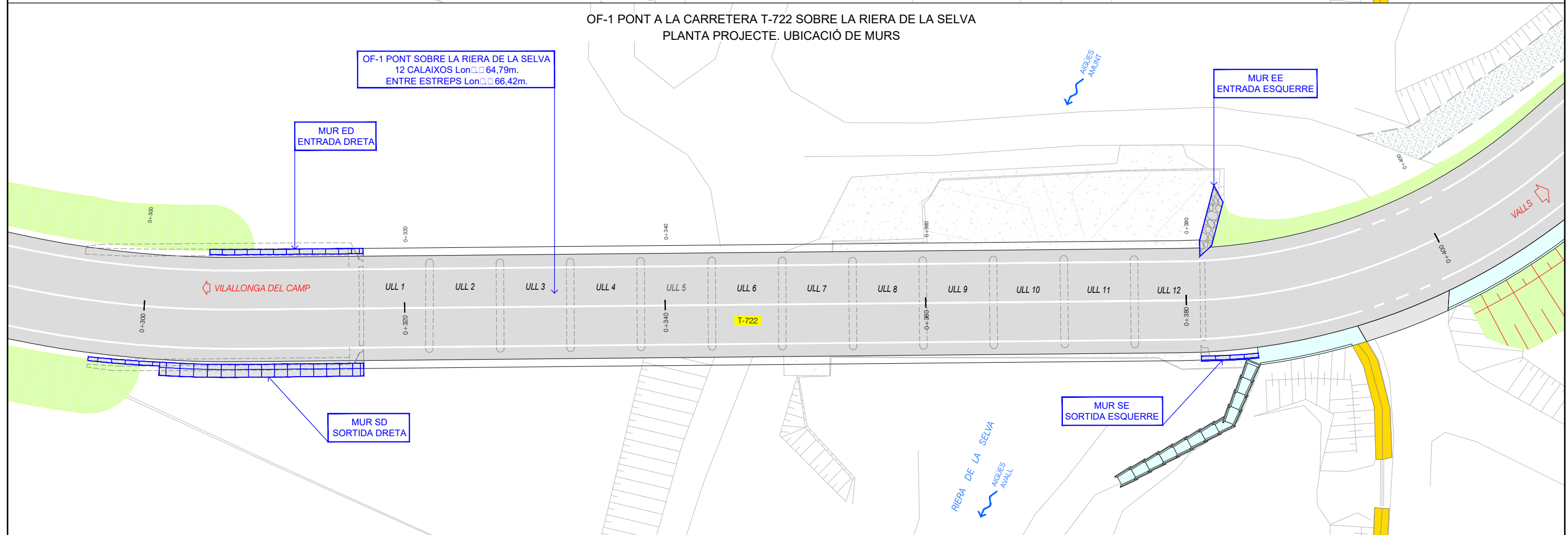


NOTES:
- CAL AIXECAR LA RASANT 12 cm.
- SOBRECÀRREGA DE PES MORT DE 0,12x2,5 = 0,30 T/m². A TENIR EN COMPTE

OF-1 PONT A LA CARRETERA T-722 SOBRE LA RIERA DE LA SELVA
 PLANTA PROJECTE. DISTRIBUCIÓ DE LLOSES AMPLIADES



OF-1 PONT A LA CARRETERA T-722 SOBRE LA RIERA DE LA SELVA
 PLANTA PROJECTE. UBICACIÓ DE MURS



Aquest document està en fase de pre-registració al sistema de gestió documental de 'Diputació de Tarragona'. Fins que no es presenti al registre d'entrada de documents de la Seu Electrònica no se'n podran generar còpies autèntiques segons la Llei 39/2015 IPAC.

<p>DIPUTACIÓ DE TARRAGONA SERVEI D'ASSISTÈNCIA AL TERRITORI</p>	CLAU P-06/2020	TÍTOL DEL PROJECTE PROJECTE CONSTRUCTIU DE ROTONDA A LA INTERSECCIÓ ENTRE LES CARRETERES T-722 I LA TV-7222 A VILALLONGA DEL CAMP	DATA JUNY 2020	EL CAP DE L'ÀREA DEL S.A.T. L'ENGINYER DE CAMINS, CANALS I PORTS JAUME VIDAL GONZÁLEZ	EL CAP DE SERVEI DE PROJECTES I OBRES L'ENGINYER CIVIL CARLOS LOZANO SÁNCHEZ	ESCALES A1 = 1/150 A3 = 1/300	TÍTOL DEL PLANOL ESTRUCTURES MURS. PLANTA D'UBICACIÓ	PLANOL NÚM. 11	FULL 5 DE 11
	S'ha generat electrònicament el dia 09/07/2020 a les 14:09:12 i l'ha generat electrònicament el dia 09/07/2020 a les 14:14:56								

MURS
MARGE ESQUERRE RIERA DE LA SELVA (ESTREP ULL 12)
ESCALA A1 1:25 □ A3 1:50

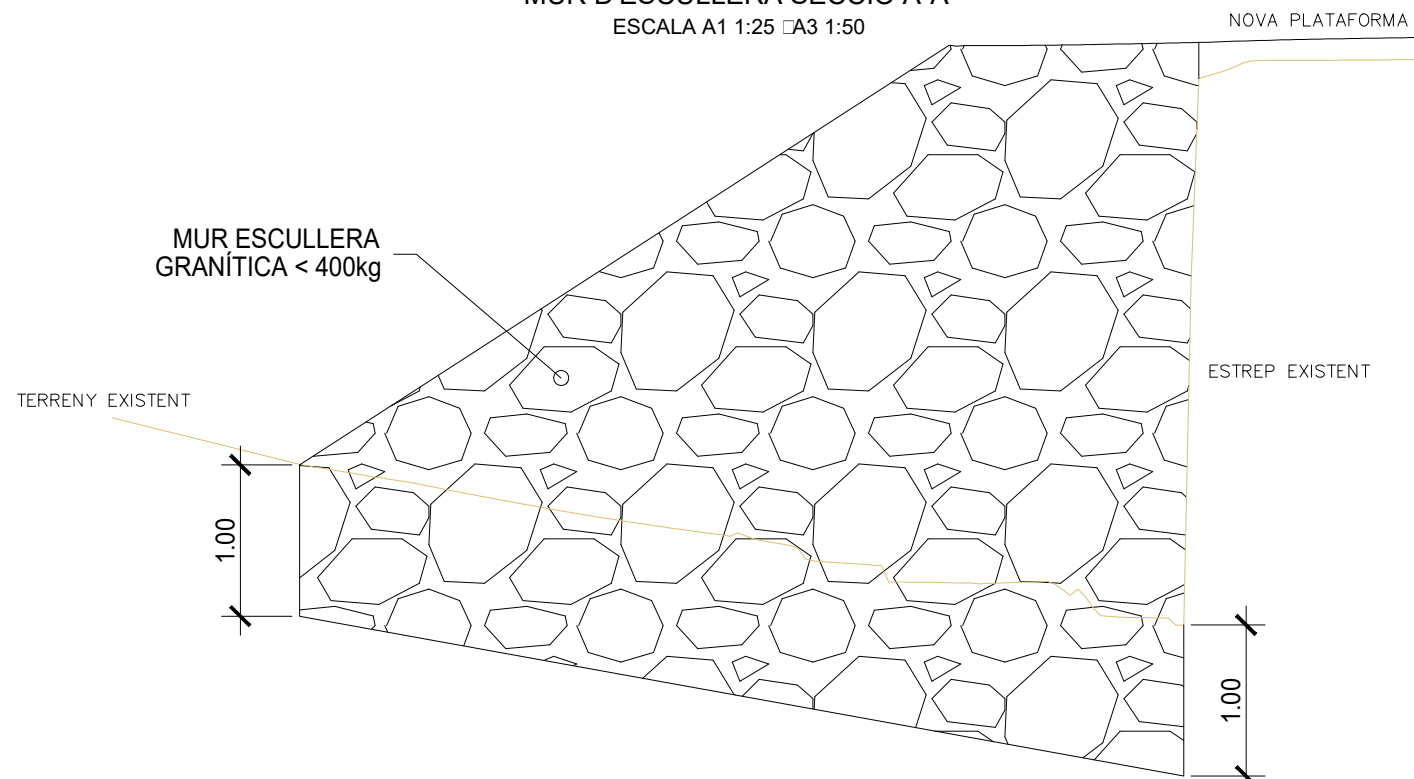


PUNT	COORDENADES MUR ESCULLERA		
	X	Y	Z
E1	349.838,005	4.563.916,343	112,77 107,94
E2	349.837,658	4.563.916,567	112,76 108,16
E3	349.835,106	4.563.918,211	110,85 108,81
E4	349.833,663	4.563.917,952	110,00 109,00
E5	349.837,305	4.563.915,605	112,77 108,21
E6	349.838,502	4.563.915,230	112,77 107,94

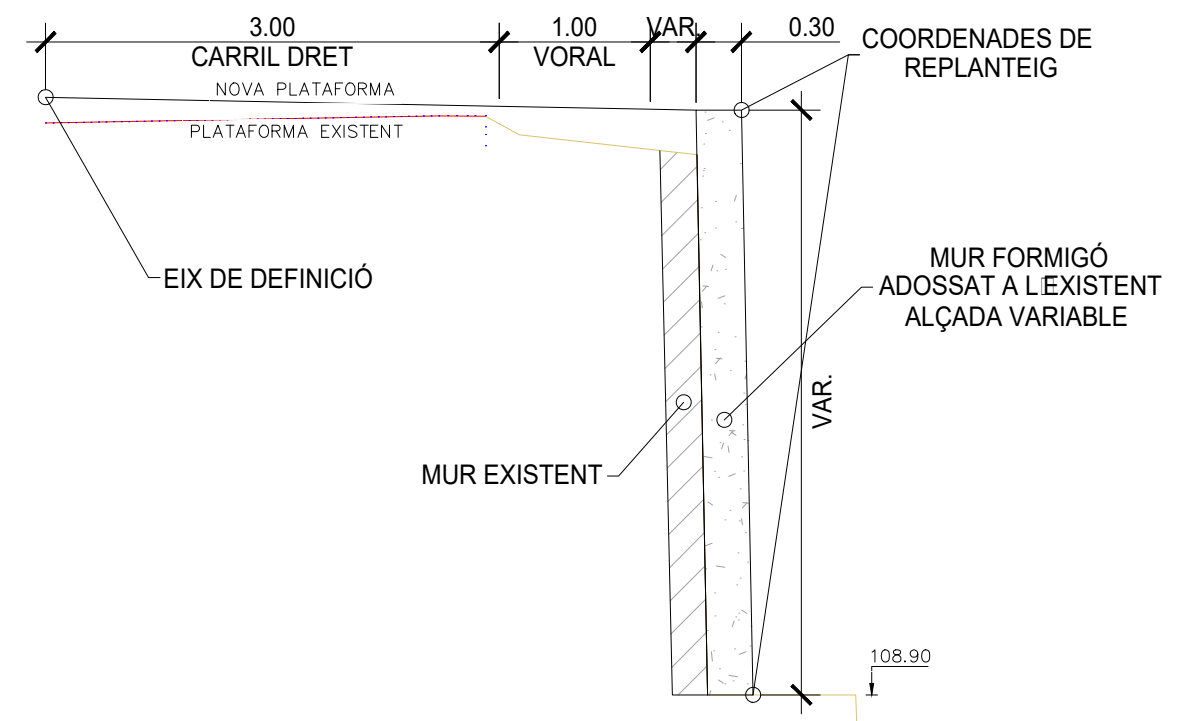
PK	COORDENADES MUR FORMIGÓ		
	X	Y	Z
0+381,0	349.846,101	4.563.912,894	112,76
	349.846,175	4.563.912,873	108,90
0+382	349.846,411	4.563.913,939	112,77
	349.846,486	4.563.913,920	108,90
0+383	349.846,712	4.563.915,002	112,77
	349.846,787	4.563.914,984	108,90
0+384	349.846,989	4.563.916,071	112,78
	349.847,065	4.563.916,056	108,90
0+385	349.847,242	4.563.917,148	112,79
	349.847,319	4.563.917,134	108,90



MUR D'ESCULLERA SECCIÓ A-A'
ESCALA A1 1:25 □ A3 1:50

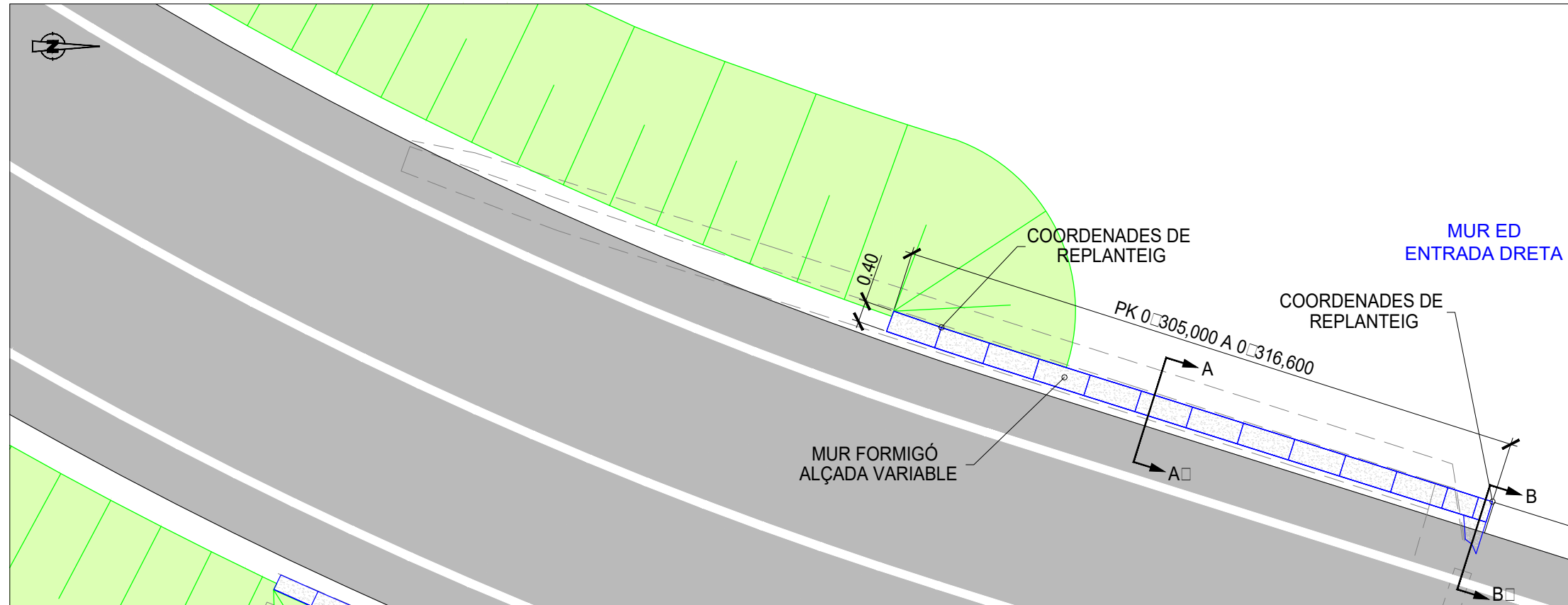


MUR DE FORMIGÓ SECCIÓ B-B'
ESCALA A1 1:25 □ A3 1:50

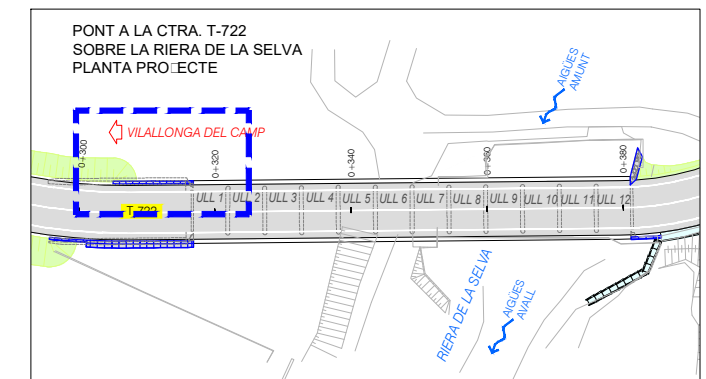


Aquest document està en fase de pre-registrat al sistema de gestió documental de 'Diputació de Tarragona'. Fins que no es presenti al registre d'entrada de documents de la Seu Electrònica no se'n podran generar còpies autèntiques segons la Llei 39/2015 LPAC.

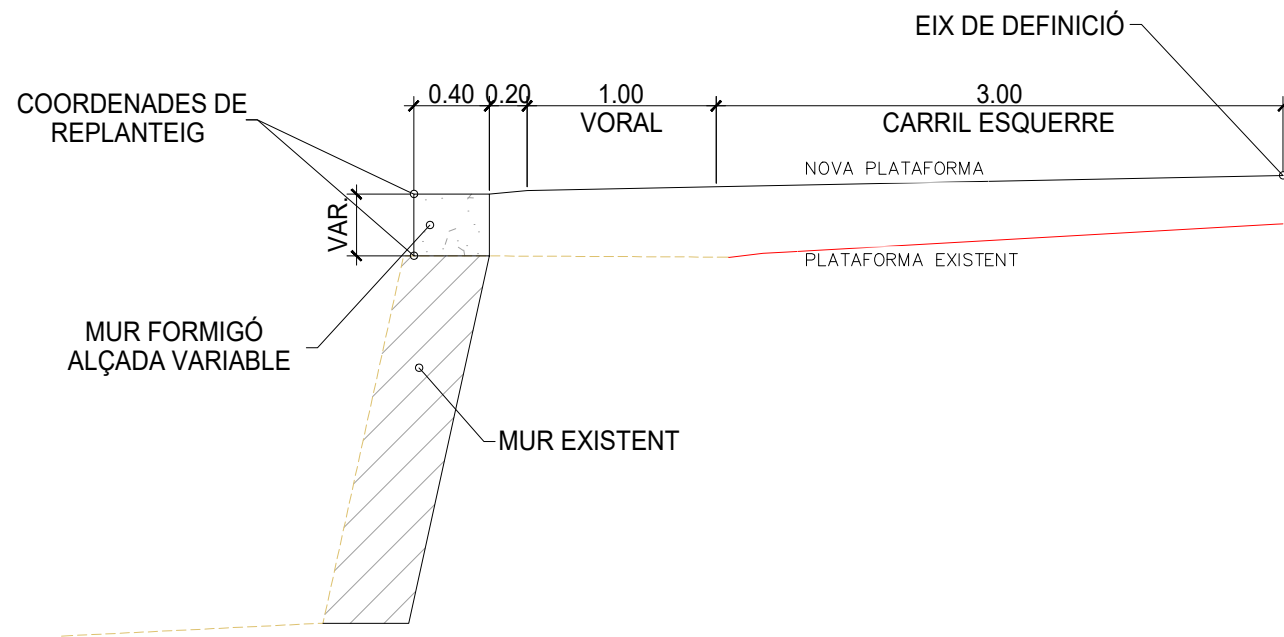
MUR DE FORMIGÓ
 TRAM PK 0+305,000 A 0+316,600
 MARGE DRET RIERA DE LA SELVA (ESTREP ULL 1) CARRIL ESQUERRE
 ESCALA A1 1:50 A3 1:100



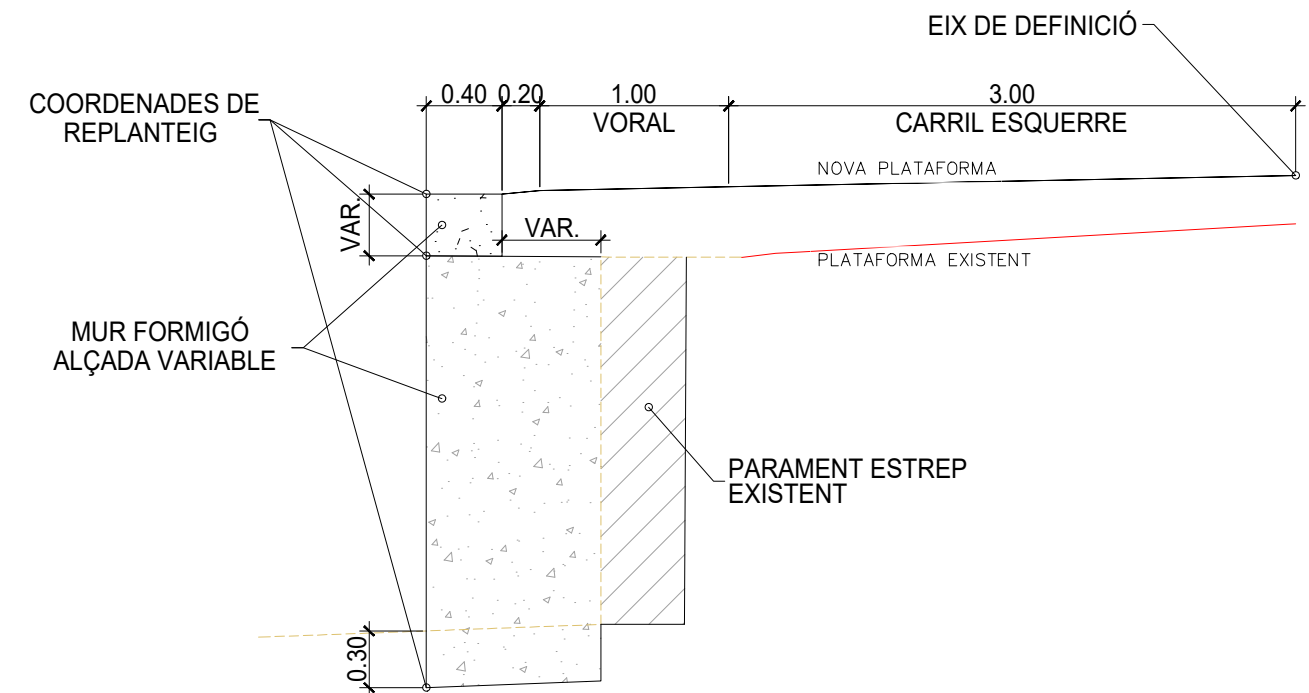
PK	COORDENADES MUR FORMIGÓ		
	X	Y	Z
0+305	349.814,476	4.563.843,155	112,60
			112,28
0+306	349.814,781	4.563.844,046	112,61
			112,28
0+307	349.815,076	4.563.844,942	112,62
			112,29
0+308	349.815,369	4.563.845,870	112,62
			112,30
0+309	349.815,670	4.563.846,823	112,62
			112,30
0+310	349.815,970	4.563.847,777	112,63
			112,31
0+311	349.816,270	4.563.848,731	112,63
			112,31
0+312	349.816,571	4.563.849,685	112,63
			112,31
0+313	349.816,871	4.563.850,639	112,63
			112,32
0+314	349.817,172	4.563.851,592	112,63
			112,32
0+315	349.817,472	4.563.852,546	112,63
			112,32
0+316	349.817,773	4.563.853,500	112,63
			112,32
0+316,6	349.818,034	4.563.854,329	112,63
			112,49
			110,11



SECCIÓ A-A' (AMPLIACIÓ VERTICAL AMB DAU)
 ESCALA A1 1:20 A3 1:40

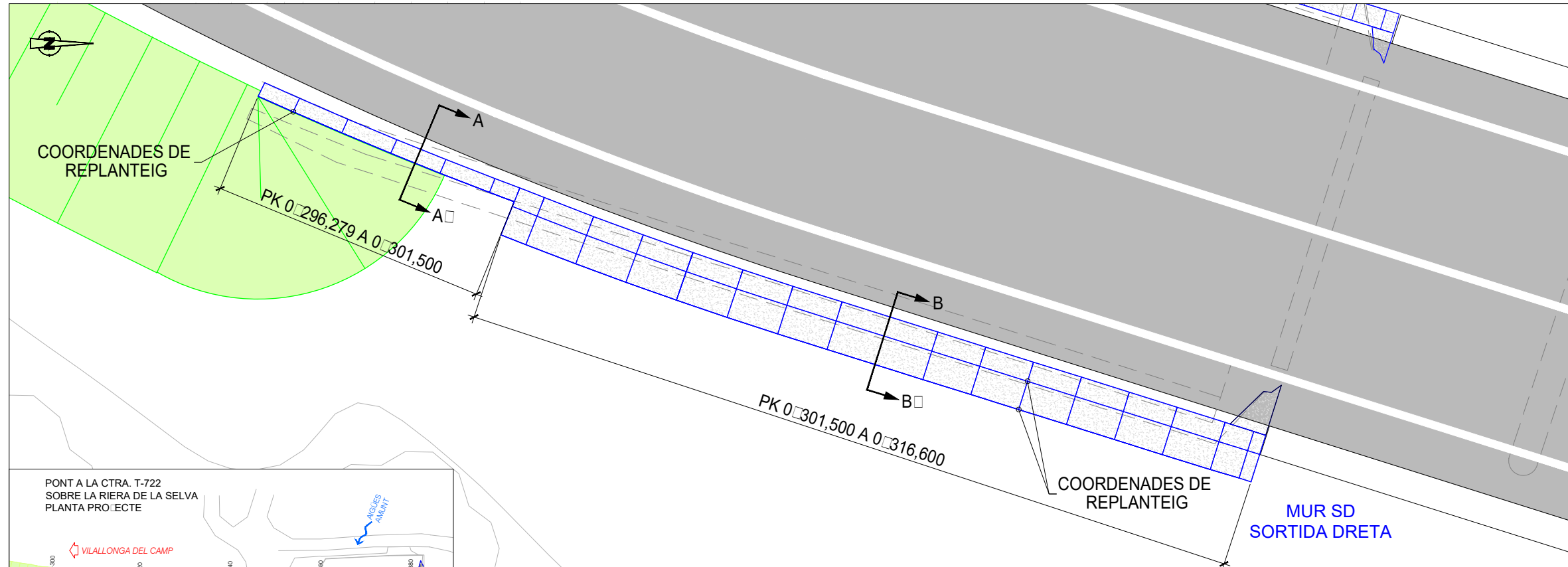


SECCIÓ B-B' (AMPLIACIÓ VERTICAL AMB DAU I EIXAMPLAMENT LATERAL)
 ESCALA A1 1:20 A3 1:40



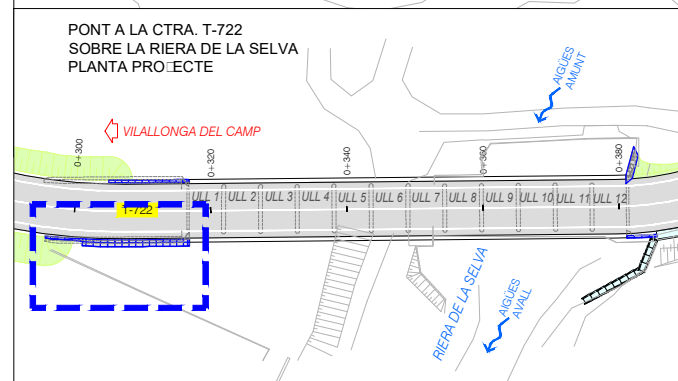
Aquest document està en fase de pre-registració al sistema de gestió documental de 'Diputació de Tarragona'. Fins que no es presenti al registre d'entrada de documents de la Seu Electrònica no se'n podran generar còpies autèntiques segons la Llei 39/2015 LPAC.

MUR DE FORMIGÓ
 TRAM 1 PK 0+296,280 A 0+301,500 TRAM 2 PK 0+301,500 A 0+316,600
 MARGE DRET RIERA DE LA SELVA (ESTREP ULL 1) CARRIL DRET
 ESCALA A1 1:50 A3 1:100

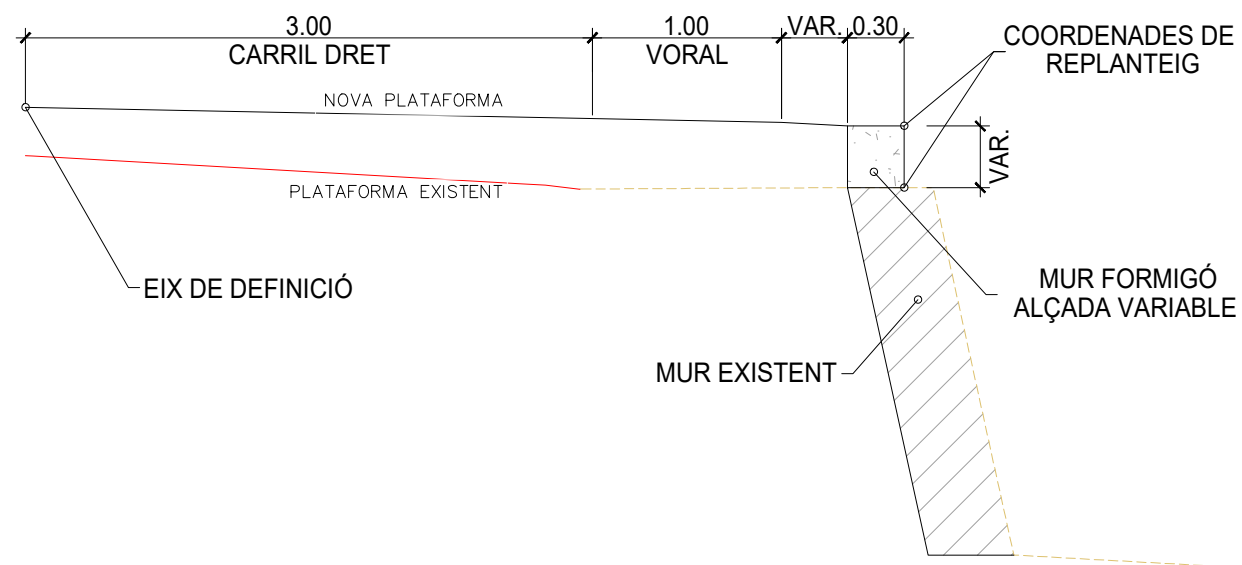


PK	COORDENADES MUR FORMIGÓ TRAM 1		
	X	Y	Z
0+296,3	349.819,671	4.563.831,589	112,74
			112,22
			112,74
0+297	349.819,981	4.563.832,286	112,24
			112,74
0+298	349.820,400	4.563.833,256	112,27
			112,74
0+299	349.820,808	4.563.834,232	112,30
			112,74
0+300	349.821,203	4.563.835,212	112,31
			112,74
0+301	349.821,586	4.563.836,198	112,32
			112,73
0+301,5	349.821,772	4.563.836,692	112,32

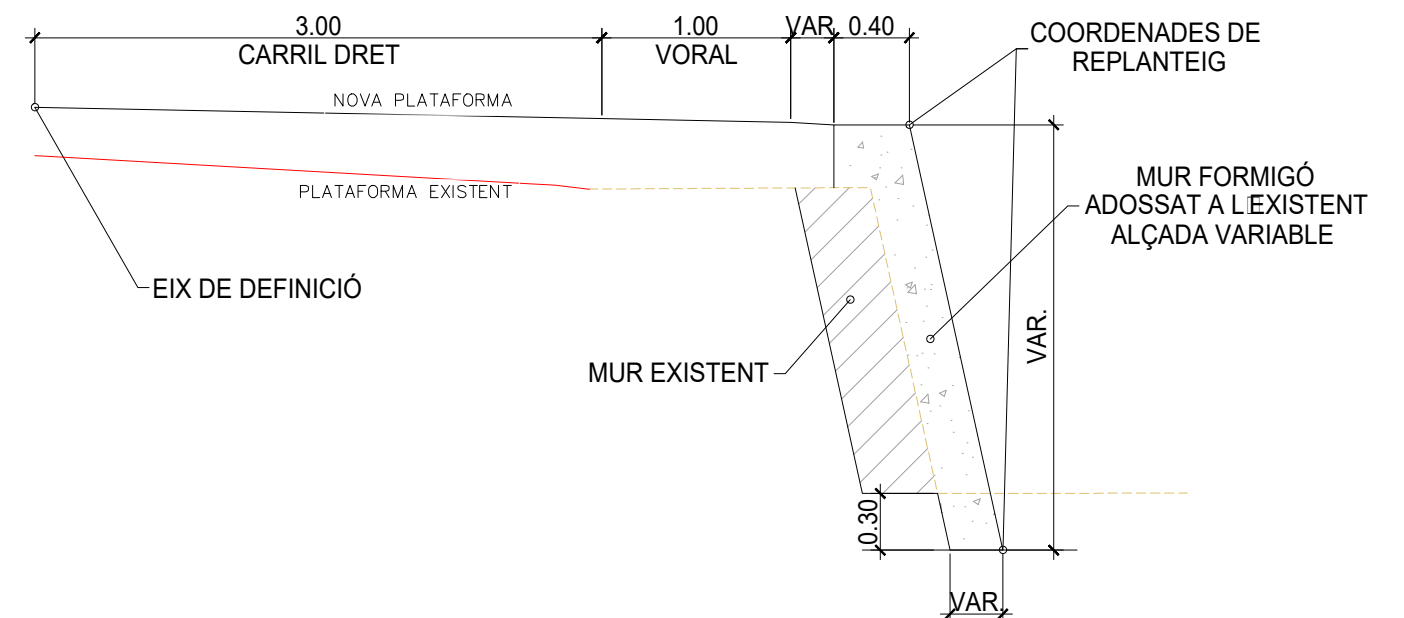
PK	COORDENADES MUR FORMIGÓ TRAM 2		
	X	Y	Z
0+301,5	349.821,865	4.563.836,655	112,73
	349.822,431	4.563.836,429	110,19
	349.822,060	4.563.837,146	112,73
0+302	349.822,627	4.563.836,924	110,19
	349.822,439	4.563.838,133	112,73
	349.823,008	4.563.837,919	110,20
0+303	349.822,807	4.563.839,125	112,72
	349.823,376	4.563.838,918	110,20
0+304	349.823,161	4.563.840,120	112,72
	349.823,729	4.563.839,922	110,21
0+305	349.823,504	4.563.841,122	112,71
	349.824,072	4.563.840,931	110,22
0+306	349.823,834	4.563.842,126	112,71
	349.824,403	4.563.841,943	110,22
0+307	349.824,144	4.563.843,105	112,70
	349.824,713	4.563.842,926	110,21
0+308	349.824,445	4.563.844,059	112,69
	349.825,013	4.563.843,880	110,21
0+309	349.824,745	4.563.845,013	112,69
	349.825,312	4.563.844,834	110,21
0+310	349.825,045	4.563.845,967	112,68
	349.825,611	4.563.845,789	110,21
0+311	349.825,346	4.563.846,921	112,67
	349.825,910	4.563.846,743	110,21
0+312	349.825,646	4.563.847,874	112,67
	349.826,209	4.563.847,697	110,21
0+313	349.825,947	4.563.848,828	112,66
	349.826,508	4.563.848,652	110,21
0+314	349.826,247	4.563.849,782	112,65
	349.826,806	4.563.849,606	110,21
0+315	349.826,548	4.563.850,736	112,64
	349.827,104	4.563.850,561	110,22
0+316	349.826,803	4.563.851,546	112,64
0+316,6	349.827,272	4.563.851,135	110,26



SECCIÓ A-A' (AMPLIACIÓ VERTICAL AMB DAU)
 PK 0+296,280 A 0+301,500
 ESCALA A1 1:20 A3 1:40

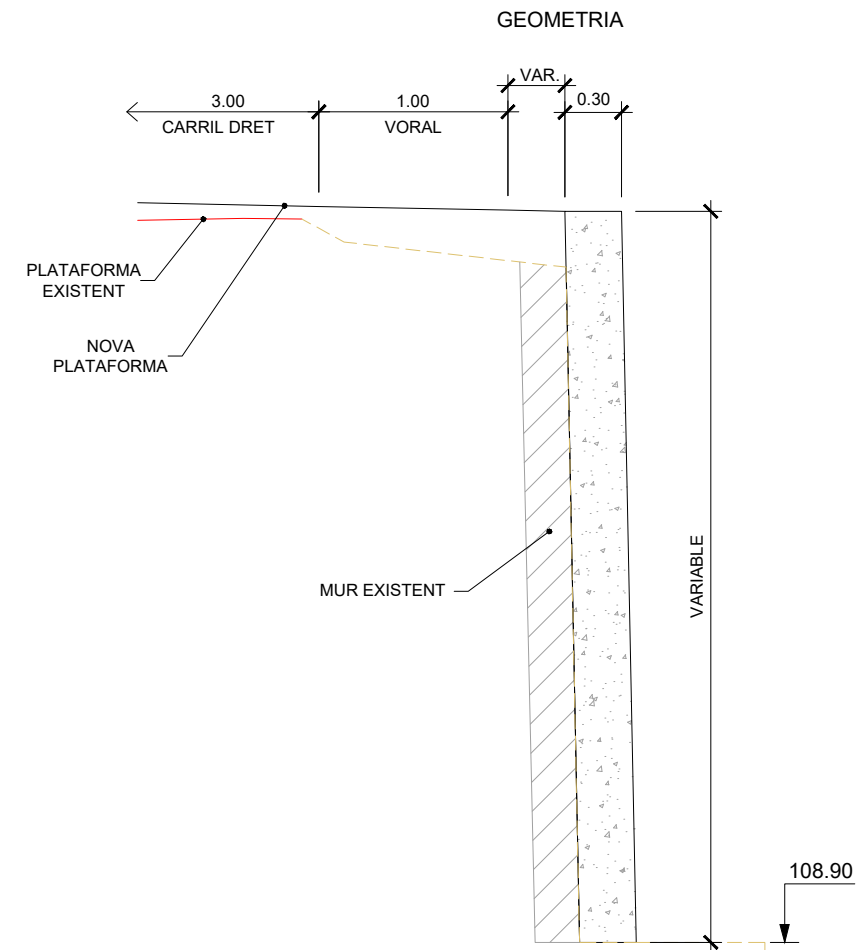
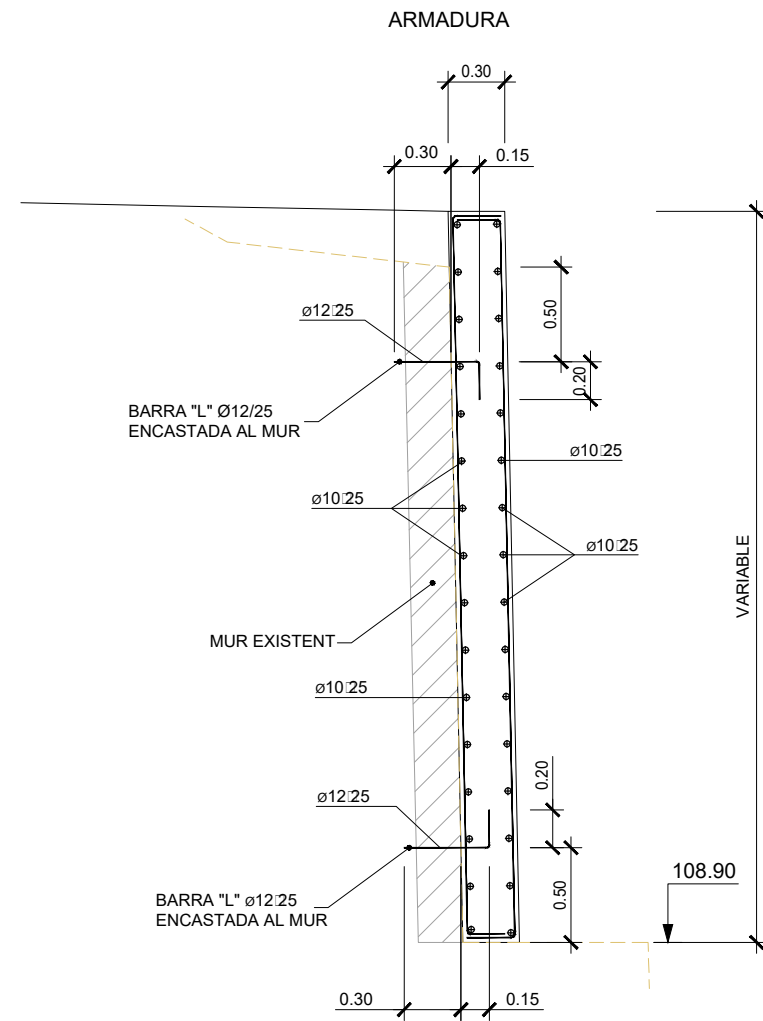


SECCIÓ B-B' (AMPLIACIÓ VERTICAL AMB DAU I EIXAMPLAMENT LATERAL)
 PK 0+301,500 A 0+316,600
 ESCALA A1 1:20 A3 1:40





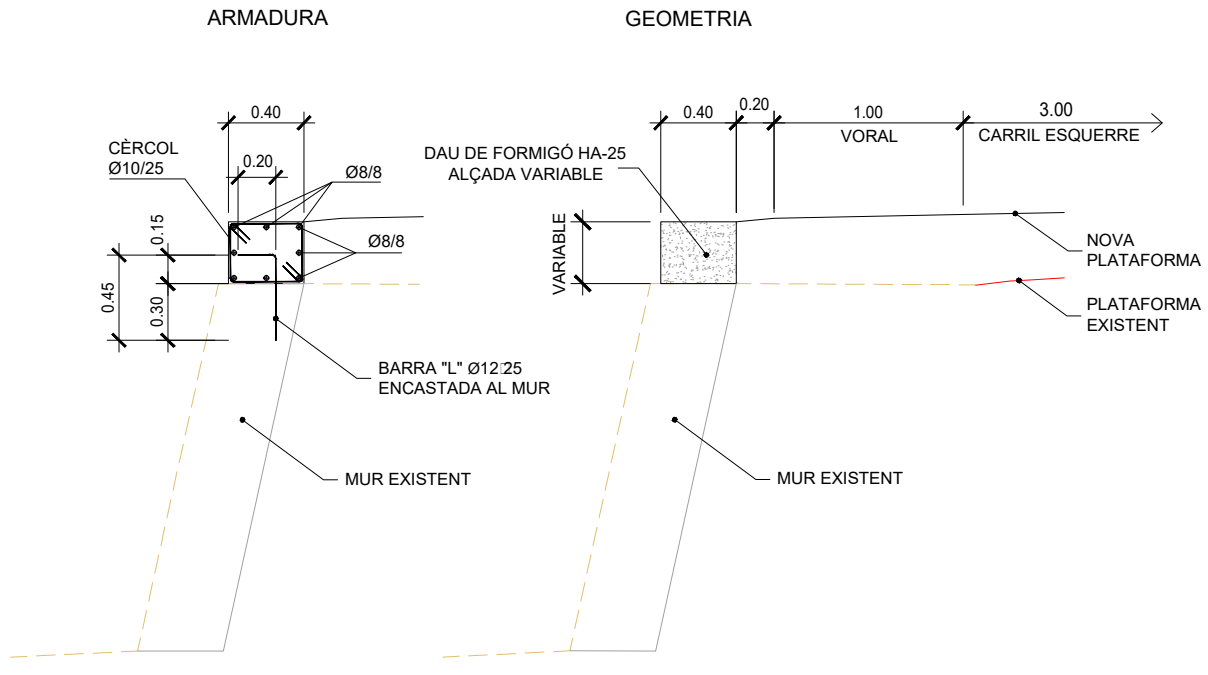
MUR DE FORMIGÓ S.E. (SORTIDA ESQUERRA)
SECCIÓ B-B'
ESCALA A1 1:25 □ A3 1:50



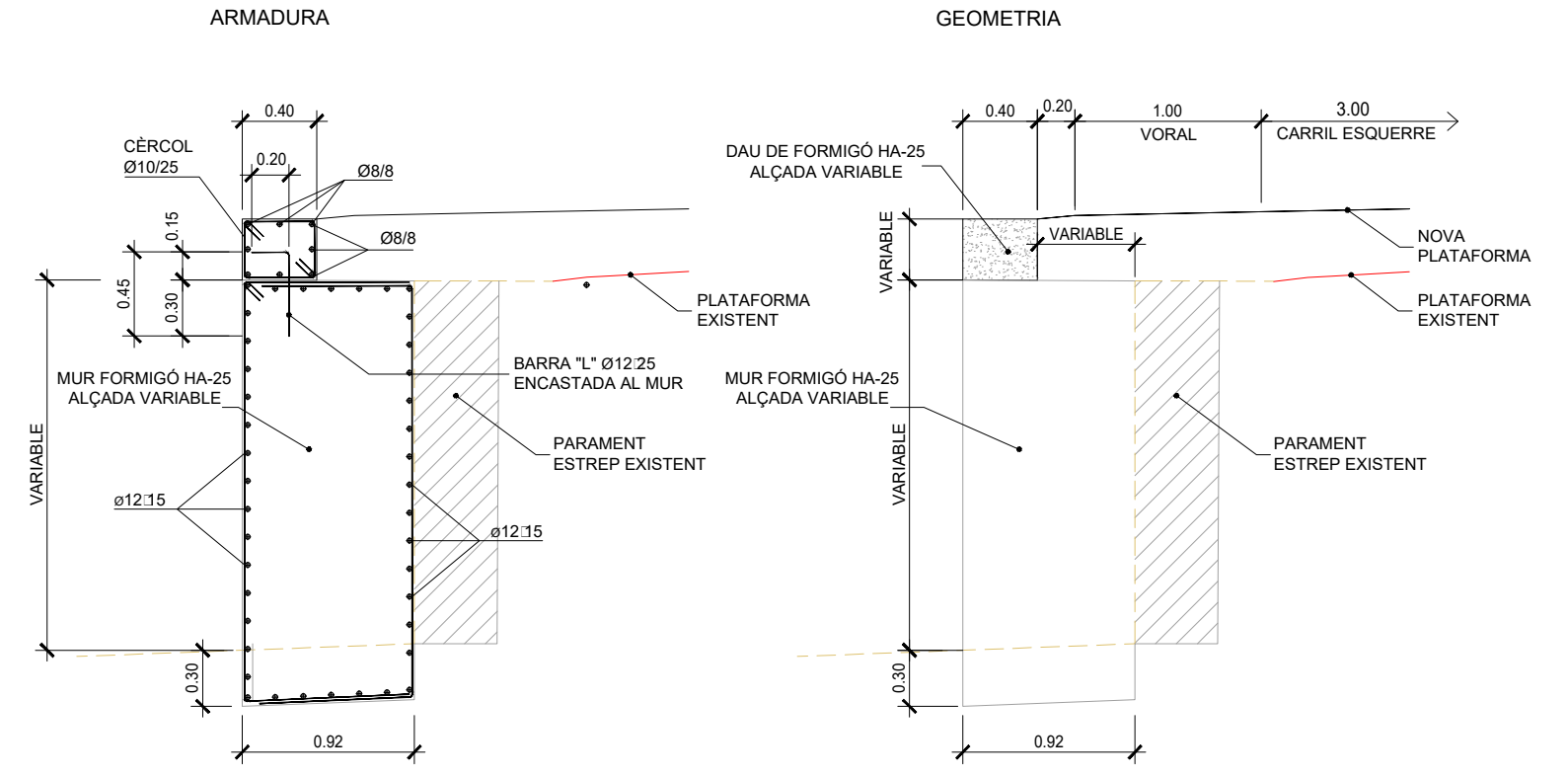
Aquest document està en fase de pre-registració al sistema de gestió documental de 'Diputació de Tarragona'. Fins que no es presenti al registre d'entrada de documents de la Seu Electrònica no se'n podran generar còpies autèntiques segons la Llei 39/2015 LPAC.



MUR E.D. (ENTRADA DRETA) SECCIÓ A-A'
(AMPLIACIÓ VERTICAL AMB DAU)
ESCALA A1 1:20 A3 1:40



MUR E.D. (ENTRADA DRETA) SECCIÓ B-B'
(AMPLIACIÓ VERTICAL AMB DAU I EIXAMPLAMENT LATERAL)
ESCALA A1 1:20 A3 1:40

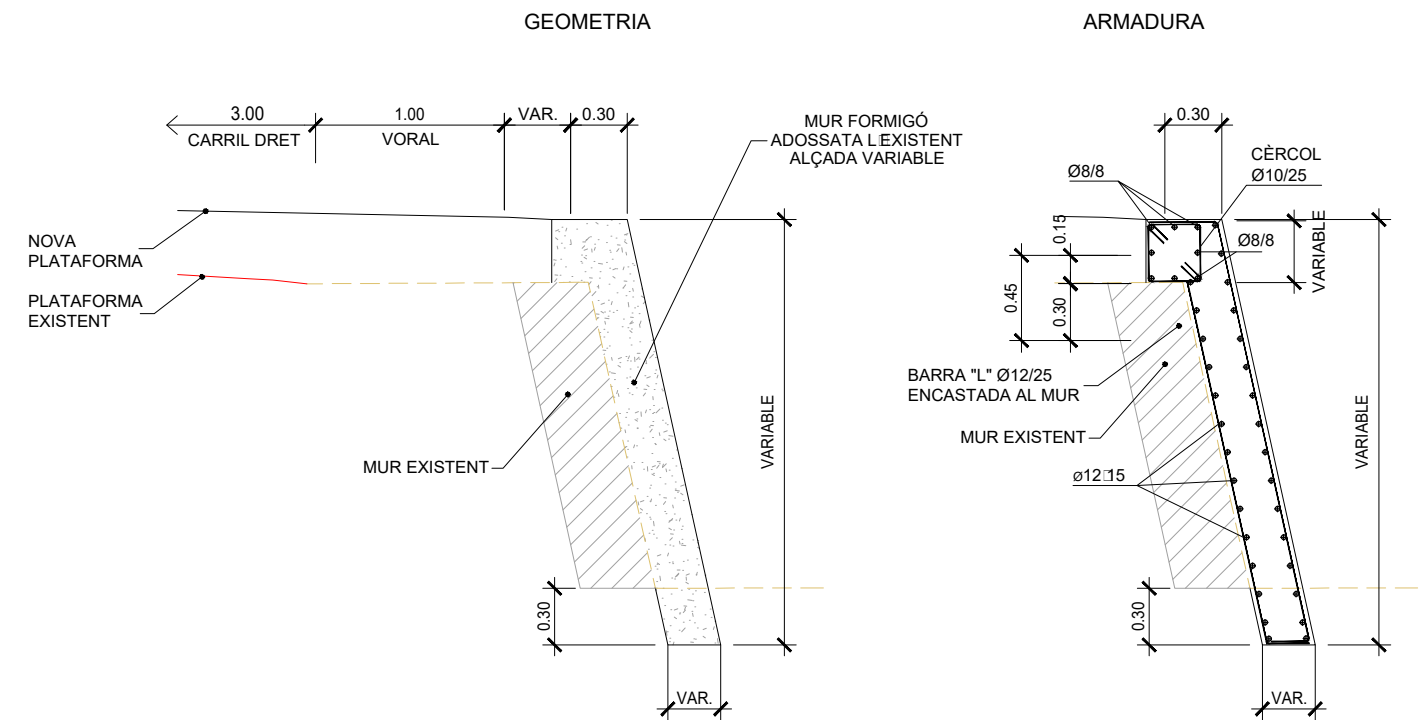
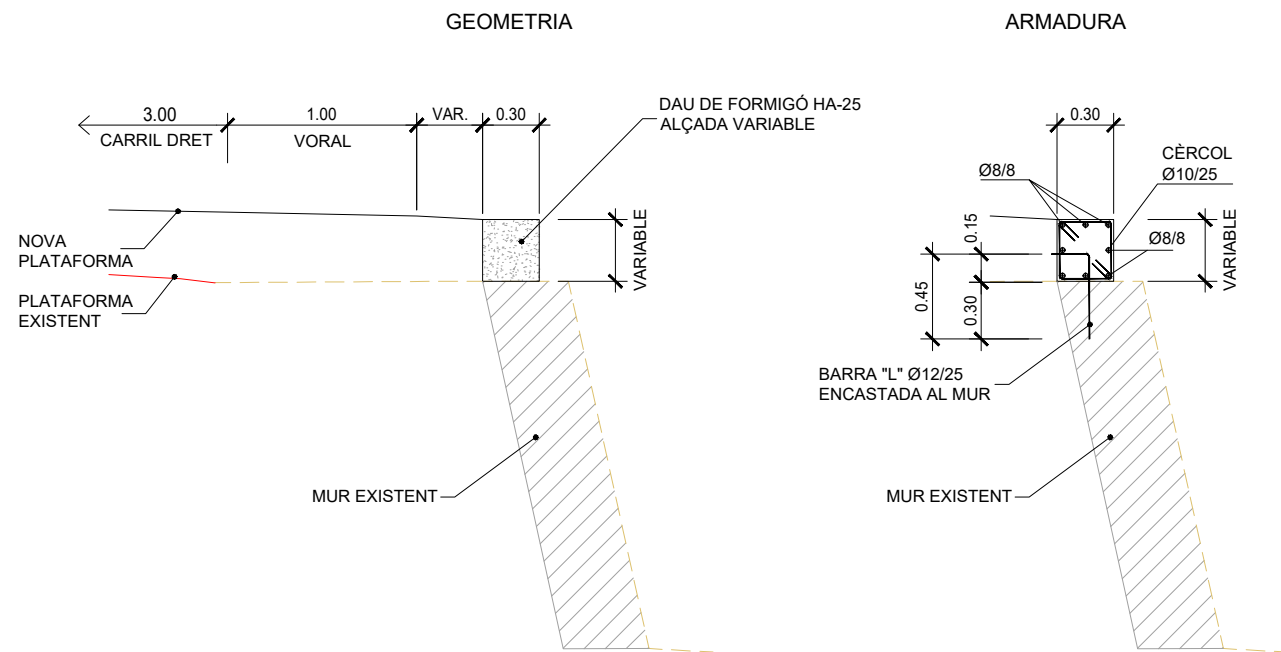


Aquest document està en fase de pre-registració al sistema de gestió documental de 'Diputació de Tarragona'. Fins que no es presenti al registre d'entrada de documents de la Seu Electrònica no se'n podran generar còpies autèntiques segons la Llei 39/2015 IPAC.



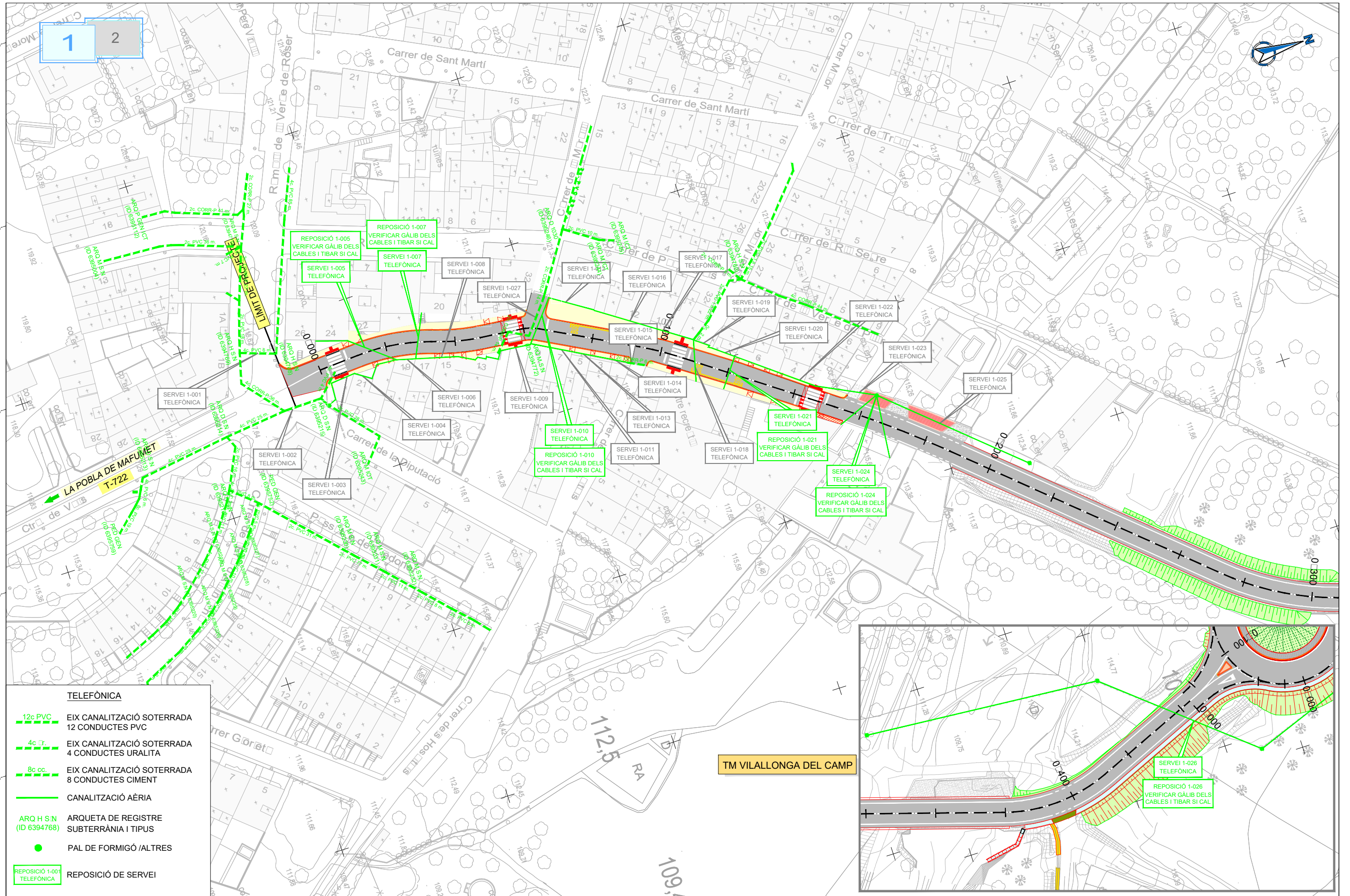
MUR S.D (SORTIDA DRETA)
SECCIÓ A-A' (AMPLIACIÓ VERTICAL AMB DAU)
PK 0+296,280 A 0+301,500
ESCALA A1 1:20 A3 1:40

MUR S.D (SORTIDA DRETA)
SECCIÓ B-B' (AMPLIACIÓ VERTICAL AMB DAU I EIXAMPLAMENT LATERAL)
PK 0+301,500 A 0+316,600
ESCALA A1 1:20 A3 1:40

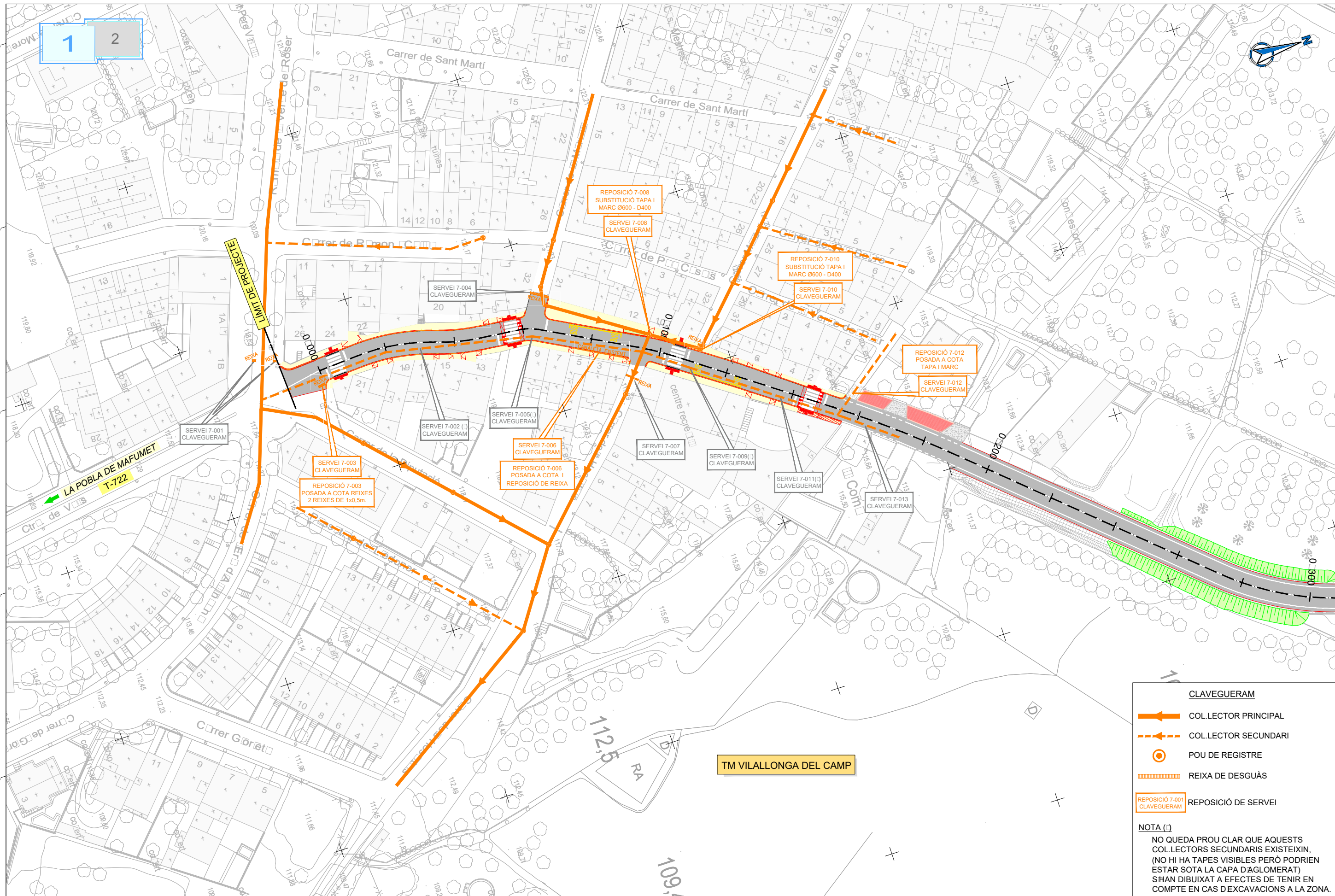


Aquest document està en fase de pre-registrat al sistema de gestió documental de 'Diputació de Tarragona'. Fins que no es presenti al registre d'entrada de documents de la Seu Electrònica no se'n podran generar còpies autèntiques segons la Llei 39/2015 IPAC.

Aquest document està en fase de pre-registrat al sistema de gestió documental de 'Diputació de Tarragona'. Fins que no es presenti al registre d'entrada de documents de la Seu Electrònica no se'n podran generar còpies autèntiques segons la Llei 39/2015 LPAC.



Aquest document està en fase de pre-registrat al sistema de gestió documental de 'Diputació de Tarragona'. Fins que no es presenti al registre d'entrada de la Seu Electrònica no se'n podran generar còpies autèntiques segons la Llei 39/2015 LPAC.

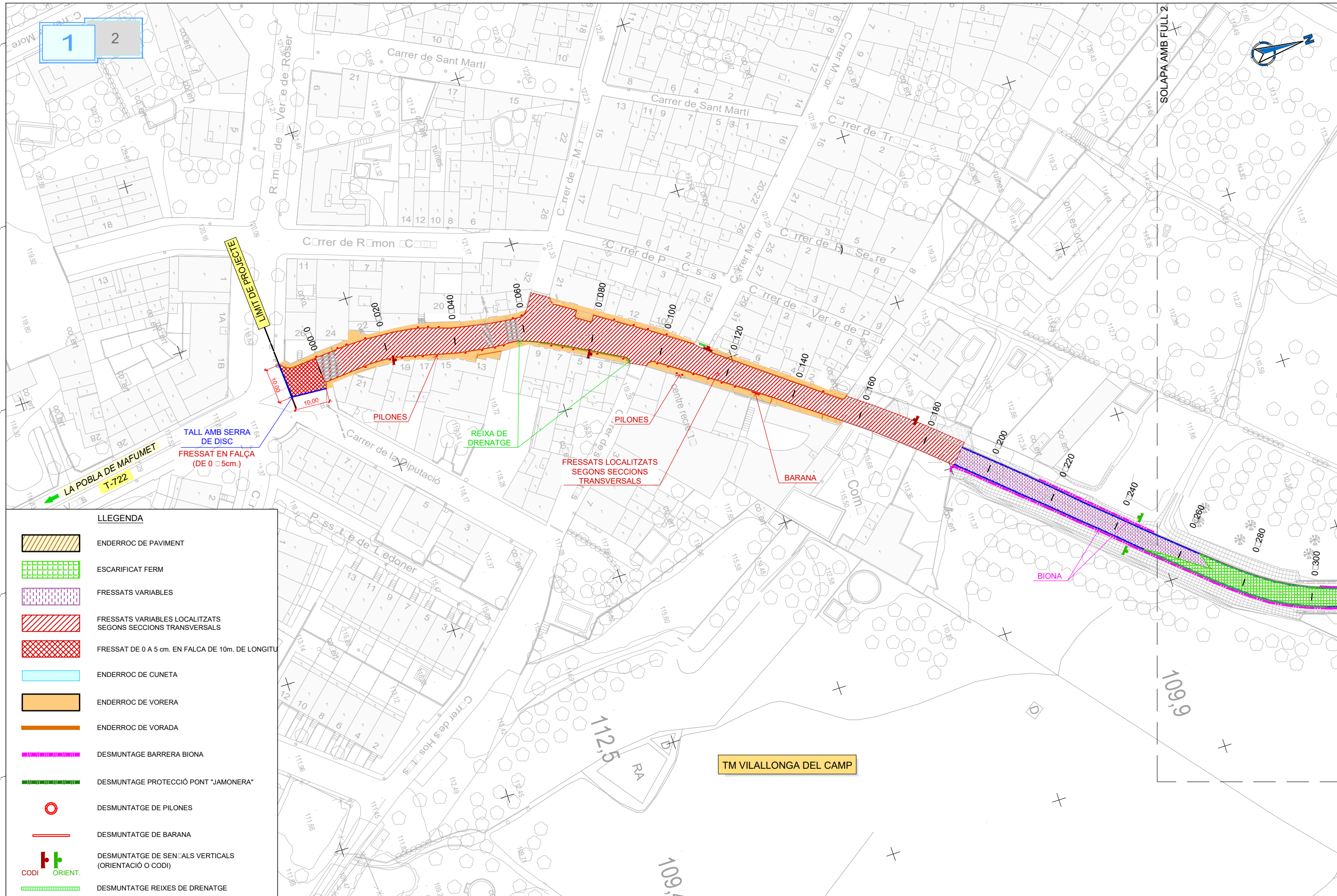


CLAVEGUERAM

- COL·LECTOR PRINCIPAL
- COL·LECTOR SECUNDARI
- POU DE REGISTRE
- REIXA DE DESGUÀS
- REPOSICIÓ DE SERVEI

NOTA (1)
 NO QUEDA PROU CLAR QUE AQUESTS COL·LECTORS SECUNDARIS EXISTEIXIN, (NO HI HA TAPES VISIBLES PERÒ PODRIEN ESTAR SOTA LA CAPA D'AGLOMERAT) SHAN DIBUIXAT A EFECTES DE TENIR EN COMPTE EN CAS D'EXCAVACIONS A LA ZONA.

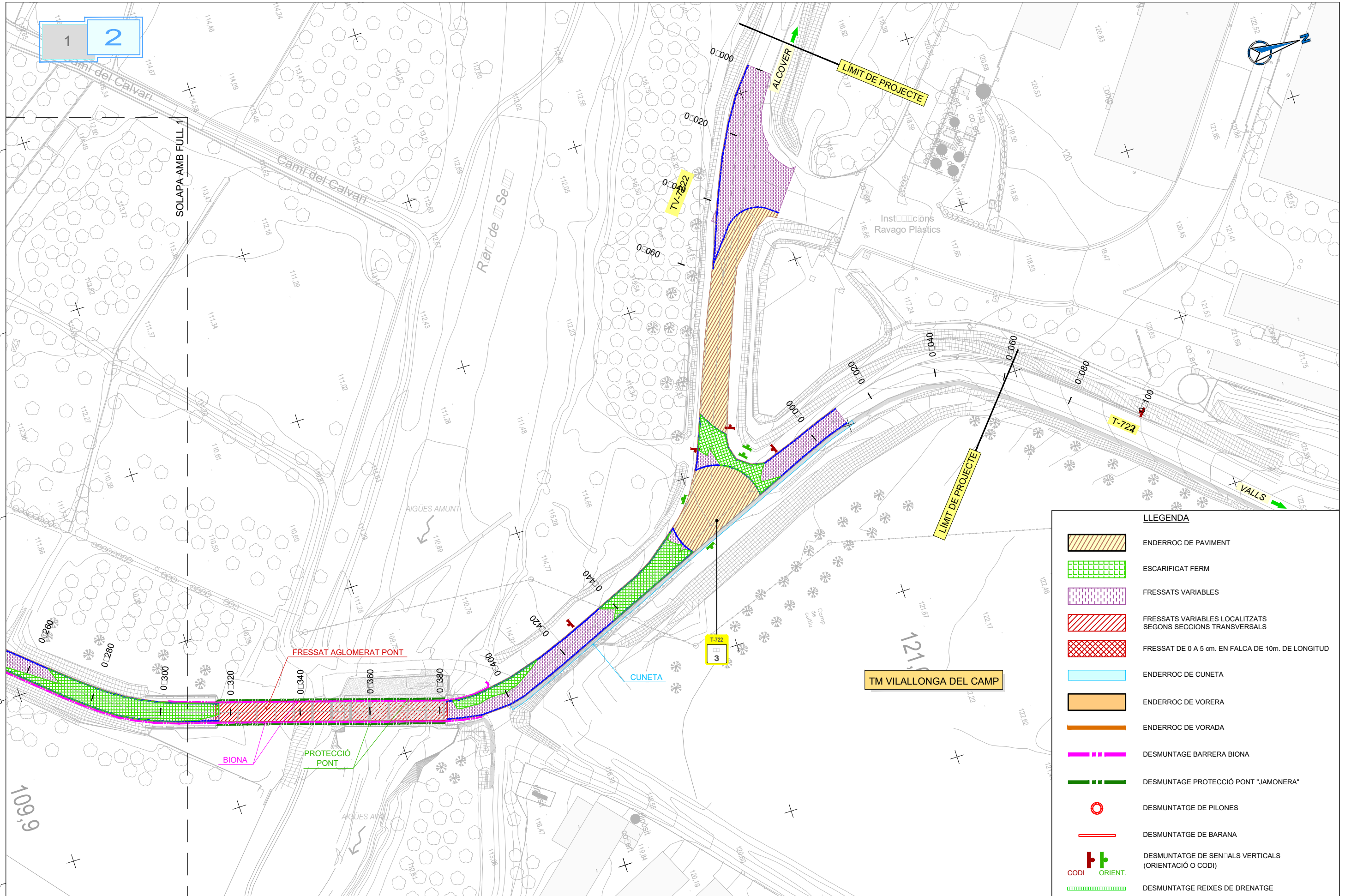
Aquest document està en fase de pre-registrat al sistema de gestió documental de 'Diputació de Tarragona'. Fins que no es presenti al registre d'entrada de documents de la Seu Electrònica no se'n podran generar còpies autèntiques segons la Llei 39/2015 LPAC.



LLEGGENDA

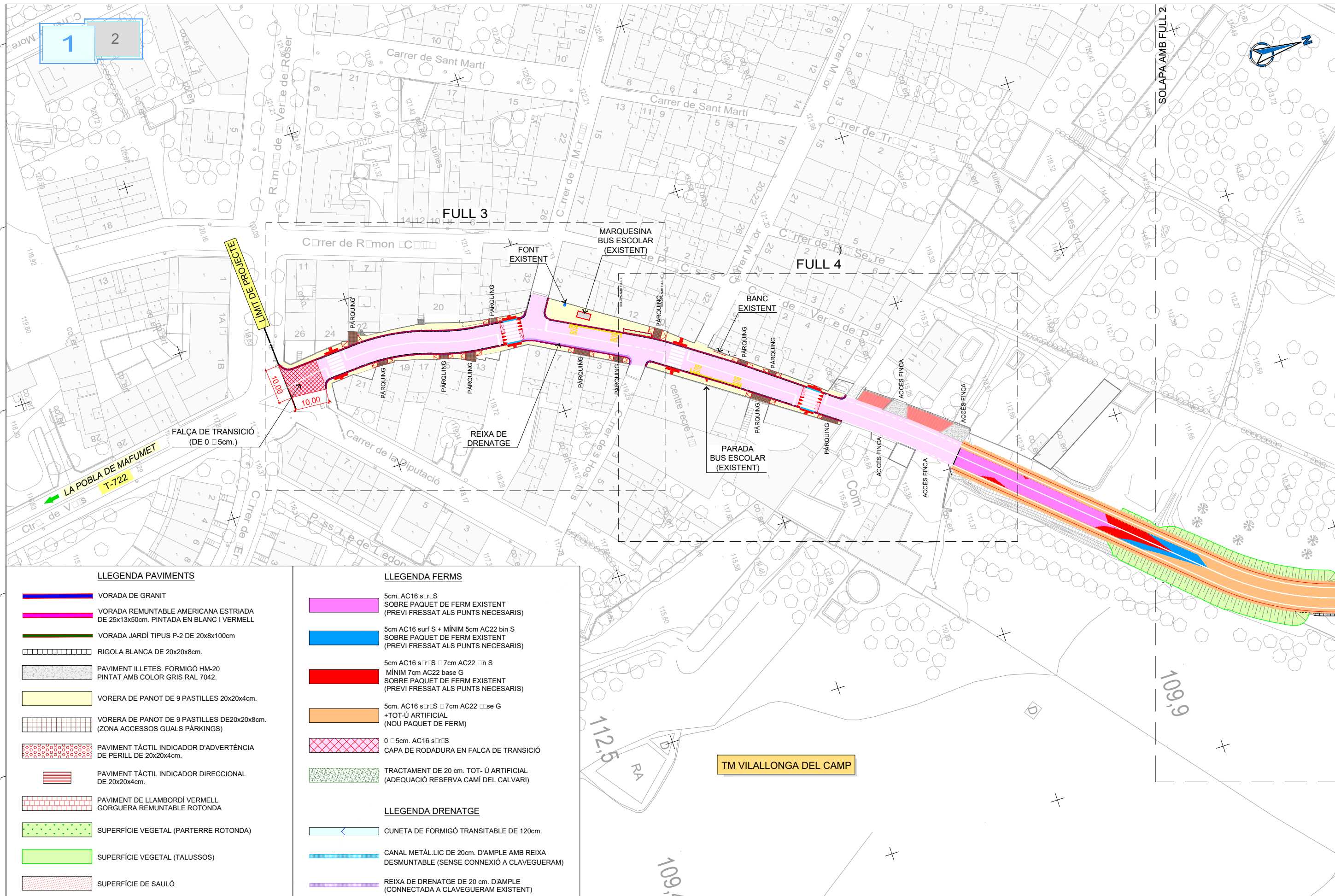
- ENDERROC DE PAVIMENT
- ESCARIFICAT FERM
- FRESSATS VARIABLES
- FRESSATS VARIABLES LOCALITZATS SEGONS SECCIONS TRANSVERSALS
- FRESSAT DE 0 A 5 cm. EN FALÇA DE 10m. DE LONGITUD
- ENDERROC DE CUNETA
- ENDERROC DE VORERA
- ENDERROC DE VORADA
- DESMUNTAGE BARRERA BIONA
- DESMUNTAGE PROTECCIÓ PONT "JAMONERA"
- DESMUNTATGE DE PILONES
- DESMUNTATGE DE BARANA
- DESMUNTATGE DE SENYALS VERTICALS (ORIENTACIÓ O CODI)
- DESMUNTATGE REIXES DE DRENATGE

Aquest document està en fase de pre-registrat al sistema de gestió documental de 'Diputació de Tarragona'. Fins que no es presenti al registre d'entrada de documents de la Seu Electrònica no se'n podran generar còpies autèntiques segons la Llei 39/2015 LPAC.



LLEGGENDA	
	ENDERROC DE PAVIMENT
	ESCARIFICAT FERM
	FRESSATS VARIABLES
	FRESSATS VARIABLES LOCALITZATS SEGONS SECCIONS TRANSVERSALS
	FRESSAT DE 0 A 5 cm. EN FALCA DE 10m. DE LONGITUD
	ENDERROC DE CUNETA
	ENDERROC DE VORERA
	ENDERROC DE VORADA
	DESMUNTAGE BARRERA BIONA
	DESMUNTAGE PROTECCIÓ PONT "JAMONERA"
	DESMUNTATGE DE PILONES
	DESMUNTATGE DE BARANA
	DESMUNTATGE DE SENYALS VERTICALS (ORIENTACIÓ O CODI)
	DESMUNTATGE REIXES DE DRENATGE

Aquest document està en fase de pre-registrat al sistema de gestió documental de 'Diputació de Tarragona'. Fins que no es presenti al registre d'entrada de documents de la Seu Electrònica no se'n podran generar còpies autèntiques segons la Llei 39/2015 LPAC.



LLEGGENDA PAVIMENTS

- VORADA DE GRANIT
- VORADA REMUNTABLE AMERICANA ESTRIADA DE 25x13x50cm. PINTADA EN BLANC I VERMELL
- VORADA JARDÍ TIPUS P-2 DE 20x8x100cm
- RIGOLA BLANCA DE 20x20x8cm.
- PAVIMENT ILLETES. FORMIGÓ HM-20 PINTAT AMB COLOR GRIS RAL 7042.
- VORERA DE PANOT DE 9 PASTILLES 20x20x4cm.
- VORERA DE PANOT DE 9 PASTILLES DE 20x20x8cm. (ZONA ACCESSOS GUALS PÀRKINGS)
- PAVIMENT TÀCTIL INDICADOR D'ADVERTÈNCIA DE PERILL DE 20x20x4cm.
- PAVIMENT TÀCTIL INDICADOR DIRECCIONAL DE 20x20x4cm.
- PAVIMENT DE LLAMBORDÍ VERMELL GORGUERA REMUNTABLE ROTONDA
- SUPERFÍCIE VEGETAL (PARTERRE ROTONDA)
- SUPERFÍCIE VEGETAL (TALUSSOS)
- SUPERFÍCIE DE SAULÓ

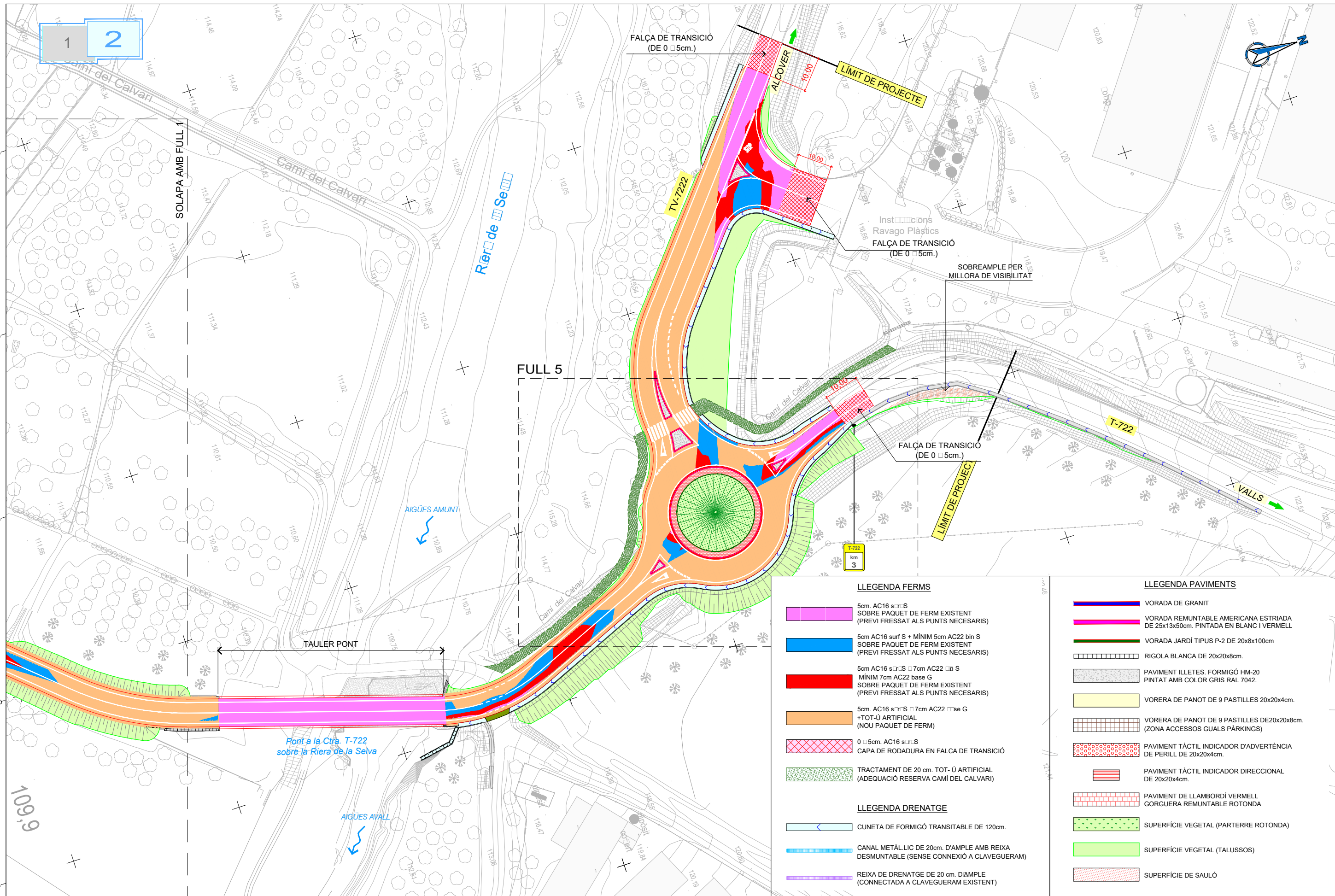
LLEGGENDA FERMS

- 5cm. AC16 s+CS SOBRE PAQUET DE FERM EXISTENT (PREVI FRESSAT ALS PUNTS NECESARIS)
- 5cm AC16 surf S + MÍNIM 5cm AC22 bin S SOBRE PAQUET DE FERM EXISTENT (PREVI FRESSAT ALS PUNTS NECESARIS)
- 5cm AC16 s+CS i 7cm AC22 bin S MÍNIM 7cm AC22 base G SOBRE PAQUET DE FERM EXISTENT (PREVI FRESSAT ALS PUNTS NECESARIS)
- 5cm. AC16 s+CS i 7cm AC22 bin S +TOT-Ú ARTIFICIAL (NOU PAQUET DE FERM)
- 0 i 5cm. AC16 s+CS CAPA DE RODADURA EN FALÇA DE TRANSICIÓ
- TRACTAMENT DE 20 cm. TOT-Ú ARTIFICIAL (ADEQUACIÓ RESERVA CAMÍ DEL CALVARI)

LLEGGENDA DRENATGE

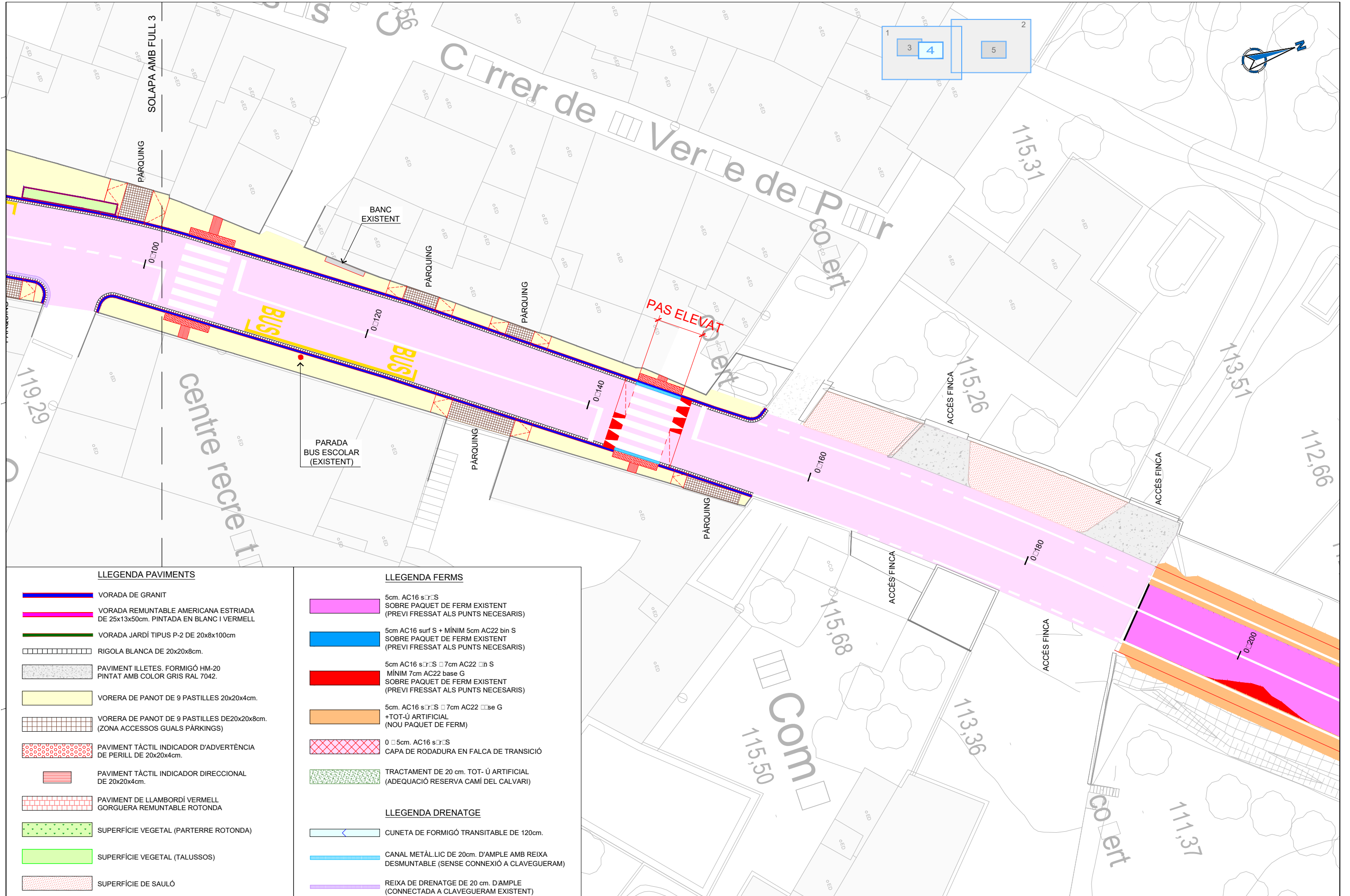
- CUNETA DE FORMIGÓ TRANSITABLE DE 120cm.
- CANAL METÀL·LIC DE 20cm. D'AMPLE AMB REIXA DESMUNTABLE (SENSE CONNEXIÓ A CLAVEGUERAM)
- REIXA DE DRENATGE DE 20 cm. D'AMPLE (CONNECTADA A CLAVEGUERAM EXISTENT)

Aquest document està en fase de pre-registrat al sistema de gestió documental de 'Diputació de Tarragona'. Fins que no es presenti al registre d'entrada de documents de la Seu Electrònica no se'n podran generar còpies autèntiques segons la Llei 39/2015 LPAC.



LLEGGENDA FERMS		LLEGGENDA PAVIMENTS	
	5cm. AC16 s+T+S SOBRE PAQUET DE FERM EXISTENT (PREVI FRESSAT ALS PUNTS NECESARIS)		VORADA DE GRANIT
	5cm AC16 surf S + MÍNIM 5cm AC22 bin S SOBRE PAQUET DE FERM EXISTENT (PREVI FRESSAT ALS PUNTS NECESARIS)		VORADA REMUNTABLE AMERICANA ESTRIADA DE 25x13x50cm. PINTADA EN BLANC I VERMELL
	5cm AC16 s+T+S + 7cm AC22 bin S MÍNIM 7cm AC22 base G SOBRE PAQUET DE FERM EXISTENT (PREVI FRESSAT ALS PUNTS NECESARIS)		VORADA JARDÍ TIPUS P-2 DE 20x8x100cm
	5cm. AC16 s+T+S + 7cm AC22 bin S +TOT-Ú ARTIFICIAL (NOU PAQUET DE FERM)		RIGOLA BLANCA DE 20x20x8cm.
	0 + 5cm. AC16 s+T+S CAPA DE RODADURA EN FALÇA DE TRANSICIÓ		PAVIMENT ILLETES. FORMIGÓ HM-20 PINTAT AMB COLOR GRIS RAL 7042.
	TRACTAMENT DE 20 cm. TOT-Ú ARTIFICIAL (ADEQUACIÓ RESERVA CAMÍ DEL CALVARI)		VORERA DE PANOT DE 9 PASTILLES 20x20x4cm.
	CUNETA DE FORMIGÓ TRANSITABLE DE 120cm.		VORERA DE PANOT DE 9 PASTILLES DE 20x20x8cm. (ZONA ACCESSOS GUALS PÀRKINGS)
	CANAL METÀL·LIC DE 20cm. D'AMPLE AMB REIXA DESMUNTABLE (SENSE CONNEXIÓ A CLAVEGUERAM)		PAVIMENT TÀCTIL INDICADOR D'ADVERTÈNCIA DE PERILL DE 20x20x4cm.
	REIXA DE DRENATGE DE 20 cm. D'AMPLE (CONNECTADA A CLAVEGUERAM EXISTENT)		PAVIMENT TÀCTIL INDICADOR DIRECCIONAL DE 20x20x4cm.
			PAVIMENT DE LLAMBORDÍ VERMELL GORGUERA REMUNTABLE ROTONDA
			SUPERFÍCIE VEGETAL (PARTERRE ROTONDA)
			SUPERFÍCIE VEGETAL (TALUSSOS)
			SUPERFÍCIE DE SAULÓ

Aquest document està en fase de pre-registració al sistema de gestió documental de 'Diputació de Tarragona'. Fins que no es presenti al registre d'entrada de documents de la Seu Electrònica no se'n podran generar còpies autèntiques segons la Llei 39/2015 LPAC.



LLEGGENDA PAVIMENTS

- VORADA DE GRANIT
- VORADA REMUNTABLE AMERICANA ESTRIADA DE 25x13x50cm. PINTADA EN BLANC I VERMELL
- VORADA JARDÍ TIPUS P-2 DE 20x8x100cm
- RIGOLA BLANCA DE 20x20x8cm.
- PAVIMENT ILLETES. FORMIGÓ HM-20 PINTAT AMB COLOR GRIS RAL 7042.
- VORERA DE PANOT DE 9 PASTILLES 20x20x4cm.
- VORERA DE PANOT DE 9 PASTILLES DE 20x20x8cm. (ZONA ACCESSOS GUALS PÀRQUINGS)
- PAVIMENT TÀCTIL INDICADOR D'ADVERTÈNCIA DE PERILL DE 20x20x4cm.
- PAVIMENT TÀCTIL INDICADOR DIRECCIONAL DE 20x20x4cm.
- PAVIMENT DE LLAMBORDÍ VERMELL GORGUERA REMUNTABLE ROTONDA
- SUPERFÍCIE VEGETAL (PARTERRE ROTONDA)
- SUPERFÍCIE VEGETAL (TALUSSOS)
- SUPERFÍCIE DE SAULÓ

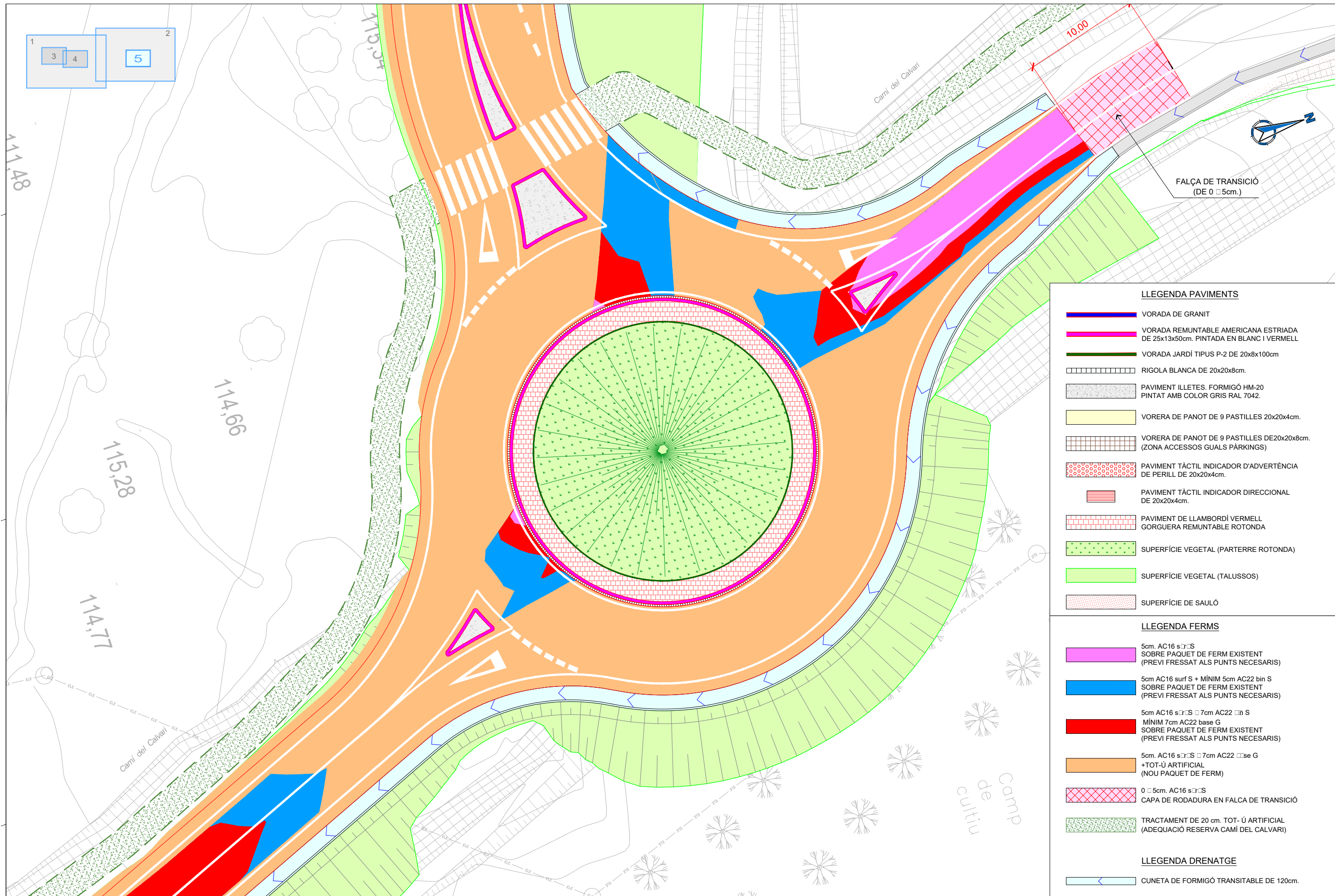
LLEGGENDA FERMS

- 5cm. AC16 s/c/s SOBRE PAQUET DE FERM EXISTENT (PREVI FRESSAT ALS PUNTS NECESARIS)
- 5cm AC16 surf S + MÍNIM 5cm AC22 bin S SOBRE PAQUET DE FERM EXISTENT (PREVI FRESSAT ALS PUNTS NECESARIS)
- 5cm AC16 s/c/s + 7cm AC22 bin S MÍNIM 7cm AC22 base G SOBRE PAQUET DE FERM EXISTENT (PREVI FRESSAT ALS PUNTS NECESARIS)
- 5cm. AC16 s/c/s + 7cm AC22 base G +TOT-Ú ARTIFICIAL (NOU PAQUET DE FERM)
- 0 + 5cm. AC16 s/c/s CAPA DE RODADURA EN FALCA DE TRANSICIÓ
- TRACTAMENT DE 20 cm. TOT- Ú ARTIFICIAL (ADEQUACIÓ RESERVA CAMÍ DEL CALVARI)

LLEGGENDA DRENATGE

- CUNETA DE FORMIGÓ TRANSITABLE DE 120cm.
- CANAL METÀL·LIC DE 20cm. D'AMPLE AMB REIXA DESMUNTABLE (SENSE CONNEXIÓ A CLAVEGUERAM)
- REIXA DE DRENATGE DE 20 cm. D'AMPLE (CONNECTADA A CLAVEGUERAM EXISTENT)

Aquest document està en fase de pre-registració al sistema de gestió documental de 'Diputació de Tarragona'. Fins que no es presenti al registre d'entrada de documents de la Seu Electrònica no se'n podran generar còpies autèntiques segons la Llei 39/2015 LPAC.

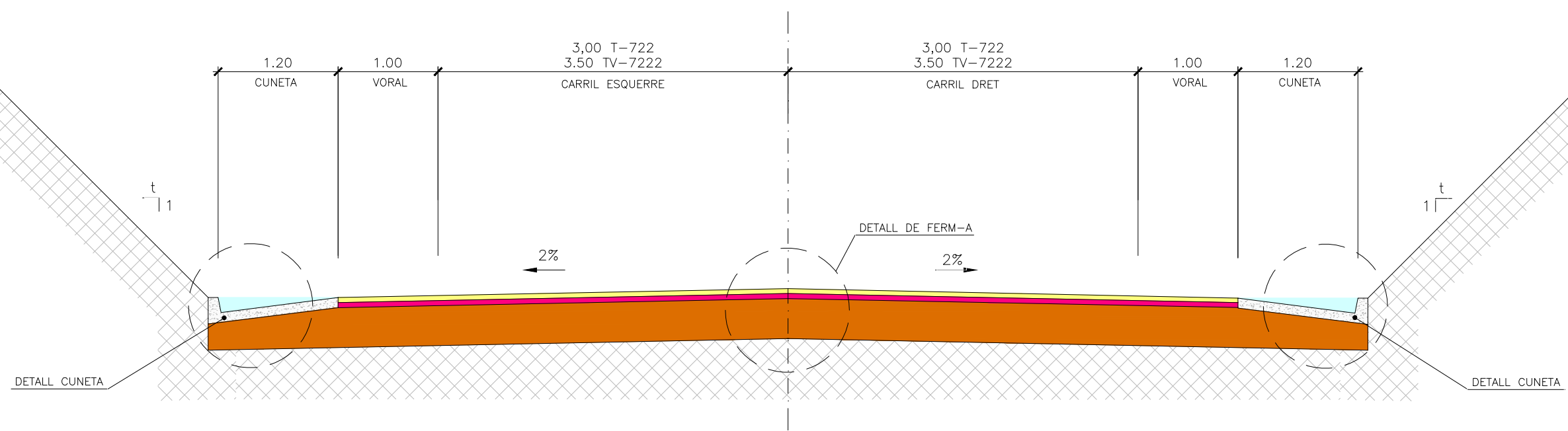


LLEGGENDA PAVIMENTS	
	VORADA DE GRANIT
	VORADA REMUNTABLE AMERICANA ESTRIADA DE 25x13x50cm. PINTADA EN BLANC I VERMELL
	VORADA JARDÍ TIPUS P-2 DE 20x8x100cm
	RIGOLA BLANCA DE 20x20x8cm.
	PAVIMENT ILLETES. FORMIGÓ HM-20 PINTAT AMB COLOR GRIS RAL 7042.
	VORERA DE PANOT DE 9 PASTILLES 20x20x4cm.
	VORERA DE PANOT DE 9 PASTILLES DE 20x20x8cm. (ZONA ACCESSOS GUALS PARKINGS)
	PAVIMENT TÀCTIL INDICADOR D'ADVERTÈNCIA DE PERILL DE 20x20x4cm.
	PAVIMENT TÀCTIL INDICADOR DIRECCIONAL DE 20x20x4cm.
	PAVIMENT DE LLAMBORDÍ VERMELL GORGUERA REMUNTABLE ROTONDA
	SUPERFÍCIE VEGETAL (PARTERRE ROTONDA)
	SUPERFÍCIE VEGETAL (TALUSSOS)
	SUPERFÍCIE DE SAULÓ

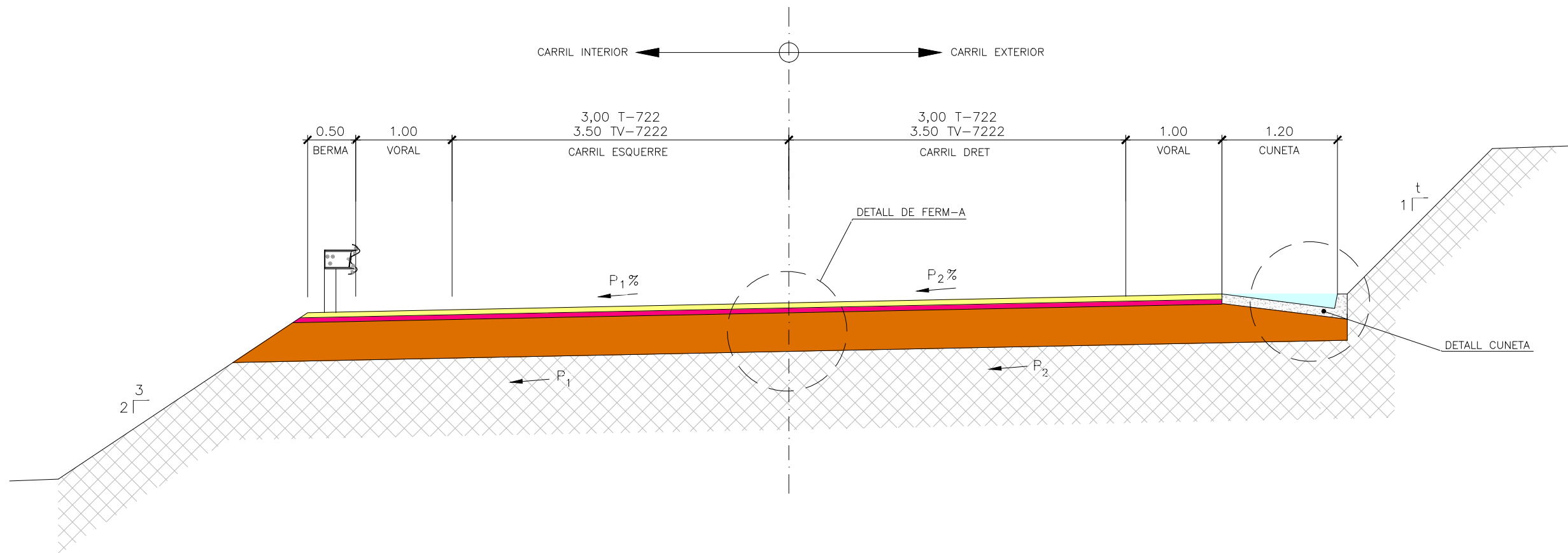
LLEGGENDA FERMS	
	5cm. AC16 s^TS SOBRE PAQUET DE FERM EXISTENT (PREVI FRESSAT ALS PUNTS NECESARIS)
	5cm AC16 surf S + MÍNIM 5cm AC22 bin S SOBRE PAQUET DE FERM EXISTENT (PREVI FRESSAT ALS PUNTS NECESARIS)
	5cm AC16 s^TS + 7cm AC22 bin S MÍNIM 7cm AC22 base G SOBRE PAQUET DE FERM EXISTENT (PREVI FRESSAT ALS PUNTS NECESARIS)
	5cm. AC16 s^TS + 7cm AC22 bin G +TOT-Ú ARTIFICIAL (NOU PAQUET DE FERM)
	0 + 5cm. AC16 s^TS CAPA DE RODADURA EN FALÇA DE TRANSICIÓ
	TRACTAMENT DE 20 cm. TOT-Ú ARTIFICIAL (ADEQUACIÓ RESERVA CAMÍ DEL CALVARI)

LLEGGENDA DRENATGE	
	CUNETA DE FORMIGÓ TRANSITABLE DE 120cm.

SECCIÓ EN RECTA
ESCALA A1 1:25 / A3 1:50

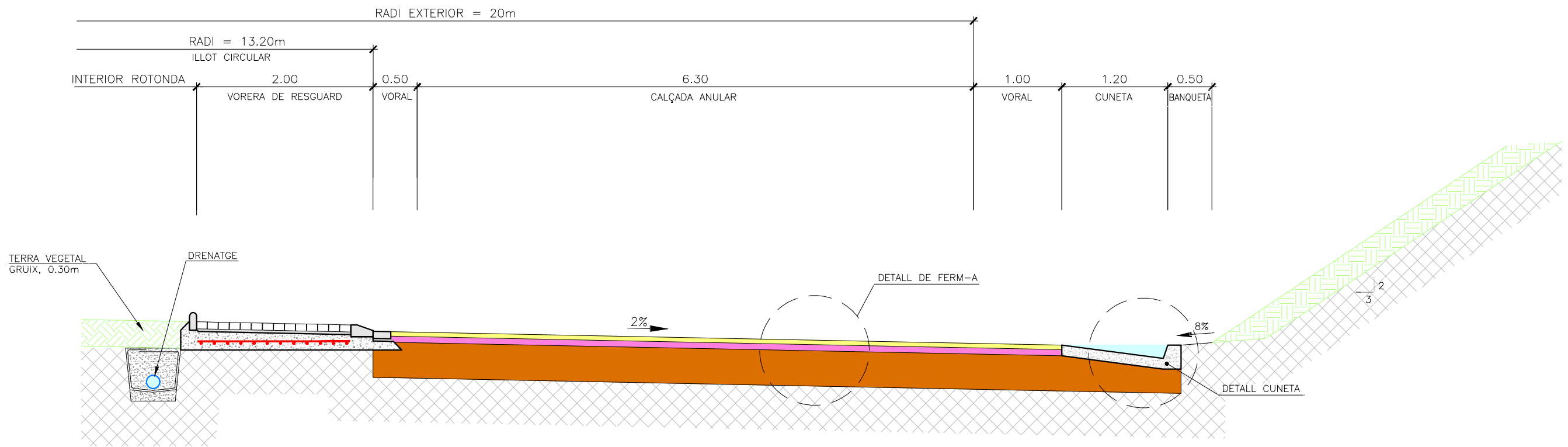


SECCIÓ EN CORBA
ESCALA A1 1:25 / A3 1:50

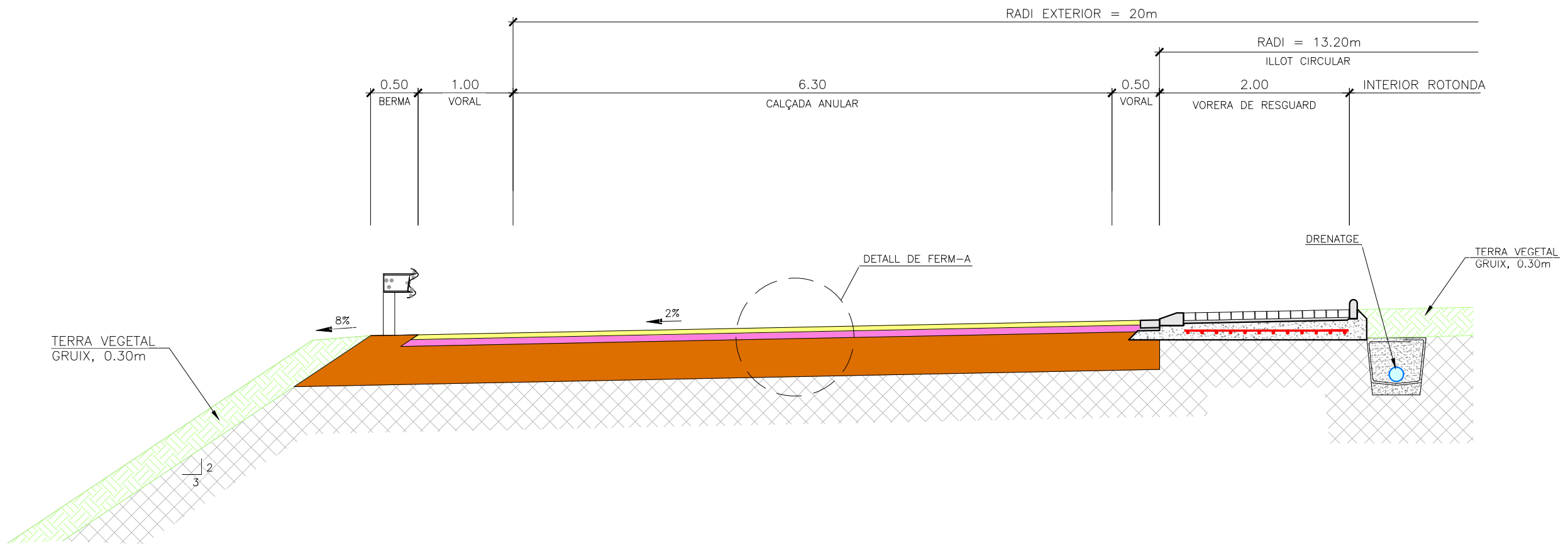


Aquest document està en fase de pre-registrat al sistema de gestió documental de 'Diputació de Tarragona'. Fins que no es presenti al registre d'entrada de documents de la Seu Electrònica no se'n podran generar còpies autèntiques segons la Llei 39/2015 LPAC.

SECCIÓ TIPUS ROTONDA EN DESMUNT
 ESCALA A1 1:25 / A3 1:50

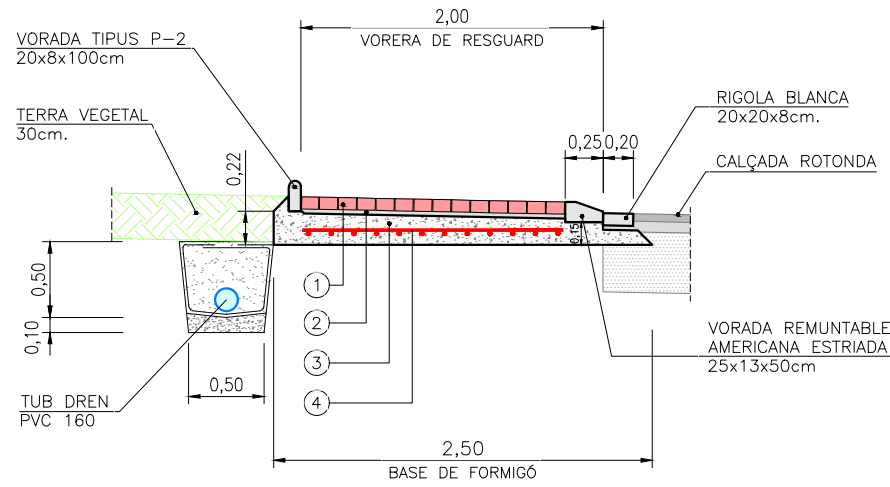


SECCIÓ TIPUS ROTONDA EN TERRAPLÉ
 ESCALA A1 1:25 / A3 1:50



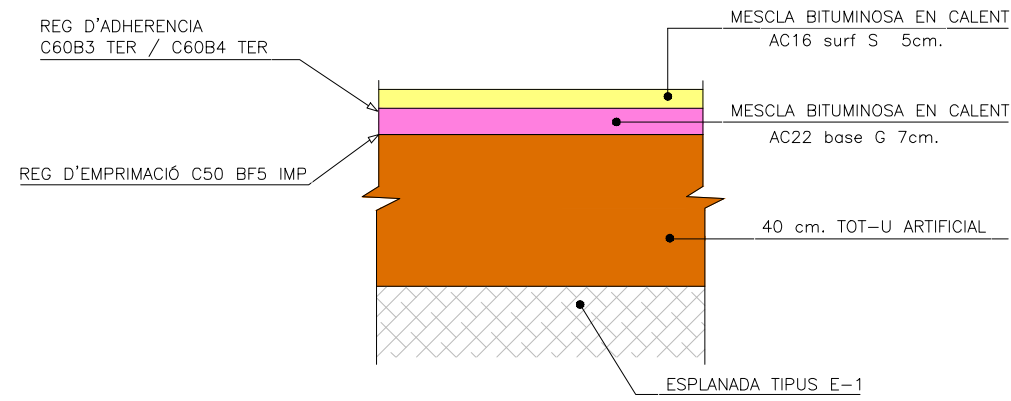
Aquest document està en fase de pre-registrat al sistema de gestió documental de 'Diputació de Tarragona'. Fins que no es presenti al registre d'entrada de documents de la Seu Electrònica no se'n podran generar còpies autèntiques segons la Llei 39/2015 IPAC.

DETALL VORERA DE RESGUARD
ESCALA A1 1:25 / A3 1:50

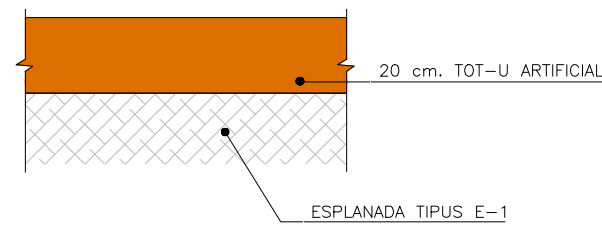


- ① LLAMBORDÍ VERMELL, GRUIX 8cm
- ② MORTER M-10, GRUIX 3cm
- ③ FORMIGÓ EN MASSA HM-20, GRUIX 15cm
- ④ MALLA ELECTROSOLDADA B500 T DE # 200x200xø8mm.

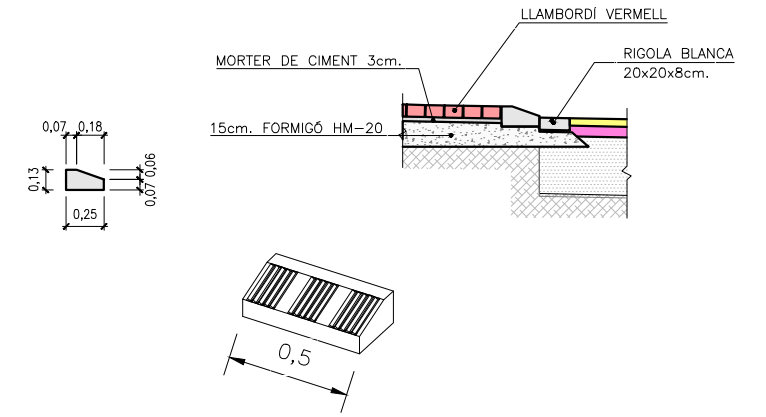
ROTONDA I TRAM D'ENTRONCAMENT
DETALL DE FERM-A
ESCALA A1 1:10 / A3 1:20



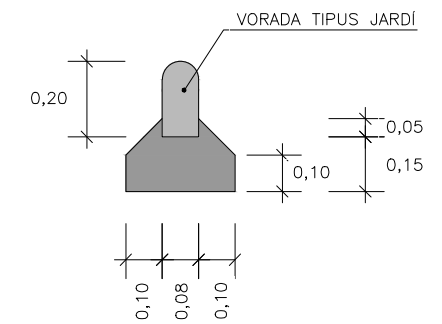
DETALL FERM
CAMÍ DEL CALVARI
ESCALA A1 1:10 / A3 1:20



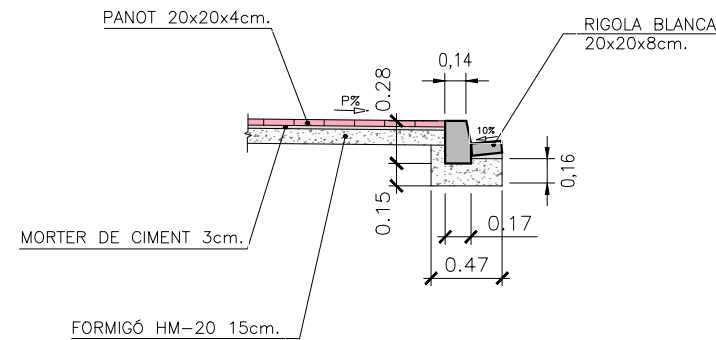
DETALL VORADA REMUNTABLE TIPUS ILLETES
ESCALA A1 1:20 / A3 1:40



VORADA TIPUS P-2 JARDINER
ESCALA A1 1:10 / A3 1:20

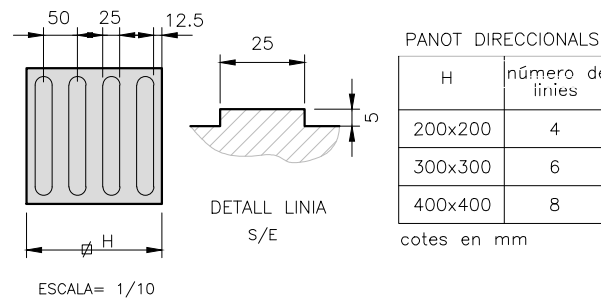


DETALL VORADA TIPUS T-3
ESCALA A1 1:25 / A3 1:50



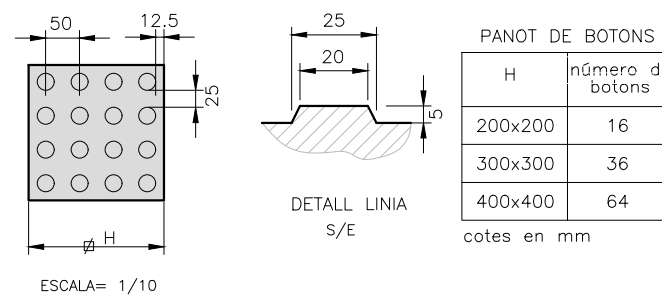
PAVIMENT TÀCTIL INDICADOR DIRECCIONAL

S/UNE 127029
COLOR CONTRAST CROMÀTIC AMB LA RESTA DEL PAVIMENT A DEFINIR PER LA D.F.

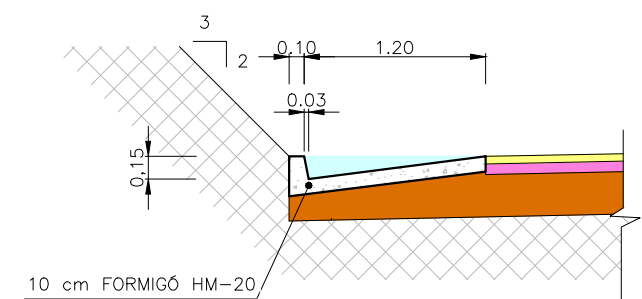


PAVIMENT TÀCTIL INDICADOR D'ADVERTÈNCIA O PROXIMITAT DE PERILL

S/UNE 127029
COLOR CONTRAST CROMÀTIC AMB LA RESTA DEL PAVIMENT A DEFINIR PER LA D.F.

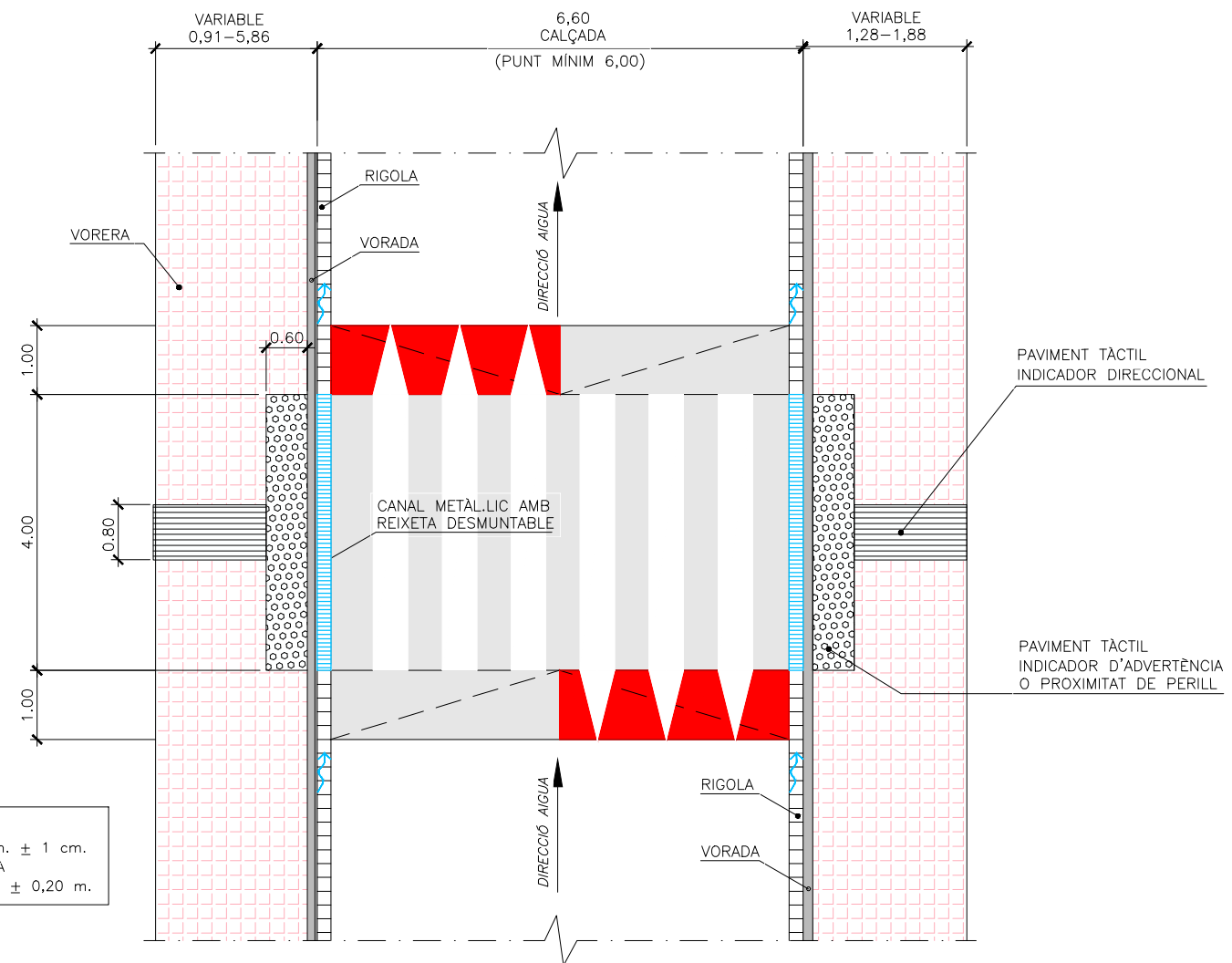


DETALL CUNETA REDUÏDA
ESCALA = 1/40



PLANTA DE PAS DE VIANANTS DE RESSALT

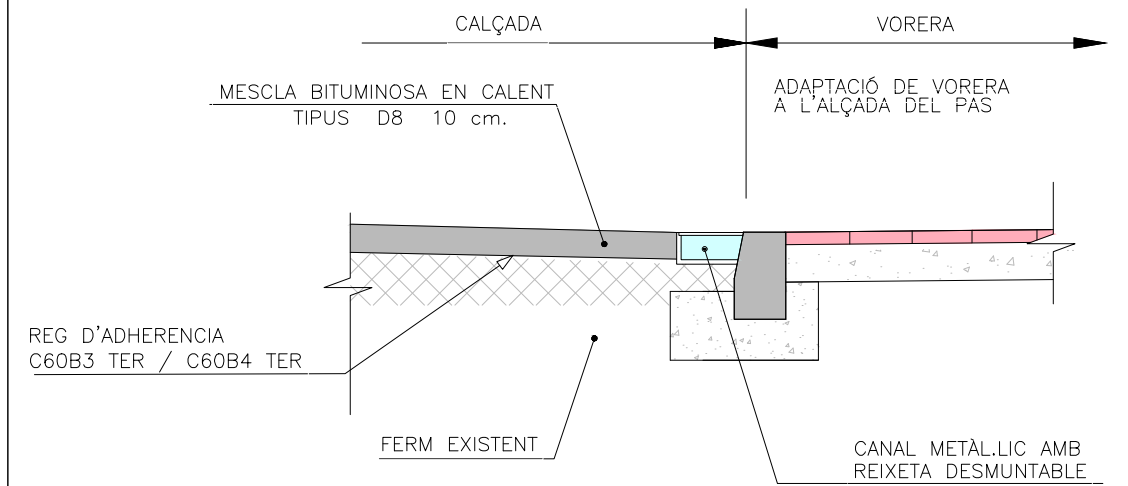
ESCALA A1 1:50 / A3 1:100



TOLERÀNCIES
 ALÇADA: 10 cm. ± 1 cm.
 LONGITUD ZONA: 4 m. ± 0,20 m.

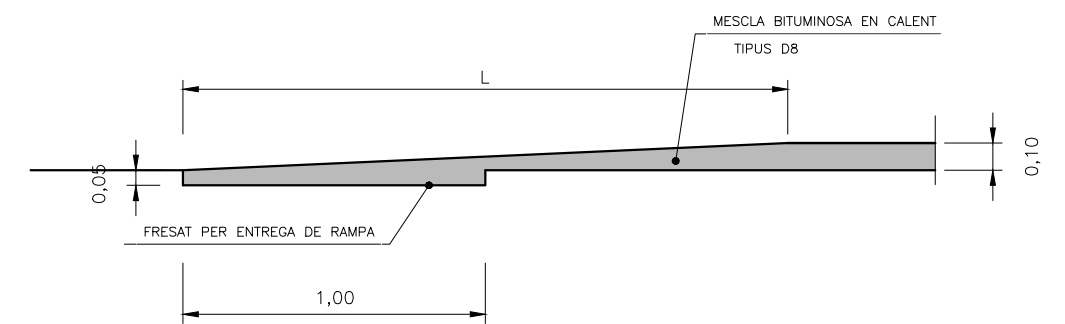
DETALL "E"

ESCALA A1 1:12,5 / A3 1:25



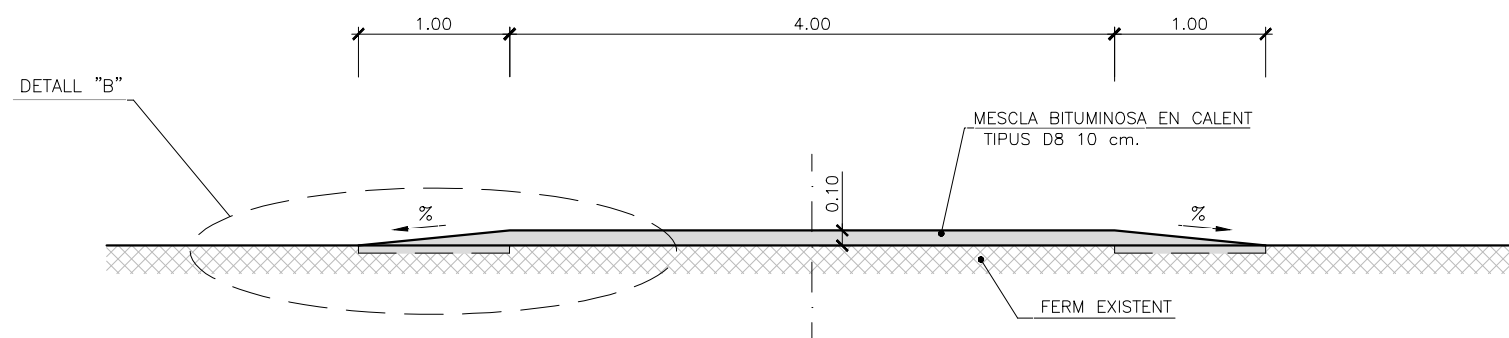
DETALL "B"

ESCALA A1 1:12,5 / A3 1:25



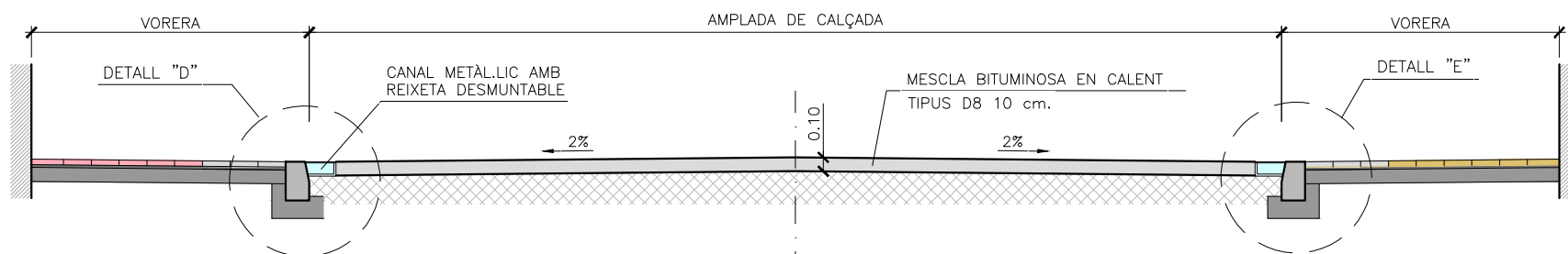
SECCIÓ LONGITUDINAL DE PAS DE VIANANTS DE RESSALT

ESCALA A1 1:25 / A3 1:50



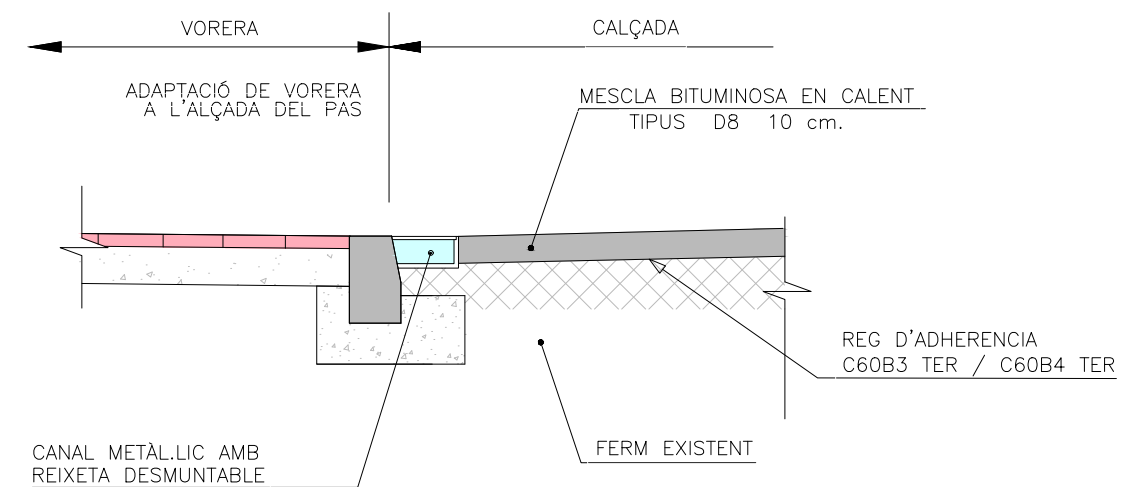
SECCIÓ TRANSVERSAL DE PAS DE VIANANTS DE RESSALT

ESCALA A1 1:25 / A3 1:50

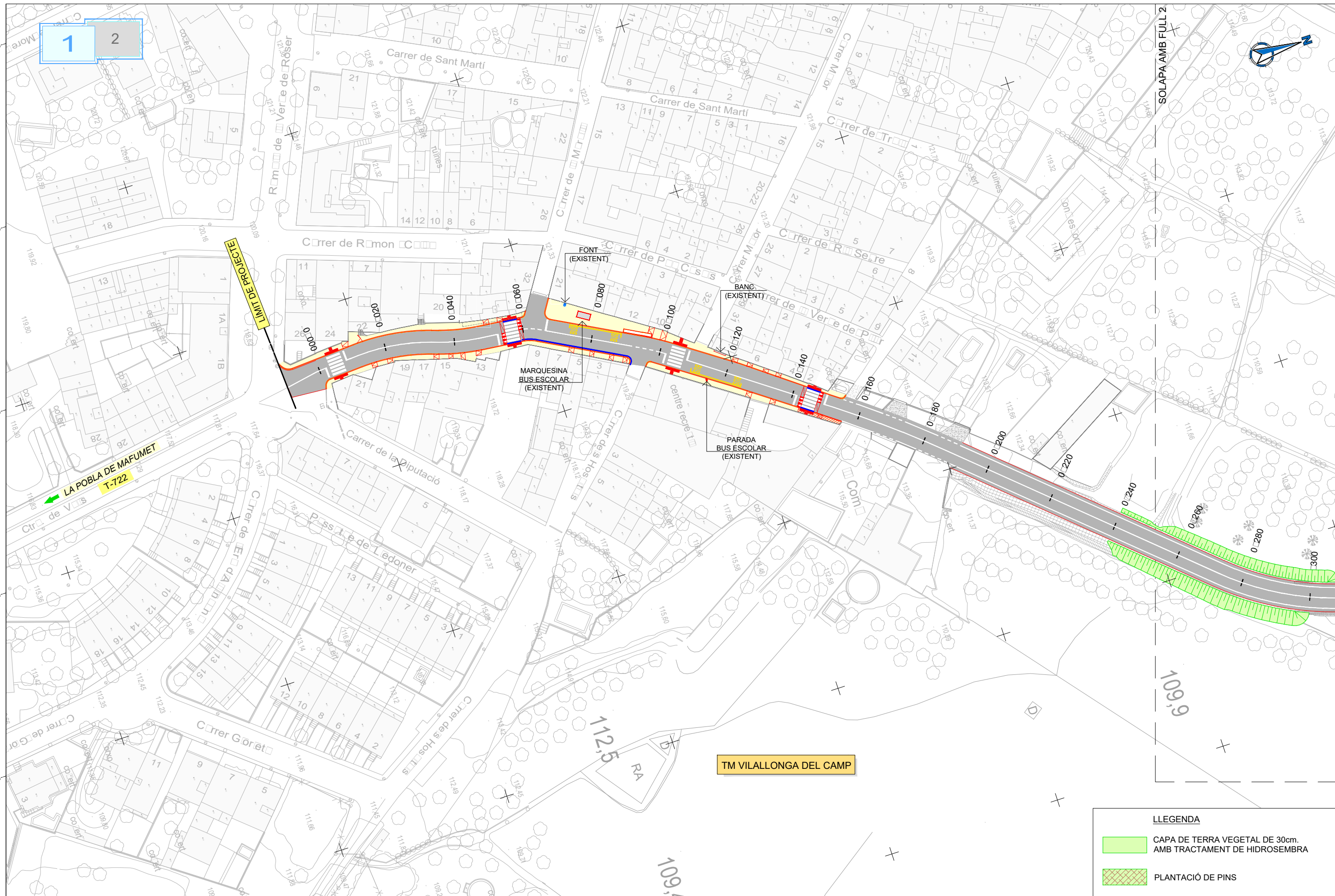


DETALL "D"

ESCALA A1 1:12,5 / A3 1:25



Aquest document està en fase de pre-registrat al sistema de gestió documental de 'Diputació de Tarragona'. Fins que no es presenti al registre d'entrada de la Seu Electrònica no se'n podran generar còpies autèntiques segons la Llei 39/2015 LPAC.

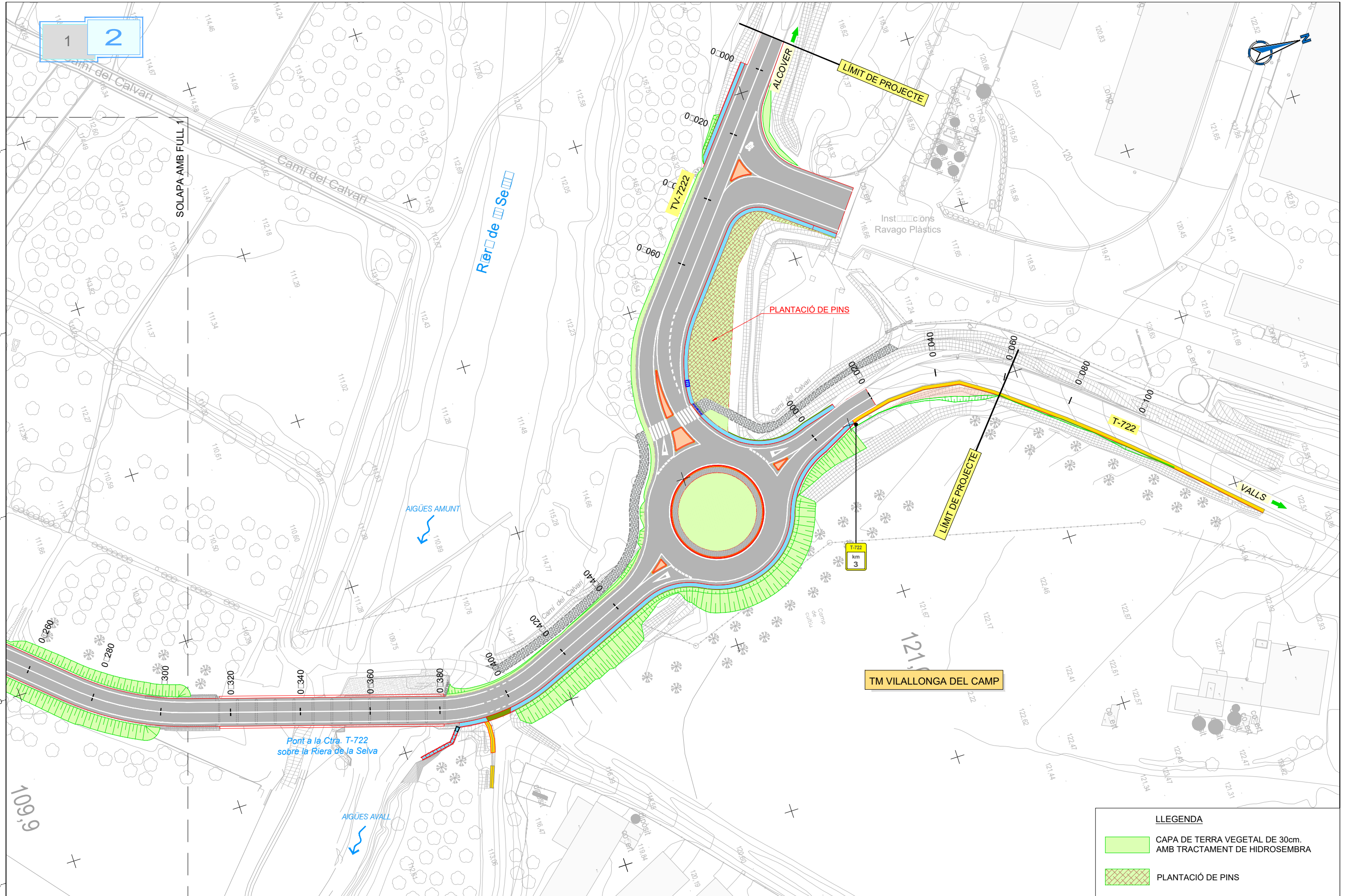


LLEENDA

	CAPA DE TERRA VEGETAL DE 30cm. AMB TRACTAMENT DE HIDROSEMBRA
	PLANTACIÓ DE PINS

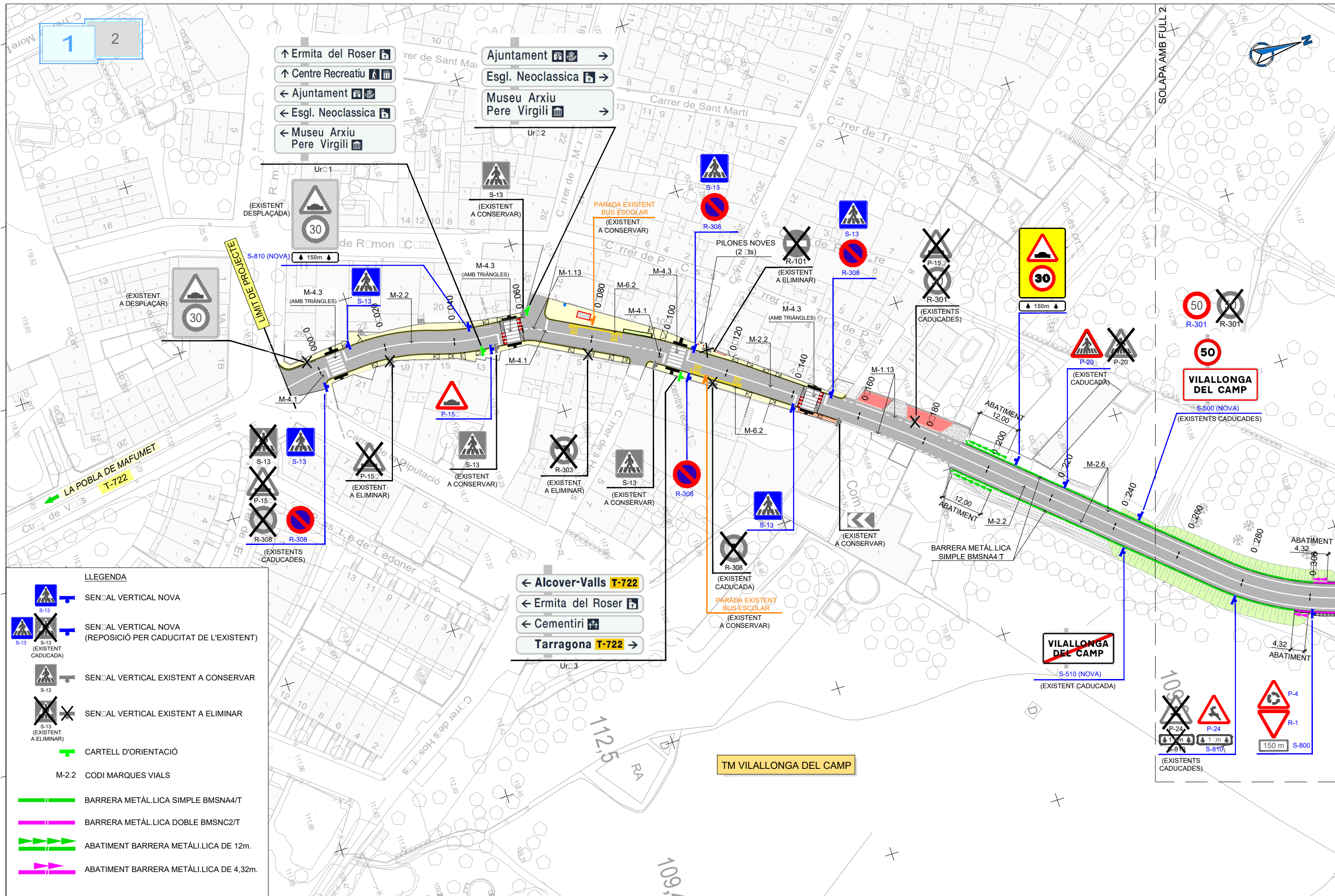
<p>DIPUTACIÓ DE TARRAGONA SERVEI D'ASSISTÈNCIA AL TERRITORI</p>	<p>CLAU P-06/2020</p>	<p>TÍTOL DEL PROJECTE PROJECTE CONSTRUCTIU DE ROTONDA A LA INTERSECCIÓ ENTRE LES CARRETERES T-722 I LA TV-7222 A VILALLONGA DEL CAMP</p>	<p>DATA JUNY 2020</p>	<p>EL CAP DE L'ÀREA DEL S.A.T. L'ENGINYER DE CAMINS, CANALS I PORTS JAUME VIDAL GONZÁLEZ</p>	<p>EL CAP DE SERVEI DE PROJECTES I OBRES L'ENGINYER CIVIL CARLOS LOZANO SÁNCHEZ</p>	<p>ESCALES A1 = 1/500 A3 = 1/1.000</p>	<p>TÍTOL DEL PLANOL MESURES CORRECTORES PLANTES GENERALS</p>	<p>PLANOL NÚM. 15</p>	<p>FULL 1 DE 2</p>
	<p>14:09:12 i 14:14:56</p>								

Aquest document està en fase de pre-registrat al sistema de gestió documental de 'Diputació de Tarragona'. Fins que no es presenti al registre d'entrada de documents de la Seu Electrònica no se'n podran generar còpies autèntiques segons la Llei 39/2015 LPAC.



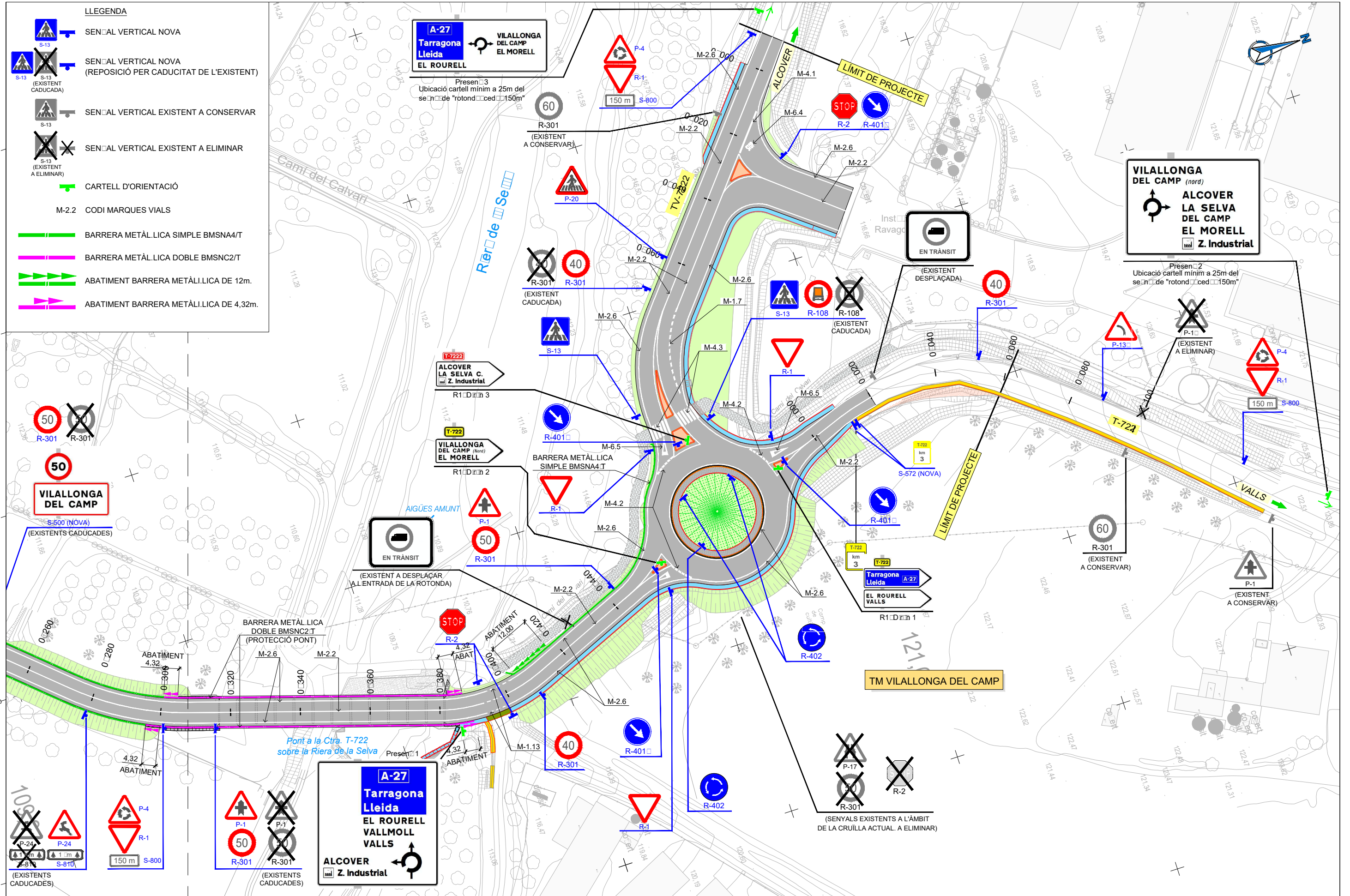
LLEGGENDA	
	CAPA DE TERRA VEGETAL DE 30cm. AMB TRACTAMENT DE HIDROSEMBRA
	PLANTACIÓ DE PINS

Aquest document està en fase de pre-registrat al sistema de gestió documental de 'Diputació de Tarragona'. Fins que no es presenti al registre d'entrada de documents de la Seu Electrònica no se'n podran generar còpies autèntiques segons la Llei 39/2015 LPAC.



DIPUTACIÓ DE TARRAGONA SERVEI D'ASSISTÈNCIA AL TERRITORI	CLAU P-06/2020	TÍTOL DEL PROJECTE PROJECTE CONSTRUCTIU DE ROTONDA A LA INTERSECCIÓ ENTRE LES CARRETERES T-722 I LA TV-7222 A VILALLONGA DEL CAMP	DATA JUNY 2020	EL CAP DE L'ÀREA DEL S.A.T. L'ENGINYER DE CAMINS, CANALS I PORTS JAUME VIDAL GONZÁLEZ	EL CAP DE SERVEI DE PROJECTES I OBRES L'ENGINYER CIVIL CARLOS LOZANO SÁNCHEZ	ESCALES A1 □ 1:500 A3 □ 1:1.000	TÍTOL DEL PLANOL SENYALITZACIÓ PLANTES GENERALS	PLANOL N.ºM. 16.A	FULL 1 DE 2
	SÍMBOLETS ELECTROTECNOLÒGICS: Carlos Lozano Sánchez - 09/07/2020 a les 14:09:12 i Jaume Vidal González - DNI: 11111111 el dia 09/07/2020 a les 14:14:56								

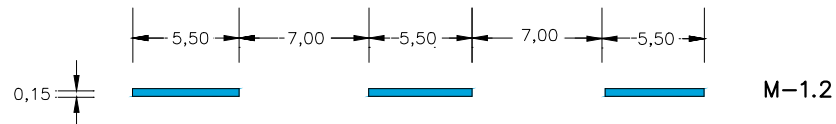
Aquest document està en fase de pre-registració al sistema de gestió documental de 'Diputació de Tarragona'. Fins que no es presenti al registre d'entrada de documents de la Seu Electrònica no se'n podran generar còpies autèntiques segons la Llei 39/2015 LPAC.



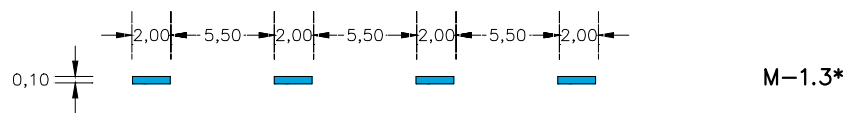
DIPUTACIÓ DE TARRAGONA SERVEI D'ASSISTÈNCIA AL TERRITORI	CLAU P-06/2020	TÍTOL DEL PROJECTE PROJECTE CONSTRUCTIU DE ROTONDA A LA INTERSECCIÓ ENTRE LES CARRETERES T-722 I LA TV-7222 A VILALLONGA DEL CAMP	DATA JUNY 2020	EL CAP DE L'ÀREA DEL S.A.T. L'ENGINYER DE CAMINS, CANALS I PORTS JAUME VIDAL GONZÁLEZ	EL CAP DE SERVEI DE PROJECTES I OBRES L'ENGINYER CIVIL CARLOS LOZANO SÁNCHEZ	ESCALES A1 □ 1:500 A3 □ 1:1.000	TÍTOL DEL PLANOL SENYALITZACIÓ PLANTES GENERALS	PLANOL N.ºM. 16.A	FULL 2 DE 2
	<small>SIGNAT ELECTRÒNICAMENT PER CARLOS LOZANO SANCHEZ - DNI: 31.111.111-1111 el dia 09/07/2020 a les 14:09:12 i JAUME VIDAL GONZALEZ - DNI: 31.111.111-1111 el dia 09/07/2020 a les 14:14:56</small>								

MARQUES LONGITUDINALS DISCONTINUES

SEPARACIÓ DE CARRILS NORMALS

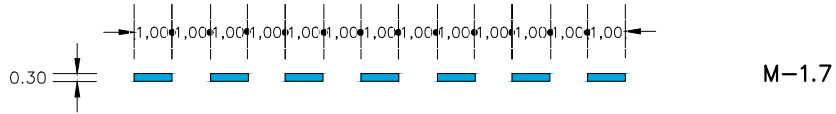


M-1.2



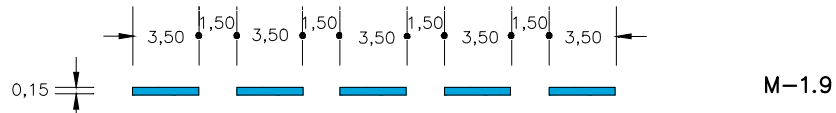
M-1.3*

SEPARACIÓ DE CARRILS DE CANVI DE VELOCITAT

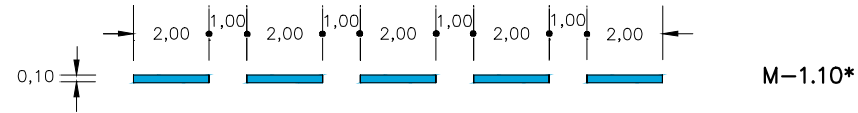


M-1.7

PREAVÍS DE MARCA CONTINUA O DE PERILL



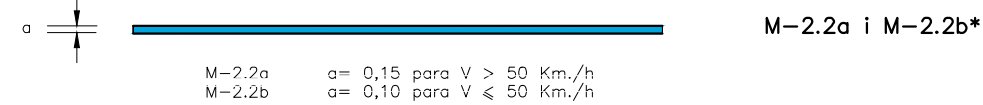
M-1.9



M-1.10*

MARQUES LONGITUDINALS CONTINUES

PROHIBICIÓ D'AVANÇAMENT



M-2.2a i M-2.2b*

M-2.2a a = 0,15 para V > 50 Km./h
M-2.2b a = 0,10 para V ≤ 50 Km./h

SEPARACIÓ DE CARRILS D'ENTRADA O SORTIDA



M-2.4b

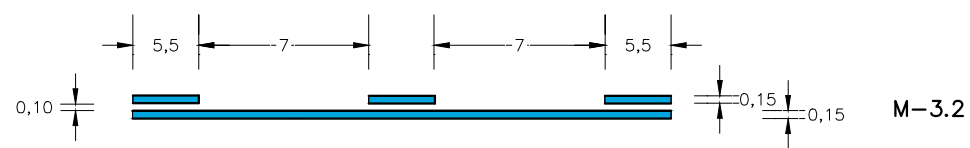
VORA DE CALÇADA



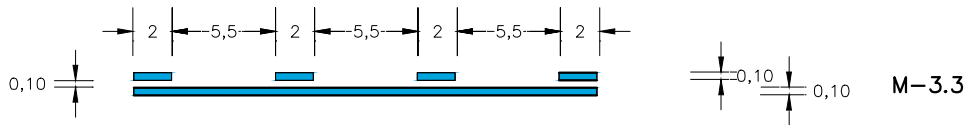
M-2.6 i M-2.7*

M-2.6 a = 0,15 para V > 50 Km./h
M-2.7 a = 0,10 para V ≤ 50 Km./h

MARQUES VIALS LONGITUDINALS CONTINUES ADOSSADES A DISCONTINUES



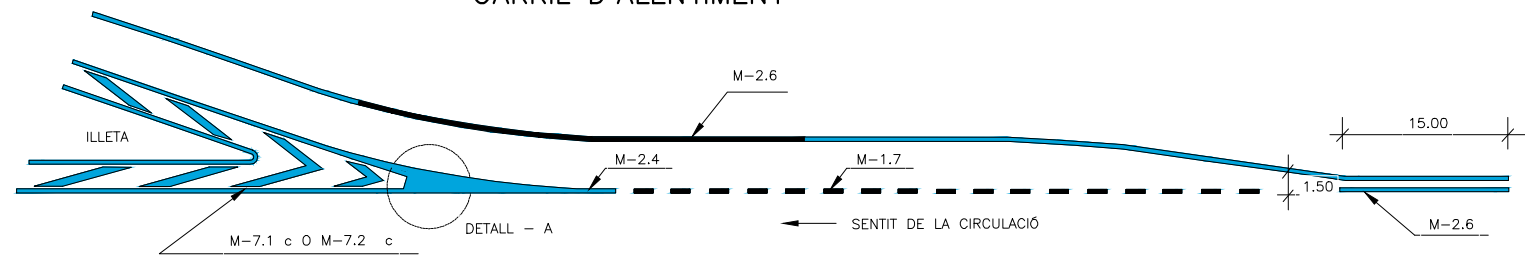
M-3.2



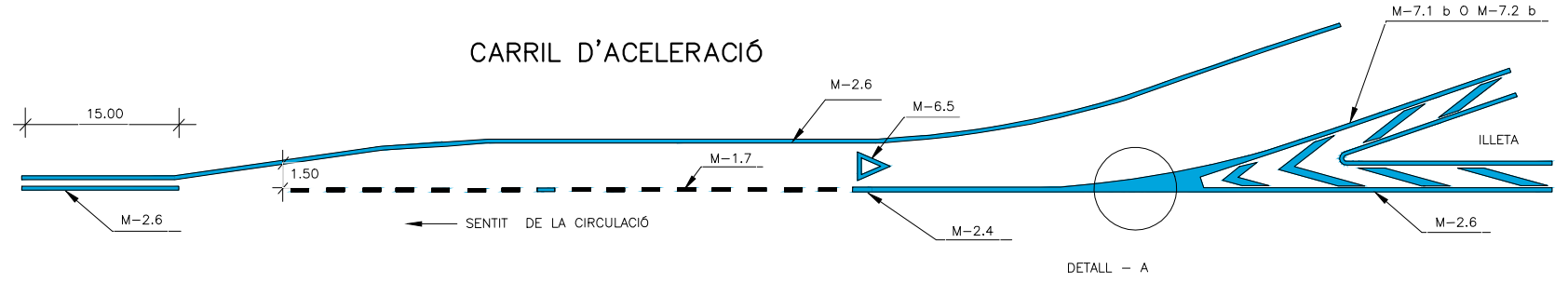
M-3.3

NOTA: EN EL EIX ES PINTARÀ LA LÍNIA CONTINUA

CARRIL D'ALENTIMENT

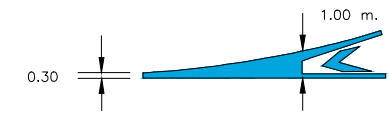


CARRIL D'ACELERACIÓ



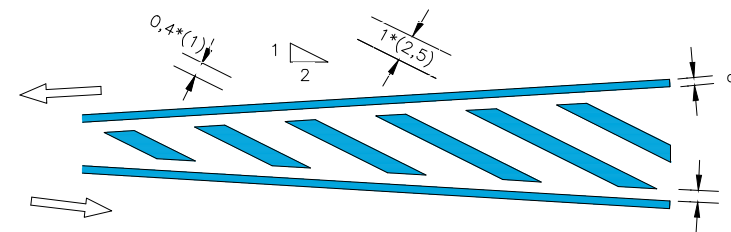
NOTA : LES MARQUES AMB * SON PER A VIES AMB V ≤ 50 Km/h

DETALL - A



ZONES DE NO CIRCULACIÓ

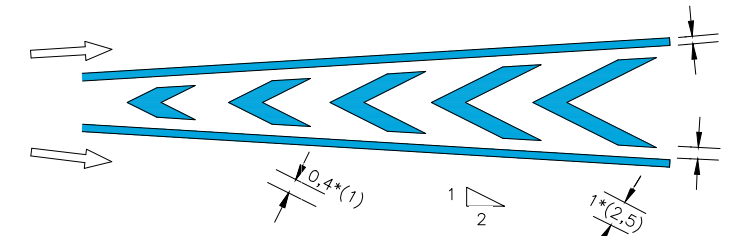
1. CIRCULACIÓ EN DOBLE SENTIT



M-7.1 A

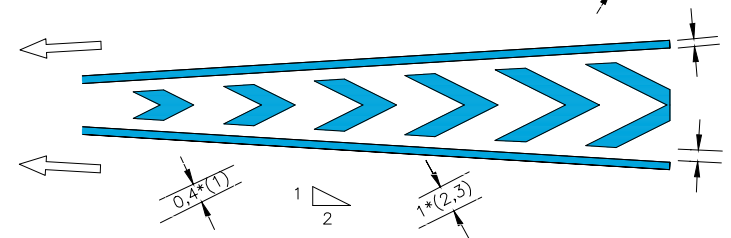
M-7.2 A*

1. CIRCULACIÓ EN SENTIT ÚNIC



M-7.1 B

M-7.2 B*



M-7.1 C

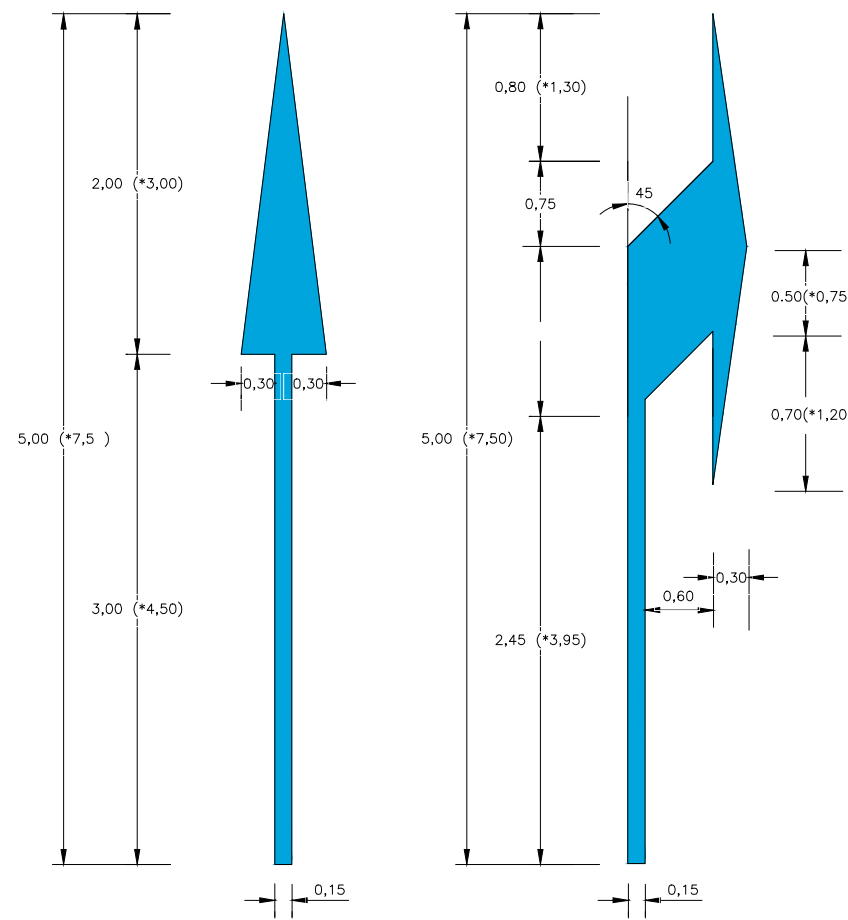
M-7.2 C*

a = 0,15 si V > 50 Km./h

a = 0,10 si V ≤ 50 Km./h

FLETXES

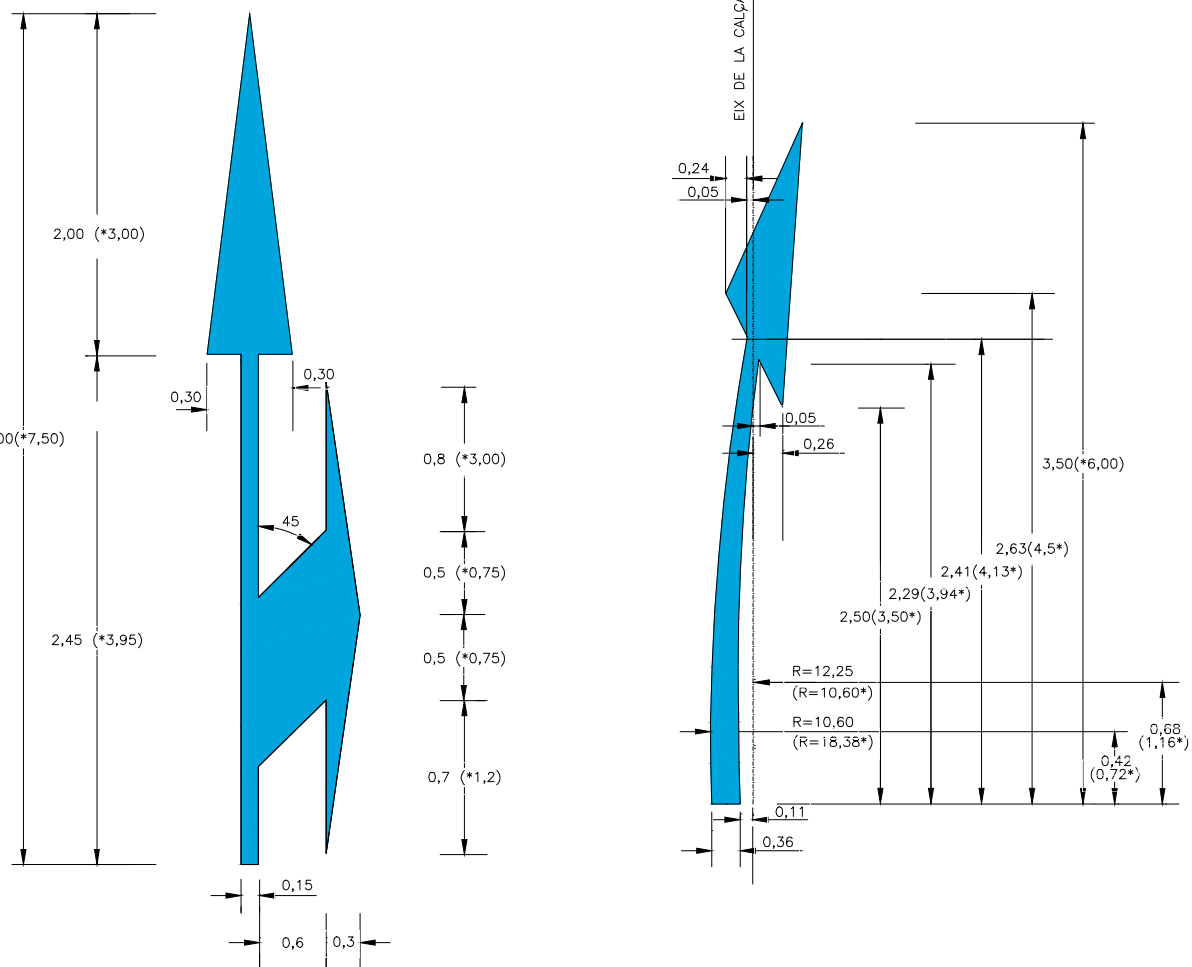
M-5.1 y M5.2



S = 1,20 m2 (*1,80 m2)

S = 1,548 m2 (*2,373 m2)

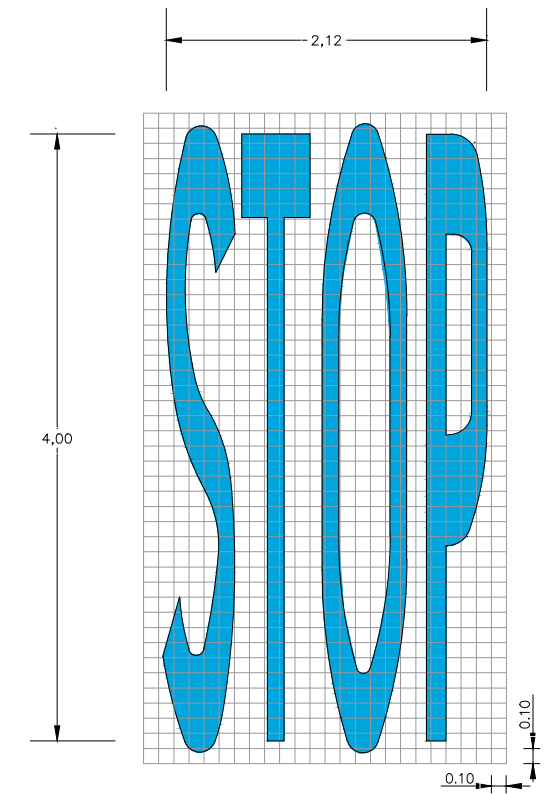
M-5.5 y M-5.6



S = 0,534 m2 (*1,547 m2)

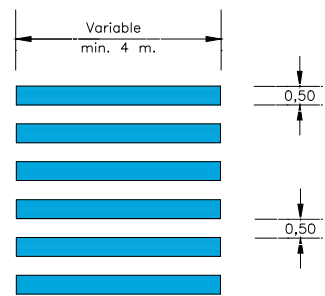
INSCRIPCIONS DE STOP

M-6.3

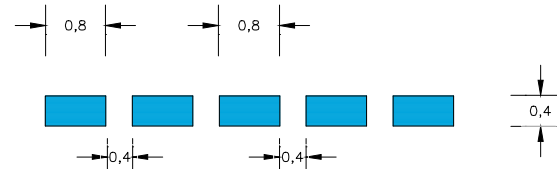


VIA AMB V > 50 Km/h
S = 3,18 m2

PAS DE VIANANTS
M-4.3



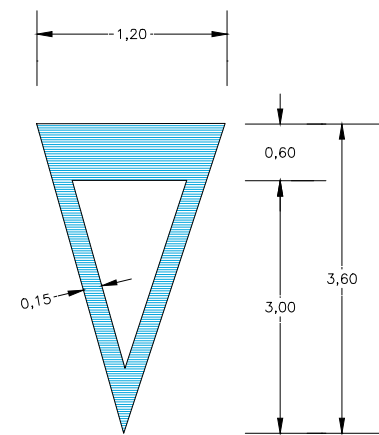
LÍNIA DE DONEU PAS
M-4.2



LÍNIA D'ATURADA
M-4.1

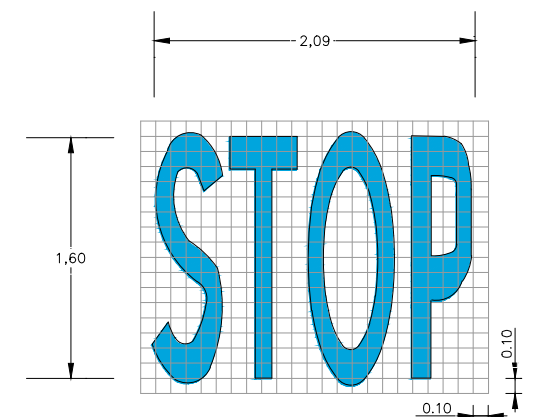


DONEU PAS
M-6.5



S = 1,434 m2

M-6.4

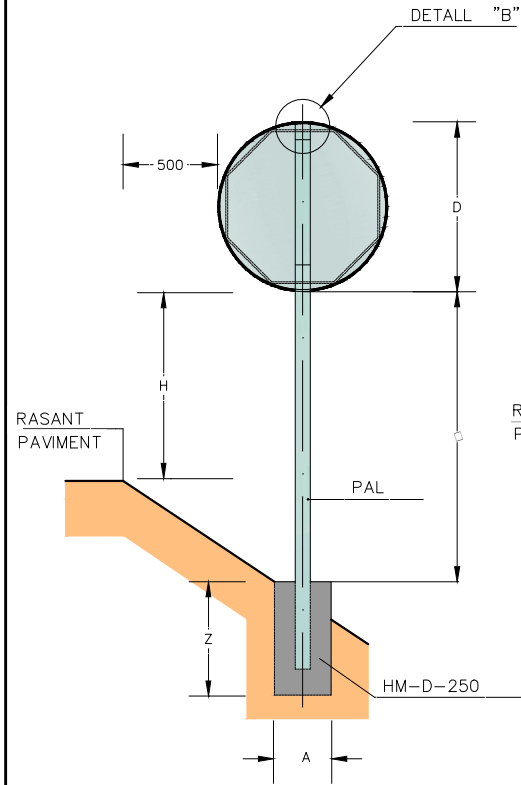


VIA AMB VM < 50 Km/h
S = 1,23 m2

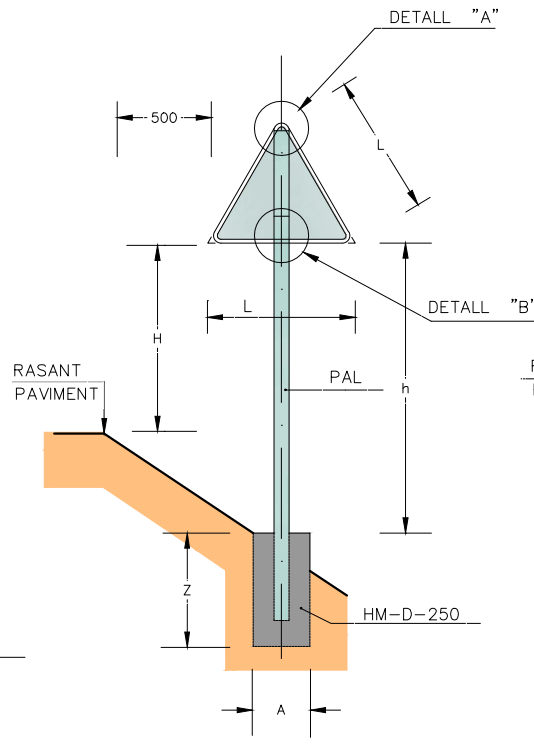
NOTA : LES COTES MARCADES AMB * SON PER A CARRETERES AMB V ≥ 50 Km./h.

Aquest document està en fase de pre-registració al sistema de gestió documental de 'Diputació de Tarragona'. Fins que no es presenti al registre d'entrada de documents de la Seu Electrònica no se'n podran generar còpies autèntiques segons la Llei 39/2015 LPAC.

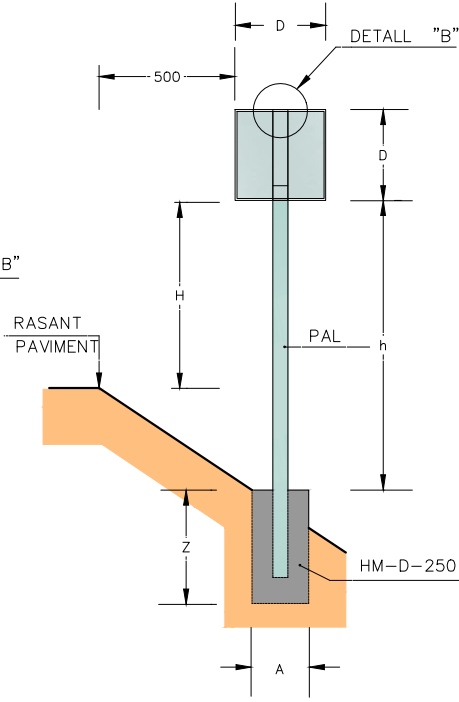
Aquest document està en fase de pre-registració al sistema de gestió documental de 'Diputació de Tarragona'. Fins que no es presenti al registre d'entrada de documents de la Seu Electrònica no se'n podran generar còpies autèntiques segons la Llei 39/2015 LPAC.



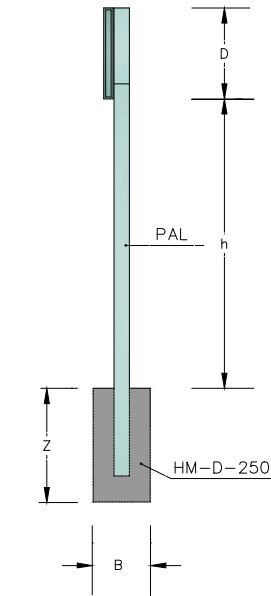
SENYAL CIRCULAR O OCTOGONAL
ESCALA = 1:20



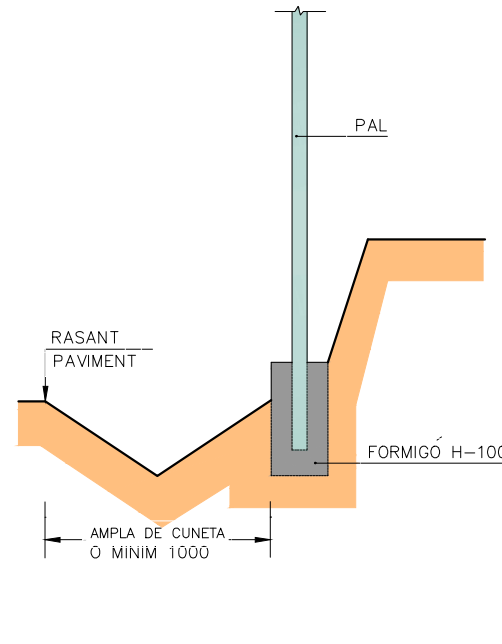
SENYAL TRIANGULAR
ESCALA = 1:20



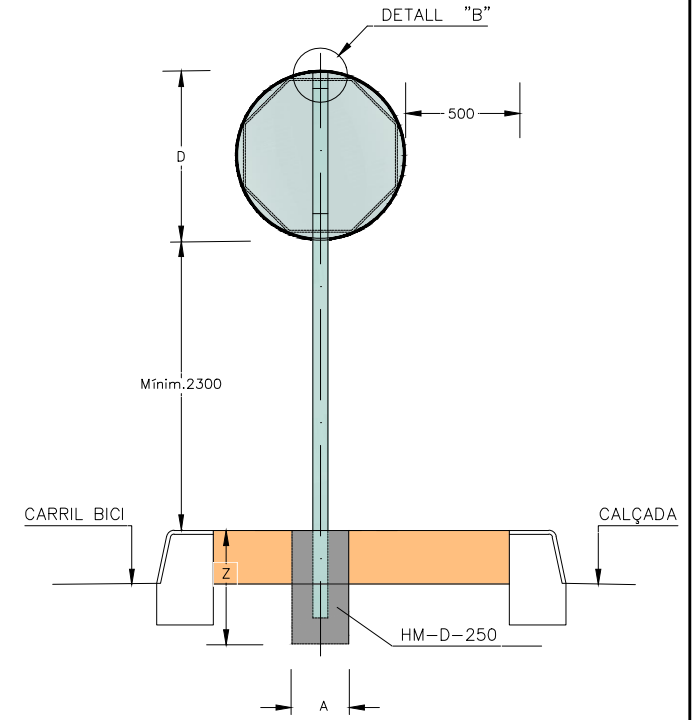
SENYAL QUADRANGULAR
ESCALA = 1:20



ALÇAT LATERAL
ESCALA = 1:20




SENYAL EN DESMUNT
ESCALA = 1:20



SENYAL EN MITJANA
ESCALA = 1:20

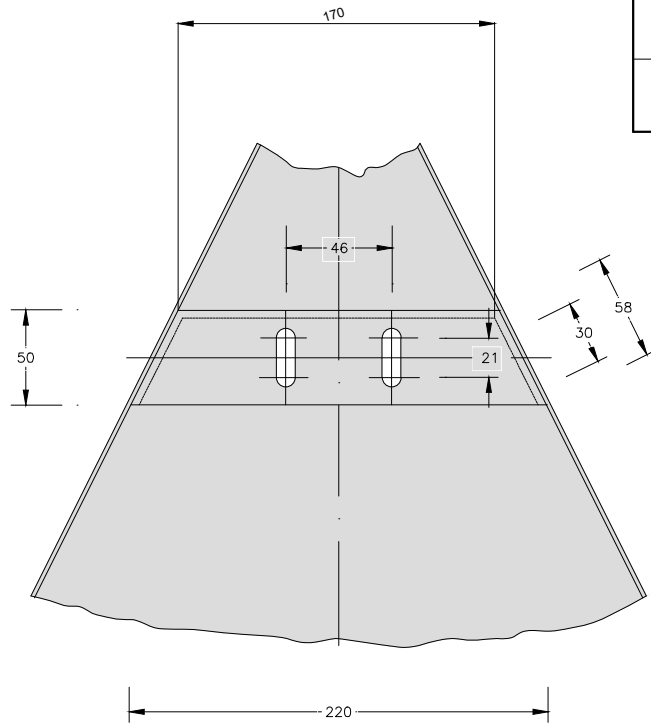
	AMB VORAL > 1,50			AMB VORAL < 1,50			AMB VORERA			
L	1350			900			900			
D	900			600			600			
H	1800			1500			2300			
PAL	h < 2100	100x50x3			80x40x2			-		
	h > 2100	100x60x3			80x40x3			80x40x3		
FONAMENT	A	B	Z	A	B	Z	A	B	Z	
	650	400	700	500	400	600	500	400	600	



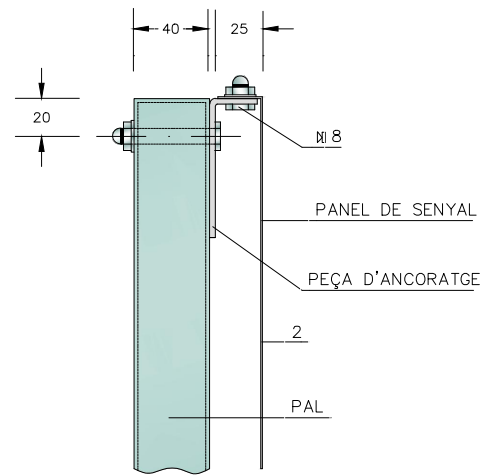
DIPUTACIÓ DE TARRAGONA
ESCALA = 1:1

DISTINTIU DE COLOR NEGRE QUE PORTARAN LES PLAQUES AL REVERS AMB LA DATA DE FABRICACIÓ I REFERÈNCIA DEL FABRICANT.

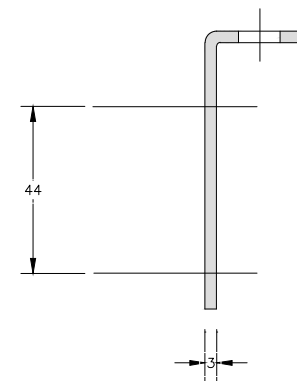
NOTES:
1-CADASCUNA DE LES DIMENSIONS SÓN DONADES EN MIL·LÍMETRES.
2-CADASCÓ DELS MATERIALS SÓN D'ACER GALVANITZAT, A NO SER QUE HI HAGI ALGUNA INDICACIÓ EN CONTRA.
3-L'ORLA DELS SENYALS SERAN EMBOTIDES.



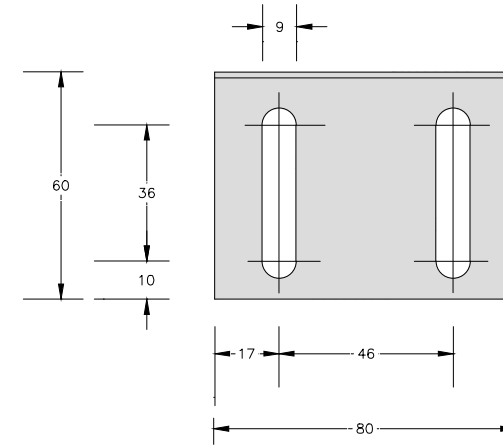
DETALL "A"
ESCALA = 1:2



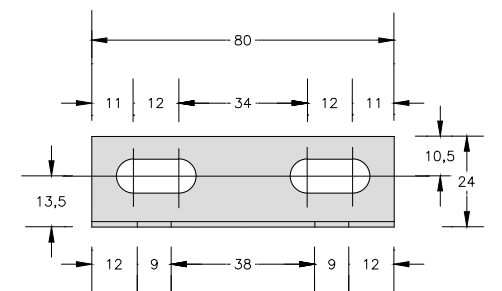
DETALL "B"
ESCALA = 1:2



PEÇA D'ANCORATGE-PERFIL
ESCALA = 1:1



PEÇA D'ANCORATGE-PLANTA
ESCALA = 1:1



PEÇA D'ANCORATGE-ALÇAT
ESCALA = 1:1



DIPUTACIÓ DE TARRAGONA
SERVEI D'ASSISTÈNCIA AL TERRITORI

CLAU
P-06/2020

TÍTOL DEL PROJECTE
PROJECTE CONSTRUCTIU DE ROTONDA A LA INTERSECCIÓ ENTRE LES CARRETERES T-722 I LA TV-7222 A VILALLONGA DEL CAMP

DATA
JUNY 2020

EL CAP DE L'ÀREA DEL S.A.T.
L'ENGINYER DE CAMINS,
CANALS I PORTS
JAUME VIDAL GONZÁLEZ

EL CAP DE SERVEI DE PROJECTES I OBRES
L'ENGINYER CIVIL
CARLOS LOZANO SÁNCHEZ

ESCALES
S/E

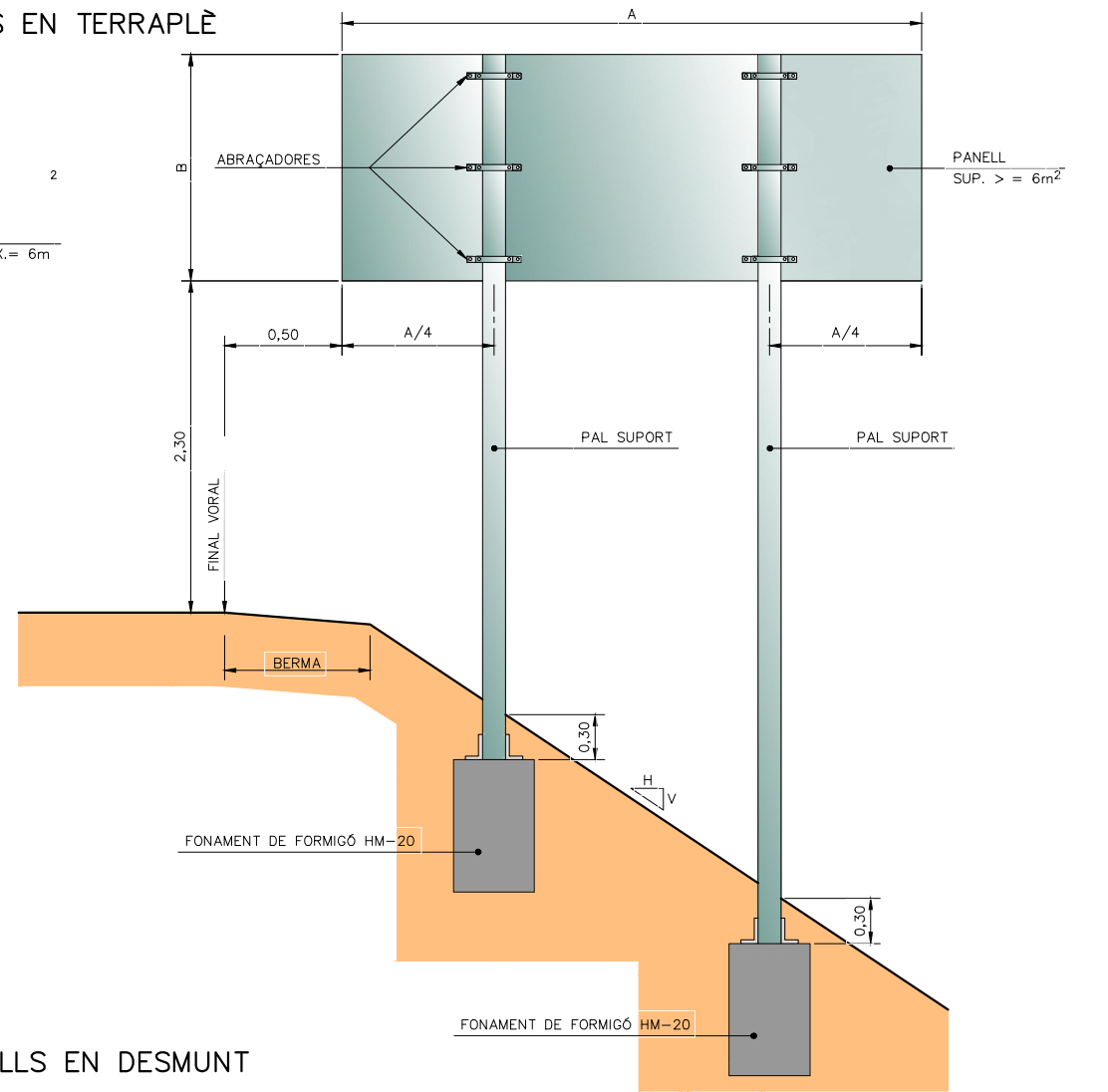
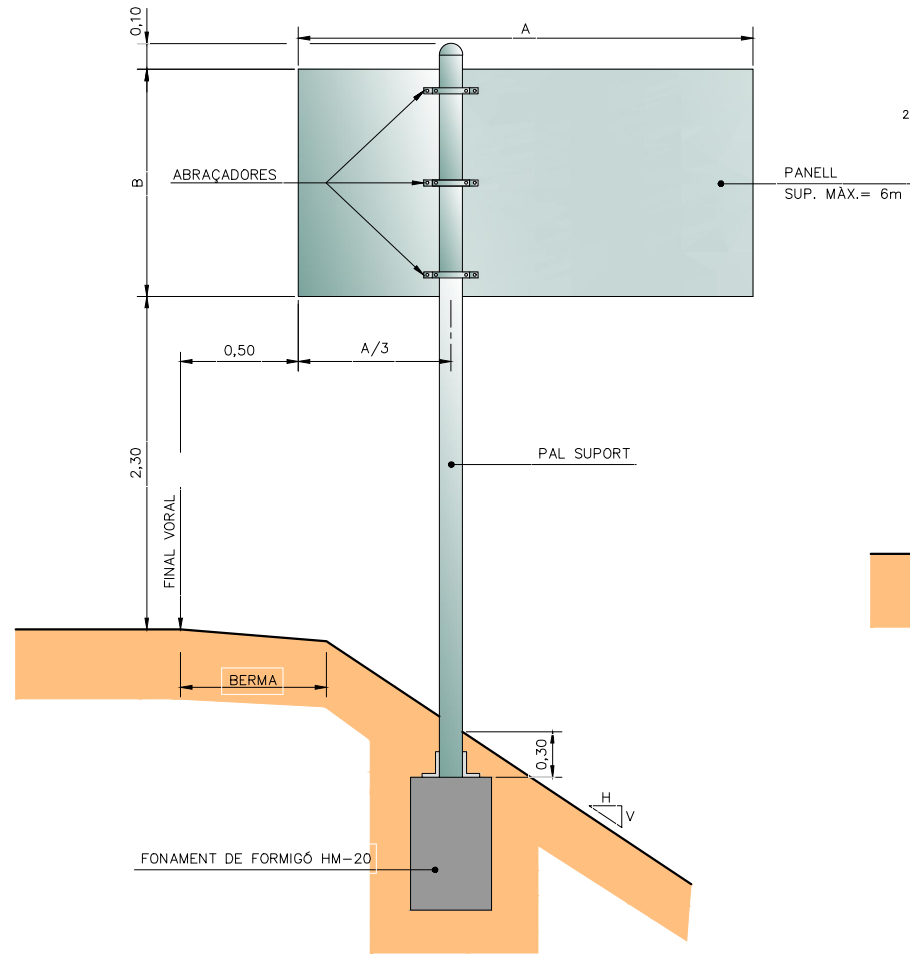
TÍTOL DEL PLANOL
SENYALITZACIÓ
DETALLS

PLÀNOL NÚM.
16.B

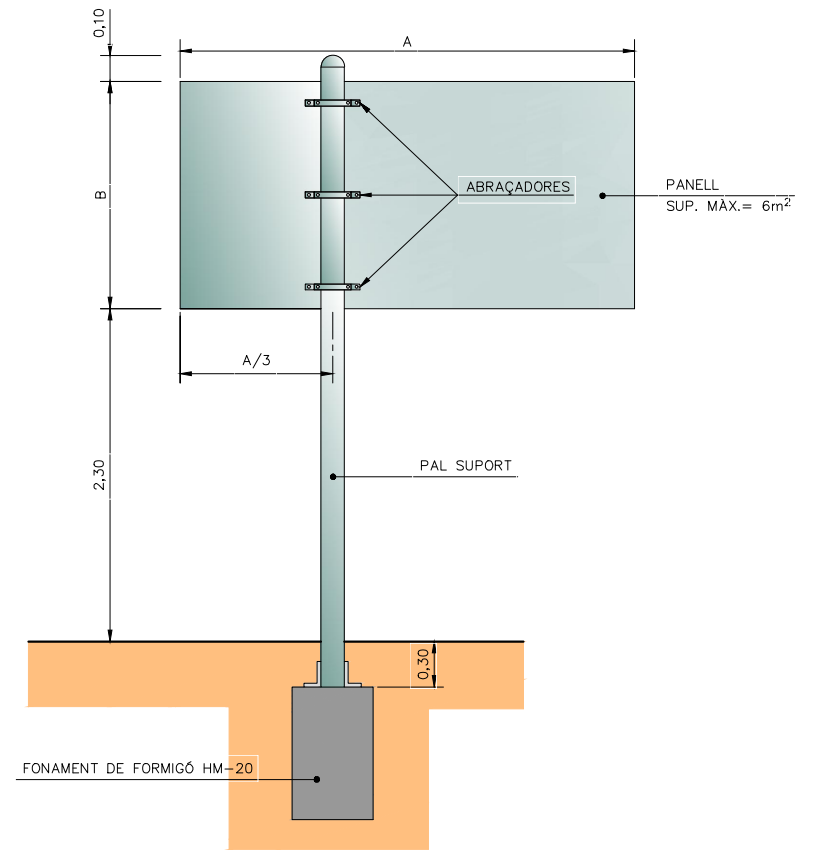
FULL
3 DE 13

Aquest document està en fase de pre-registrat al sistema de gestió documental de 'Diputació de Tarragona'. Fins que no es presenti al registre d'entrada de documents de la Seu Electrònica no se'n podran generar còpies autèntiques segons la Llei 39/2015 LPAC.

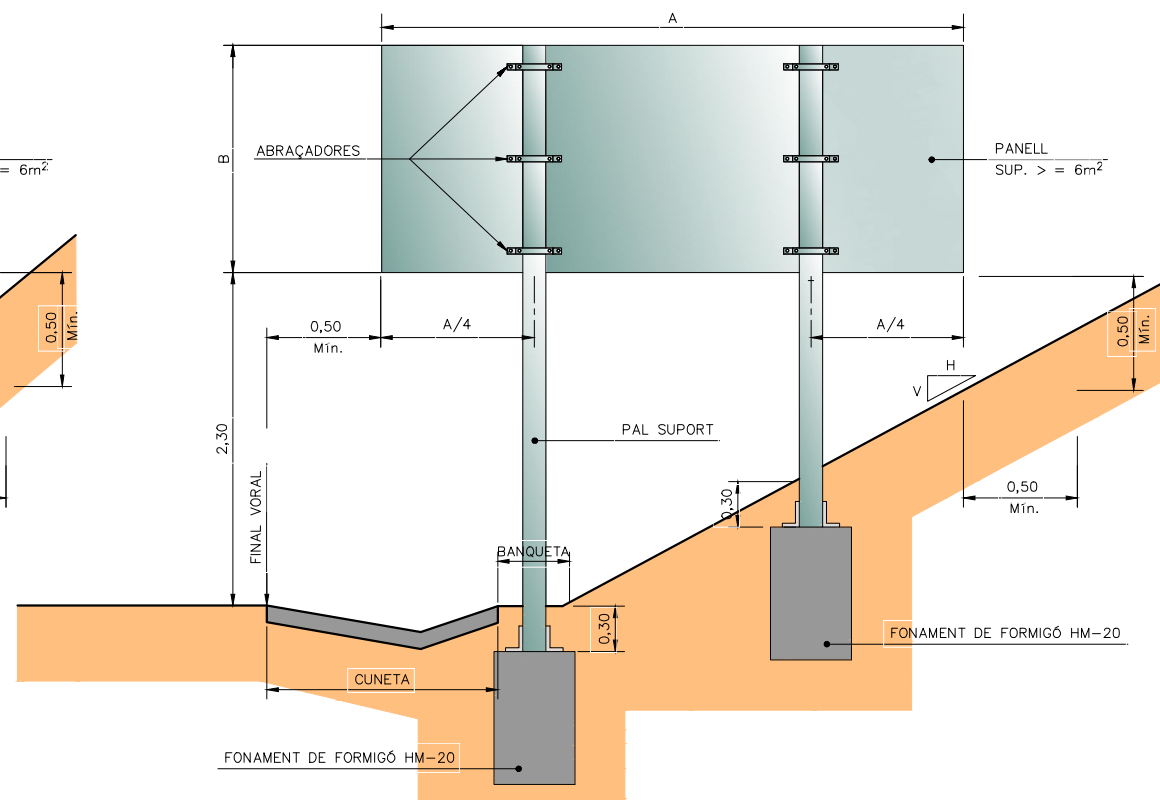
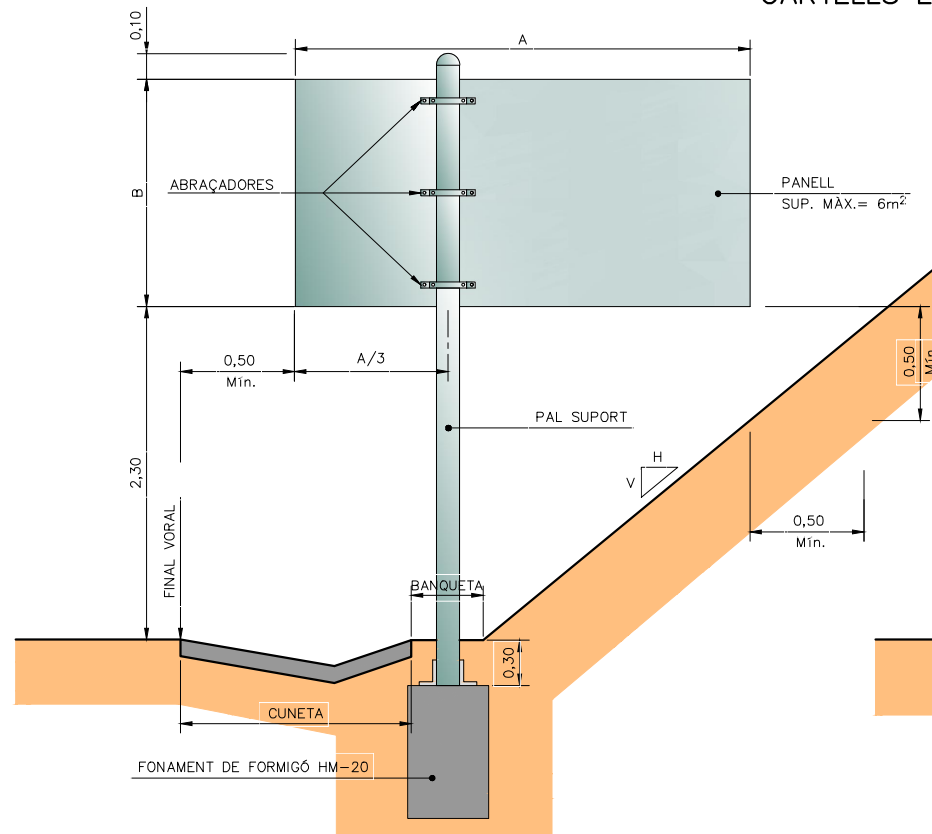
CARTELLS EN TERRAPLÈ



CARTELL EN VORERA



CARTELLS EN DESMUNT

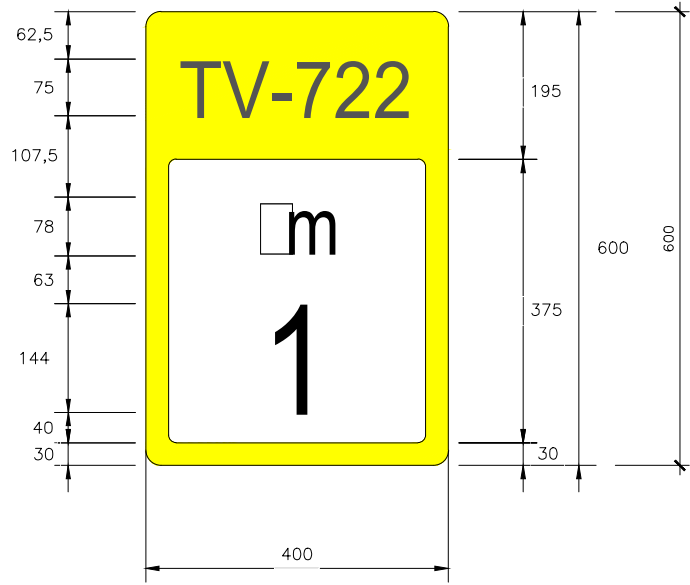


QUADRE				
SUPORT TIPUS	FONAMENT			
Soport	Llarg a (m)	Ample b (m)	Alçada c (m)	Pern ø
MA	0,60	0,60	0,50	—
MB	0,90	0,60	0,60	—
MC	1,10	0,70	0,70	16
MD	1,30	0,90	0,80	16
ME	1,50	0,90	0,90	20
MF	1,70	1,10	1,00	20
MG	1,90	1,10	1,10	24
MH	2,10	1,30	1,20	30

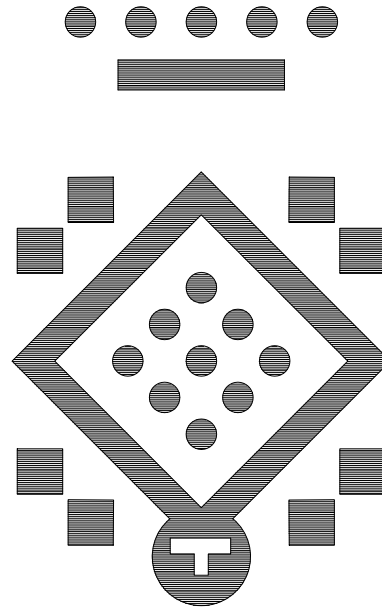
CARTELLS AMB DOS PALS: CADA SUPORT ES FONAMENTARÀ COM UN CARTELL D'UN SOL PAL DE LA MATEIXA ALÇADA I UNA TERCERA PART DE LLARGADA.

FONAMENTS PER PRESSIÓ DEL VENT DE 1500 N/m²

FITA KILOMÈTRICA S-572
 Dimensōns 400x600 mm
 Tipologia RIGE

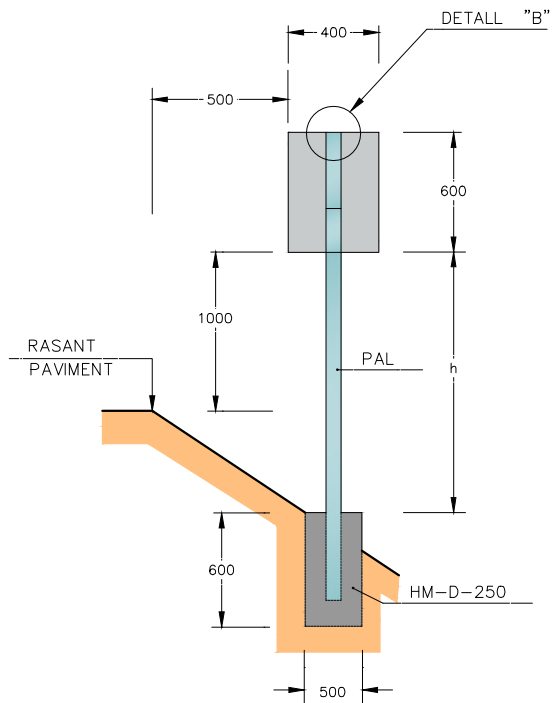
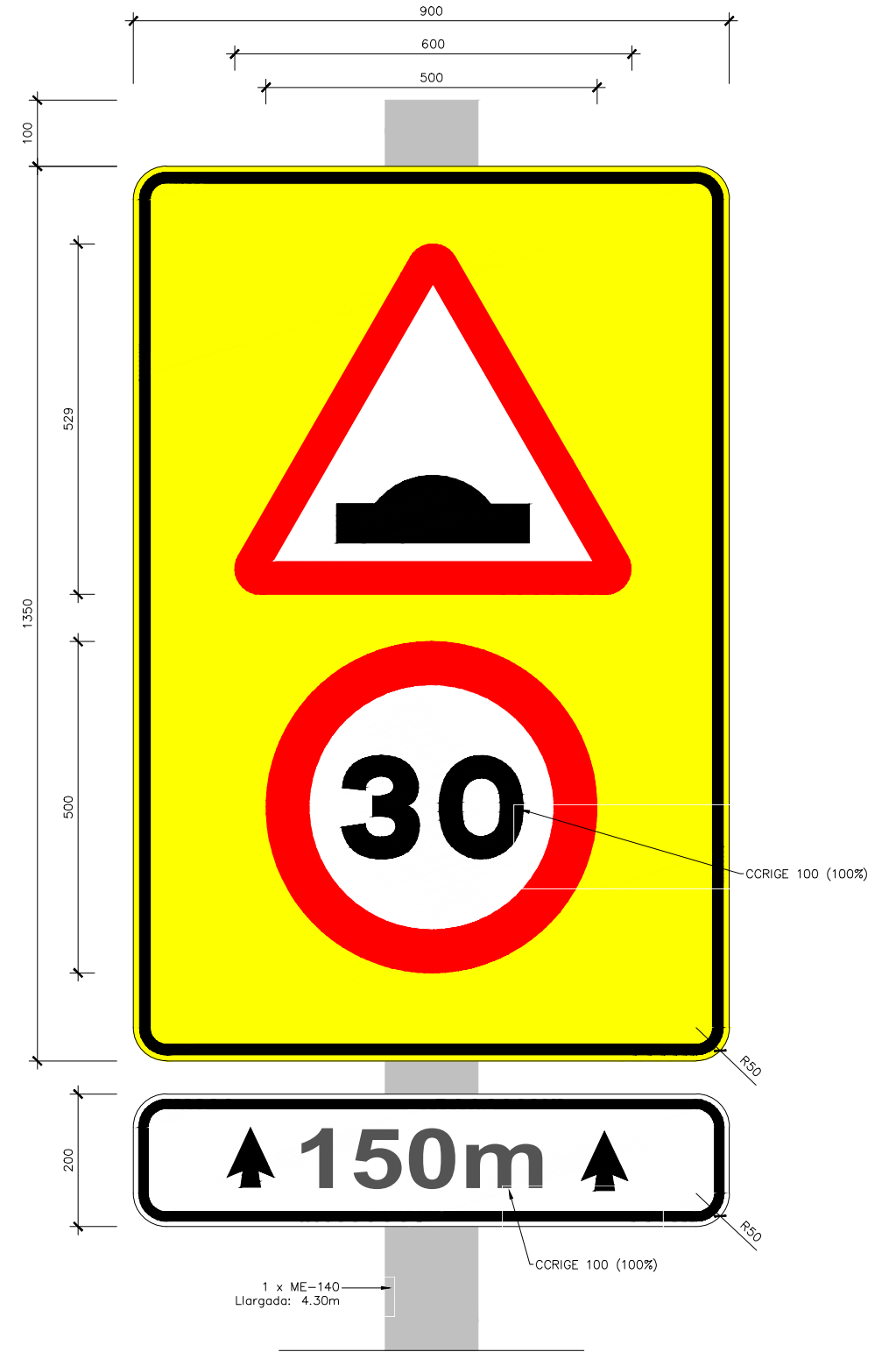


DIPUTACIÓ DE TARRAGONA
 ESCALA = 1:1

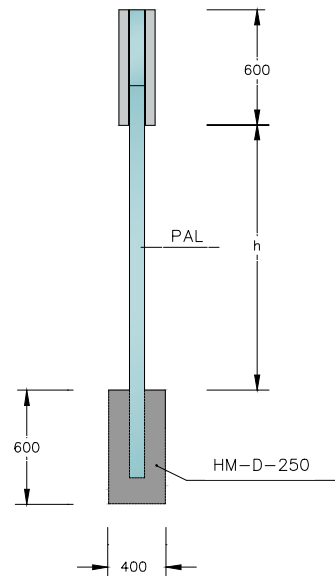


DISTINTIU DE COLOR NEGRE QUE PORTARAN LES PLAQUES AL REVERS AMB LA DATA DE FABRICACIÓ I REFERÈNCIA DEL FABRICANT.

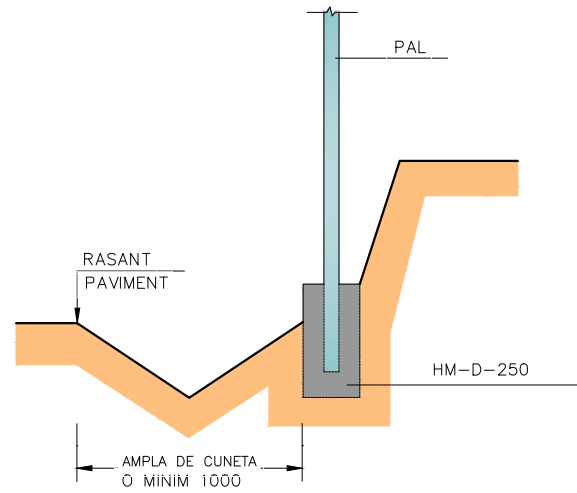
SENYAL PERIURBANS PER REDUCCIÓ DE VELOCITAT
 Dimensōns 900x1350mm □900x200mm
 Tipologia RIGE



SENyal HITo KILOMETRIC
 ESCALA = 1:20



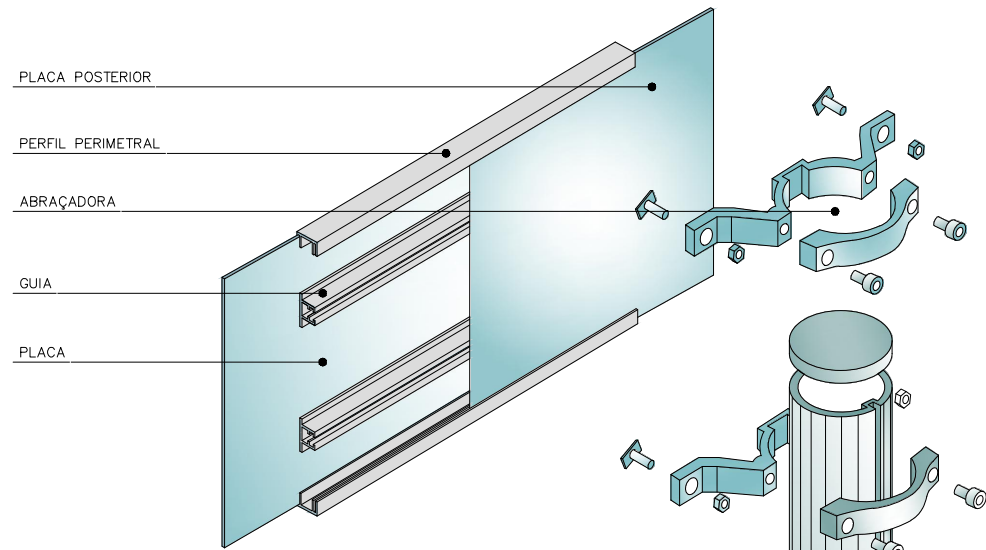
ALÇAT LATERAL
 ESCALA = 1:20



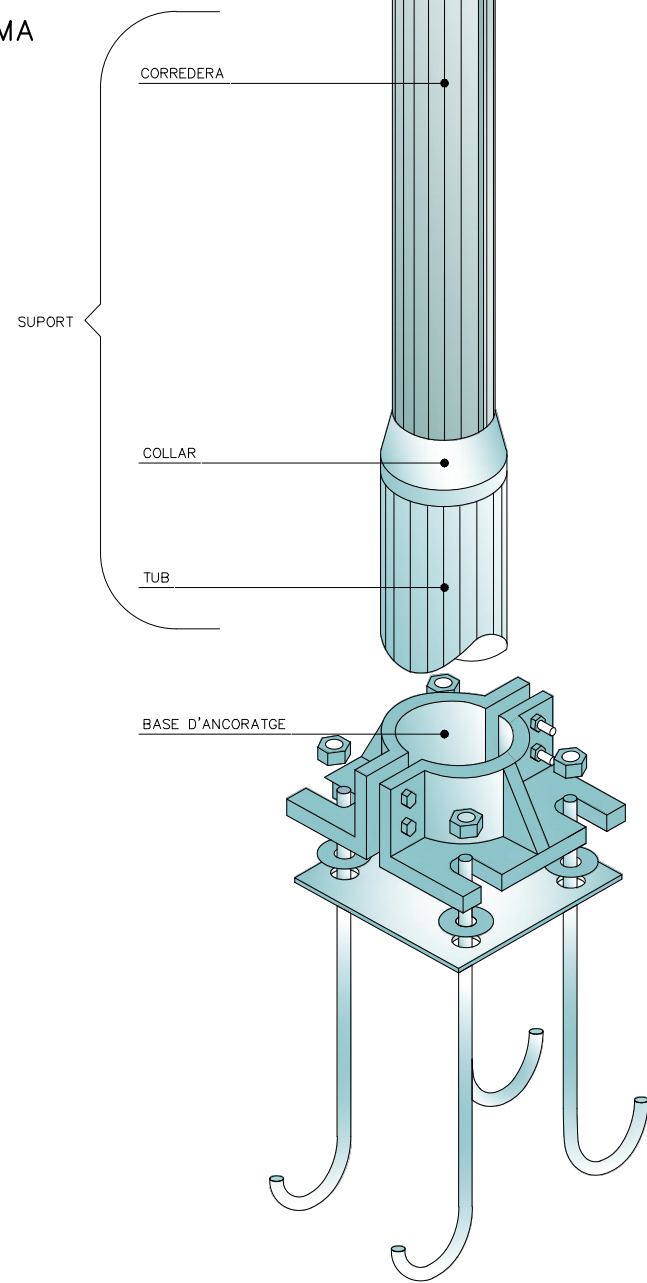
SENyal EN DESMUNT
 ESCALA = 1:20

Aquest document està en fase de pre-registració al sistema de gestió documental de 'Diputació de Tarragona'. Fins que no es presenti al registre d'entrada de documents de la Seu Electrònica no se'n podran generar còpies autèntiques segons la Llei 39/2015 LPAC.

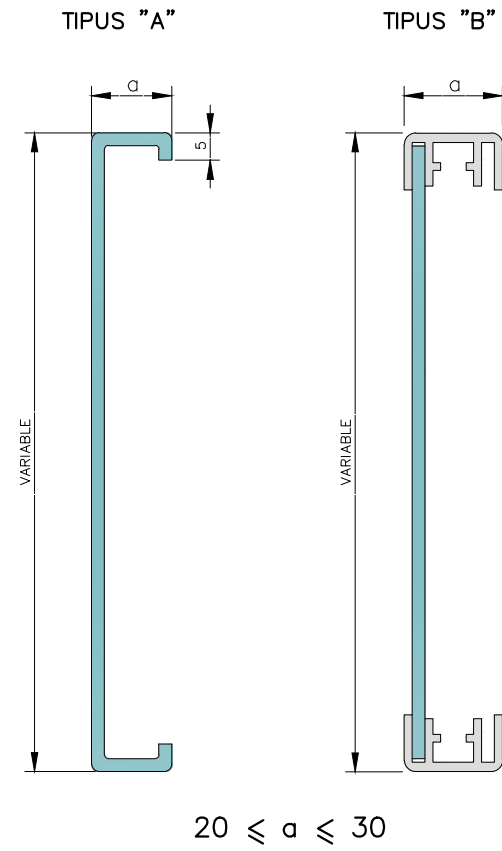
Aquest document està en fase de pre-registració al sistema de gestió documental de 'Diputació de Tarragona'. Fins que no es presenti al registre d'entrada de documents de la Seu Electrònica no se'n podran generar còpies autèntiques segons la Llei 39/2015 IPAC.



**COMPONENTS DEL SISTEMA
ESQUEMA DE MUNTATGE**

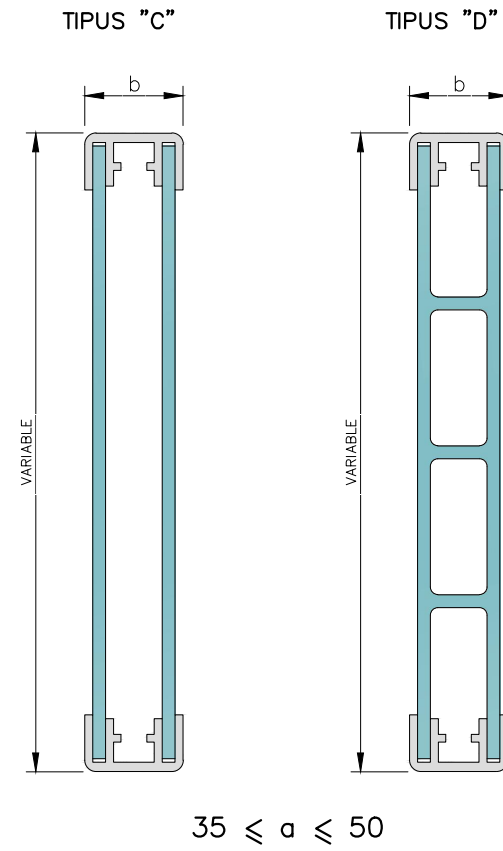


PLAQUES OBERTES



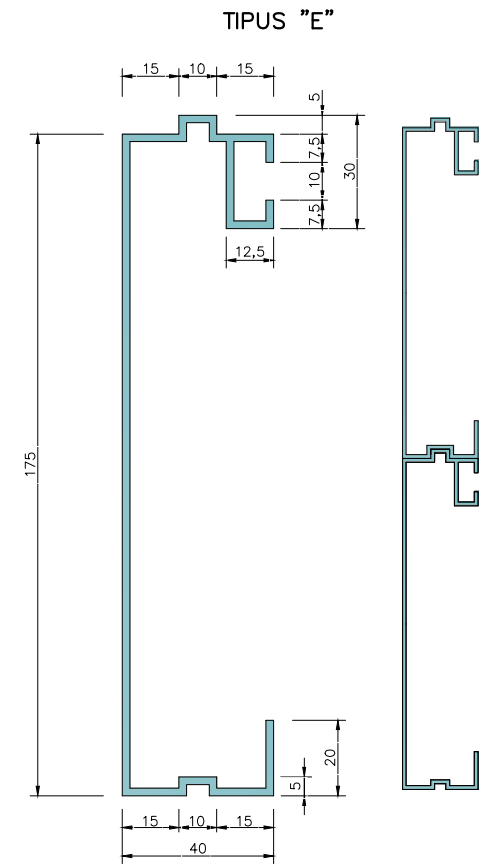
$20 \leq a \leq 30$

PLAQUES TANCADÉS

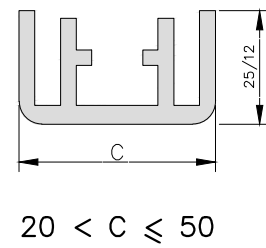


$35 \leq a \leq 50$

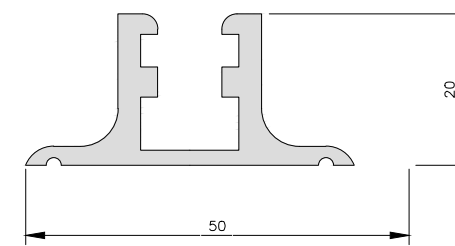
LAMEL·LES



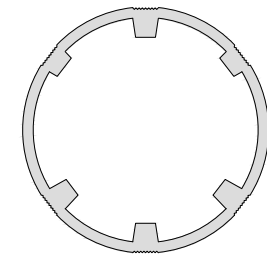
PERFIL PERIMETRAL TIPUS



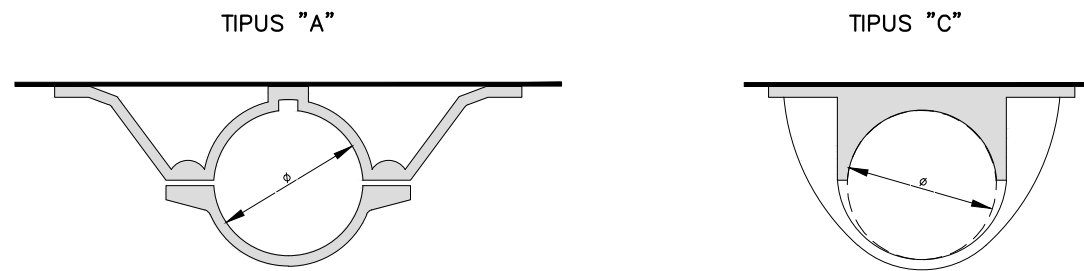
GUIA TIPUS



PAL TIPUS



D'ABRAÇADORES

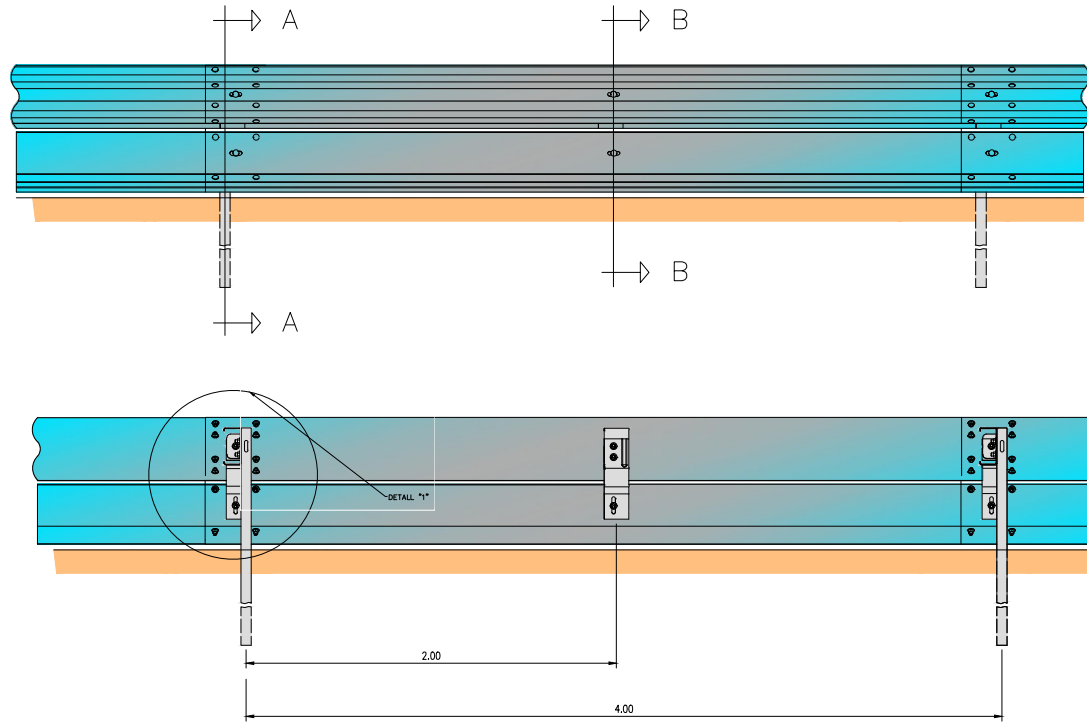


CATEGORIA RESISTENT	Ø
MC	90
MD-ME	114
ME-MF-MG	140
MH	168

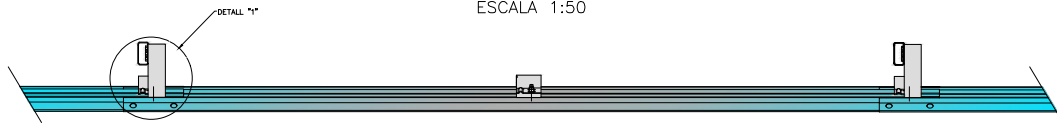
COTES EN mm

Aquest document està en fase de pre-registració al sistema de gestió documental de 'Diputació de Tarragona'. Fins que no es presenti al registre d'entrada de la Seu Electrònica no se'n podran generar còpies autèntiques segons la Llei 39/2015 LPAC.

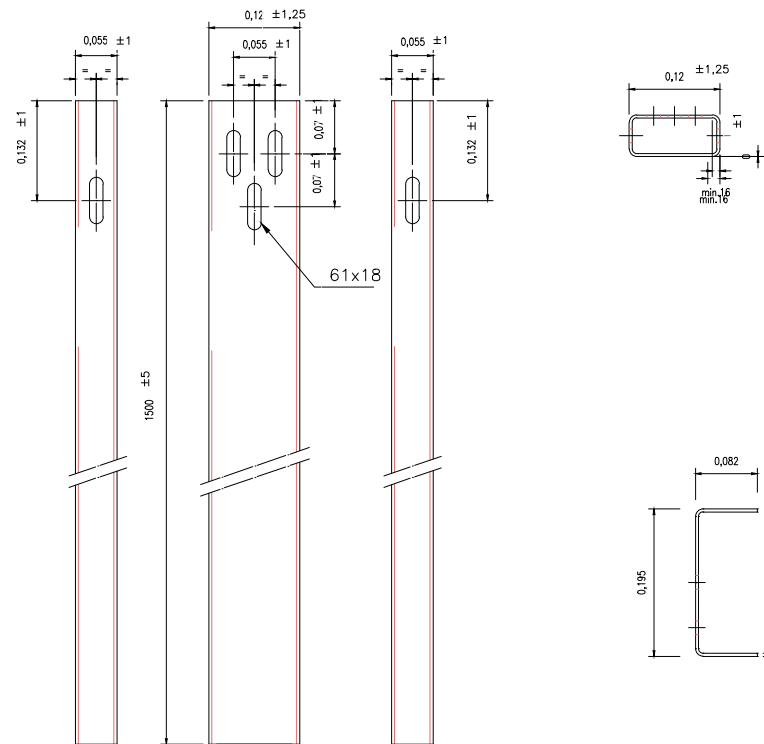
ALÇAT
ESCALA 1:50



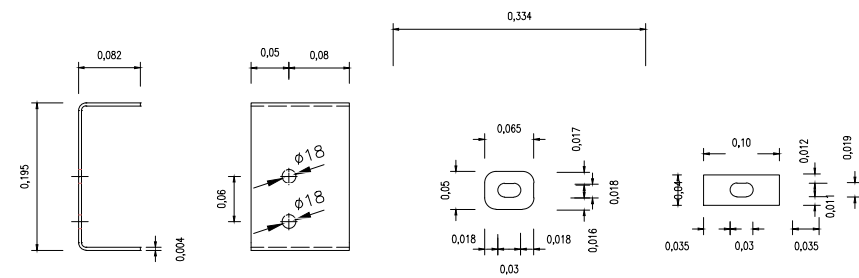
PLANTA
ESCALA 1:50



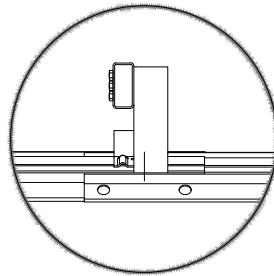
DETALL PAL



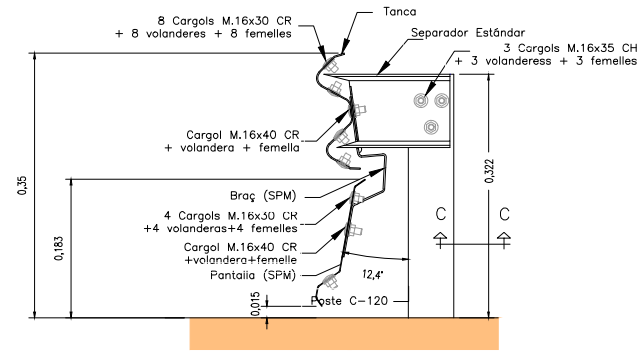
DETALL PEÇA EN "U"
ESCALA 1:10



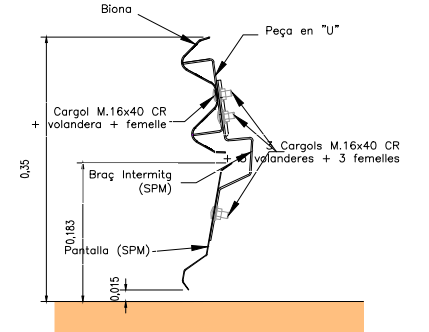
PLANTA DETALL "1"



SECCIÓ A-A
ESCALA 1:10

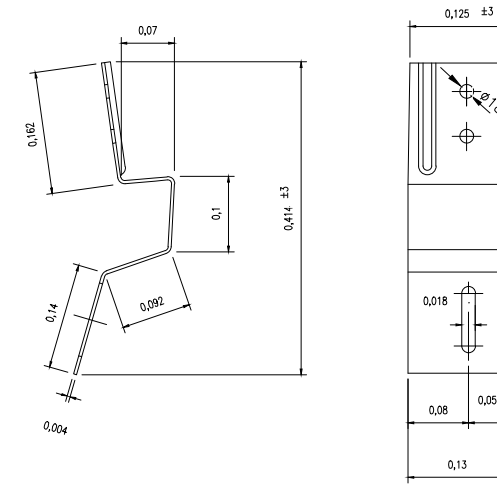


SECCIÓ B-B
ESCALA 1:10

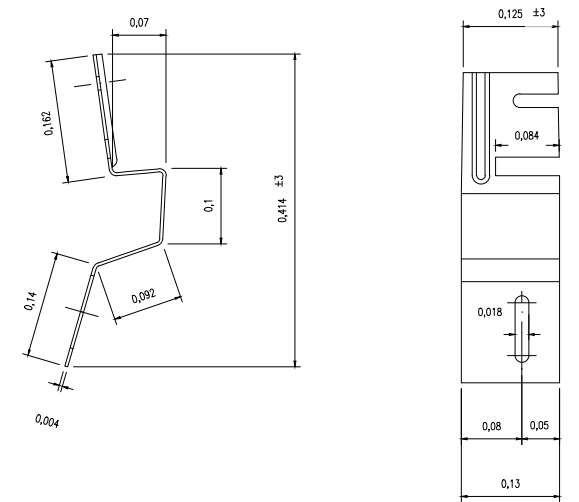


PANTALLA LACADA. COLOR A DEFINIR PER DIRECCIÓ D'OBRA

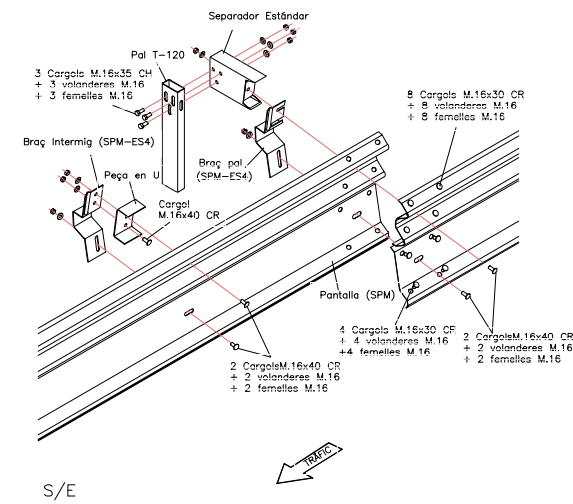
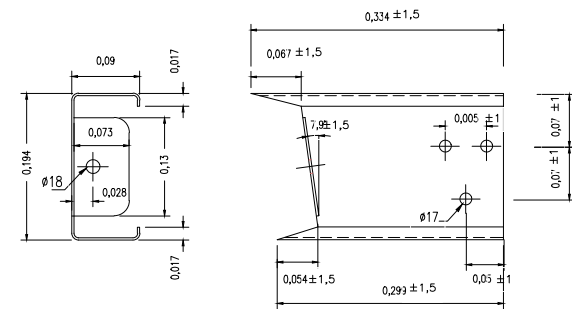
DETALL BRAÇ (SPM)
ESCALA 1:10



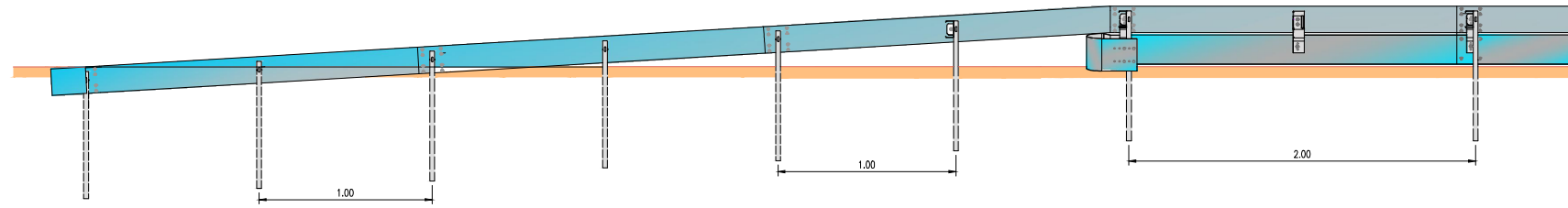
DETALL BRAÇ (SPM)
ESCALA 1:10



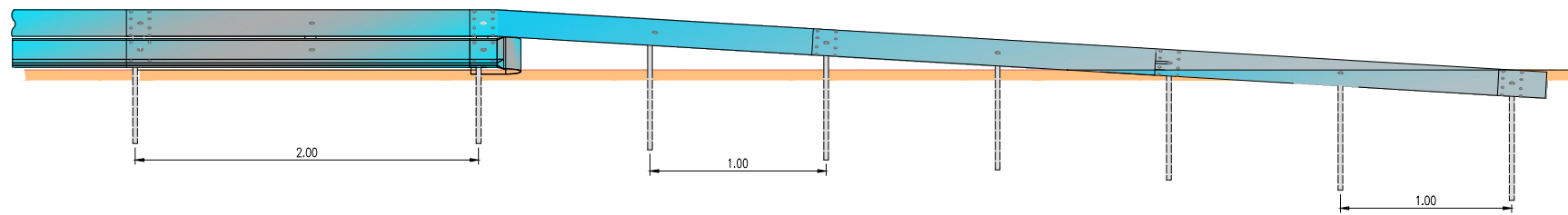
DETALL TANCA
ESCALA 1:10



Aquest document està en fase de pre-registrat al sistema de gestió documental de 'Diputació de Tarragona'. Fins que no es presenti al registre d'entrada de documents de la Seu Electrònica no se'n podran generar còpies autèntiques segons la Llei 39/2015 LPAC.

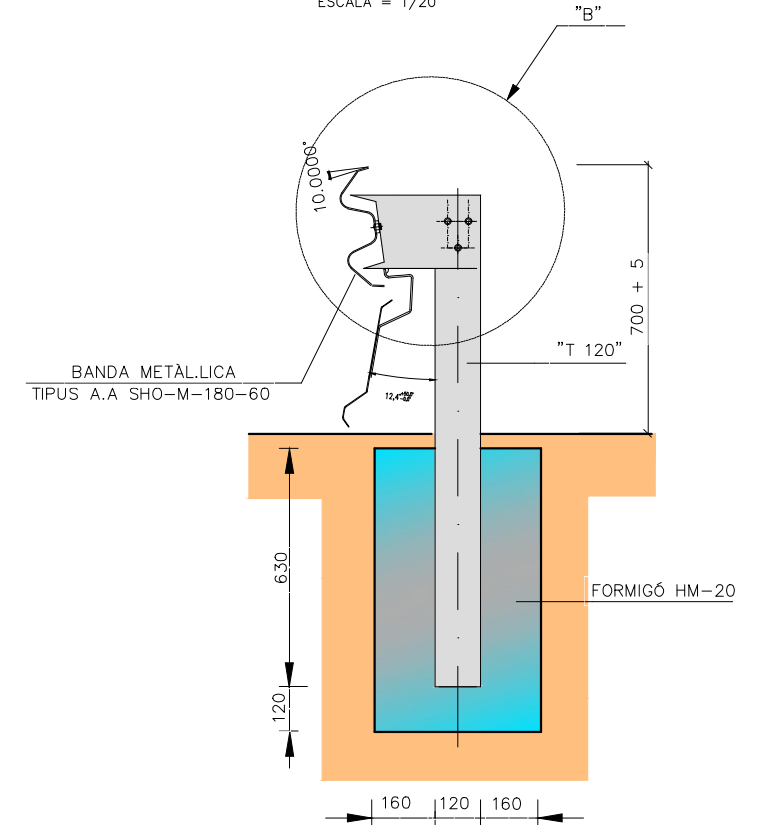


TOTA LA BARRERA BIONA ÉS LACADA. COLOR A DEFINIR PER DIRECCIÓ D'OBRA

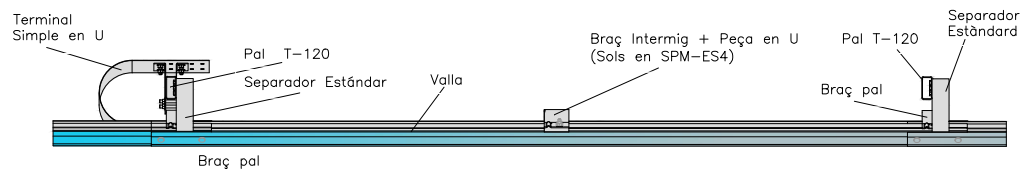
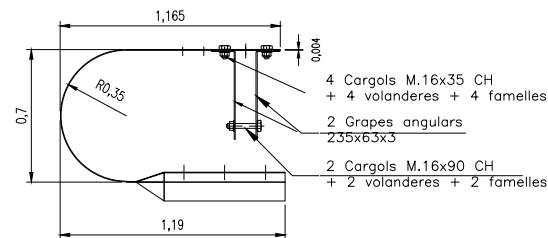
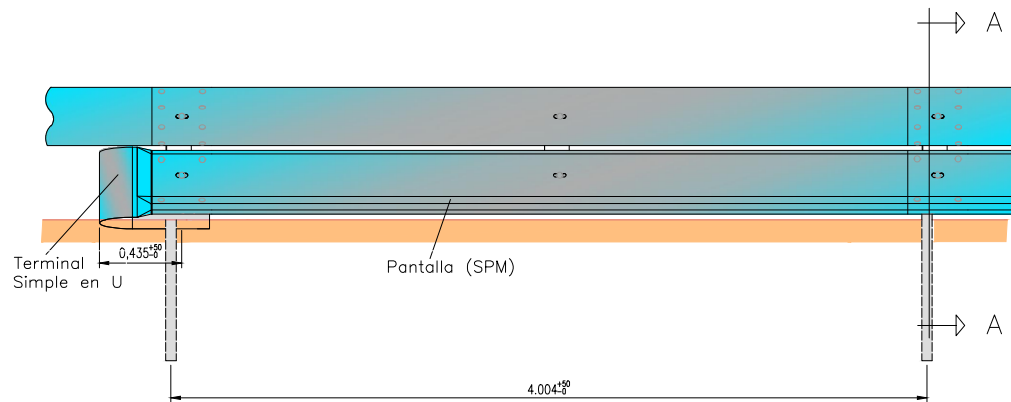


SECCIÓ A-A

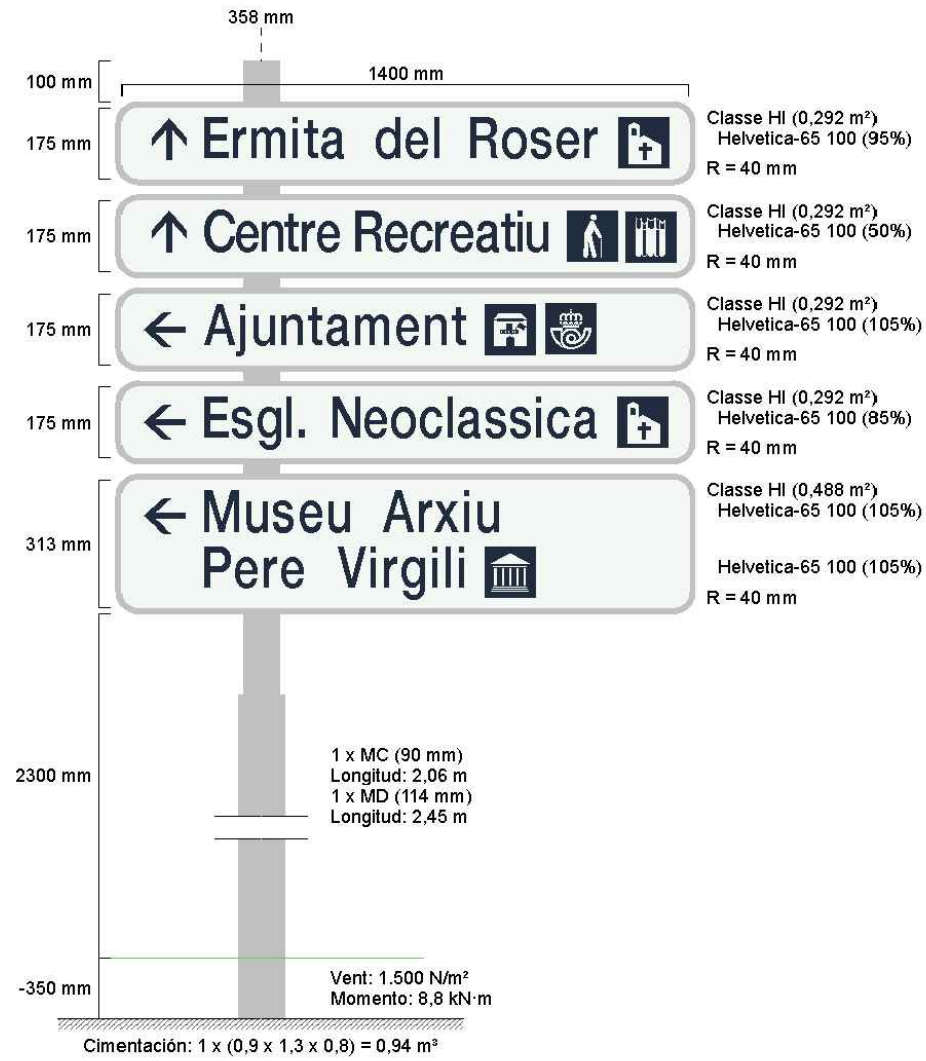
ESCALA = 1/20



PEÇA TERMINAL

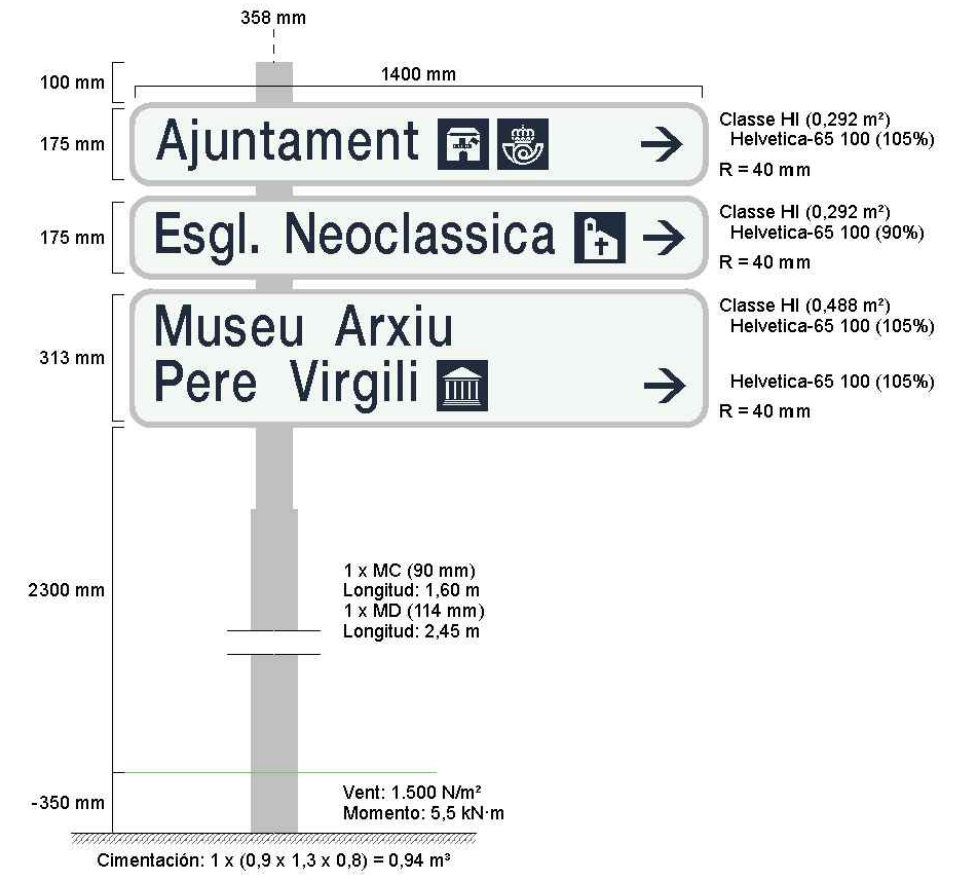


Aquest document està en fase de pre-registrat al sistema de gestió documental de 'Diputació de Tarragona'. Fins que no es presenti al registre d'entrada de documents de la Seu Electrònica no se'n podran generar còpies autèntiques segons la Llei 39/2015 LPAC.



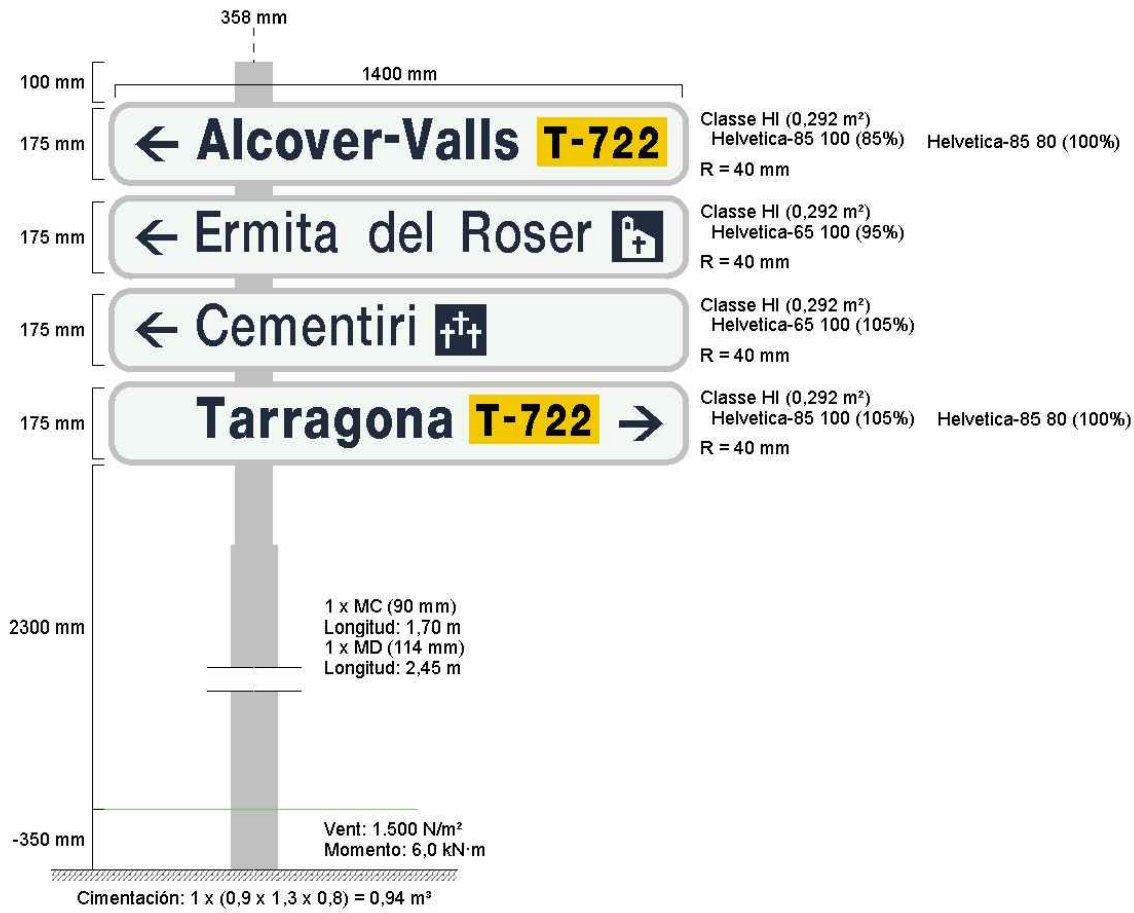
Sen Ur 1

Urb2



Sen Ur 2

Aquest document està en fase de pre-registració al sistema de gestió documental de 'Diputació de Tarragona'. Fins que no es presenti al registre d'entrada de documents de la Seu Electrònica no se'n podran generar còpies autèntiques segons la Llei 39/2015 LPAC.

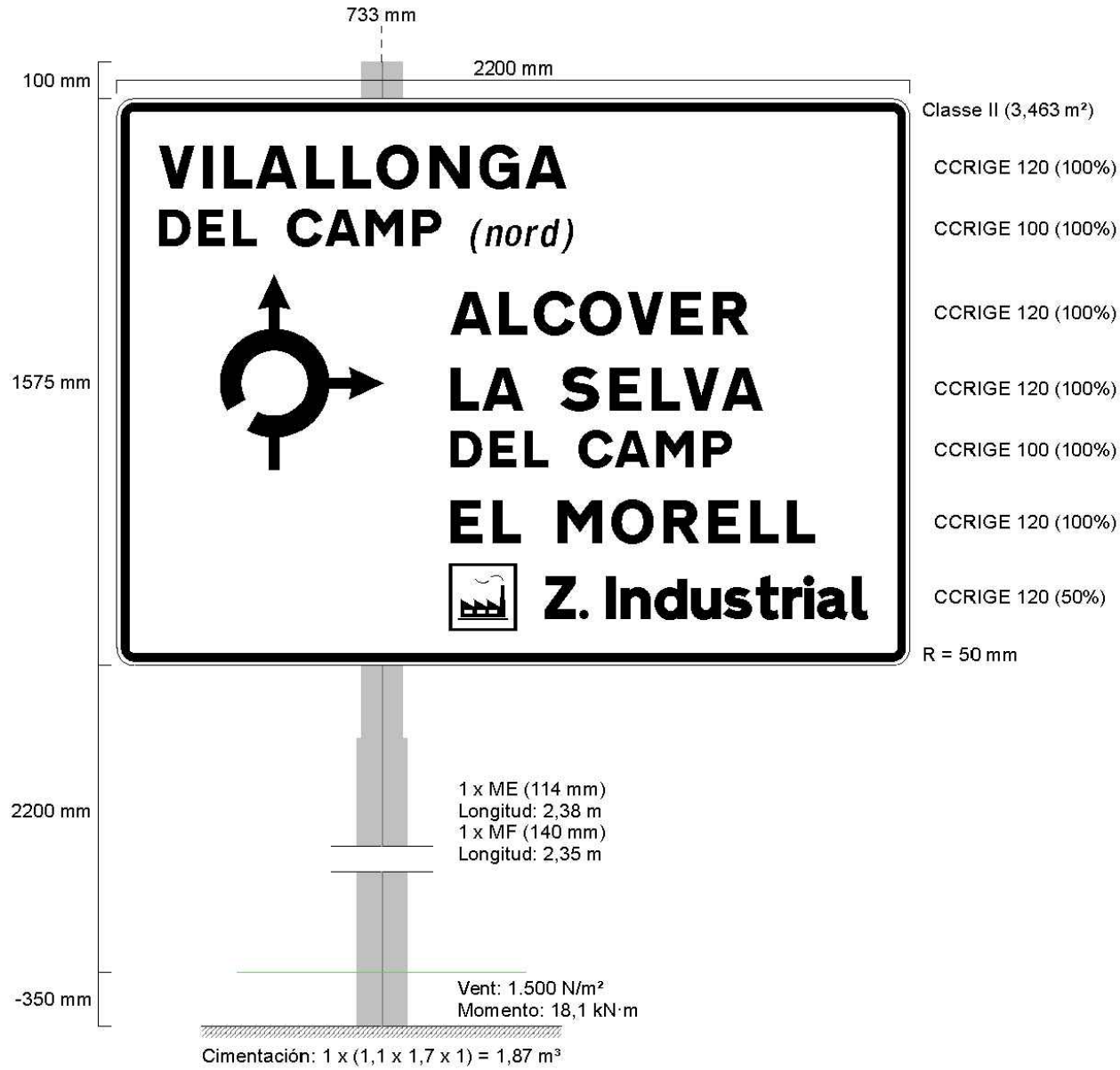


Sen□□Ur□ 3



Sen□□Presen□ 1

Aquest document està en fase de pre-registrat al sistema de gestió documental de 'Diputació de Tarragona'. Fins que no es presenti al registre d'entrada de documents de la Seu Electrònica no se'n podran generar còpies autèntiques segons la Llei 39/2015 LPAC.

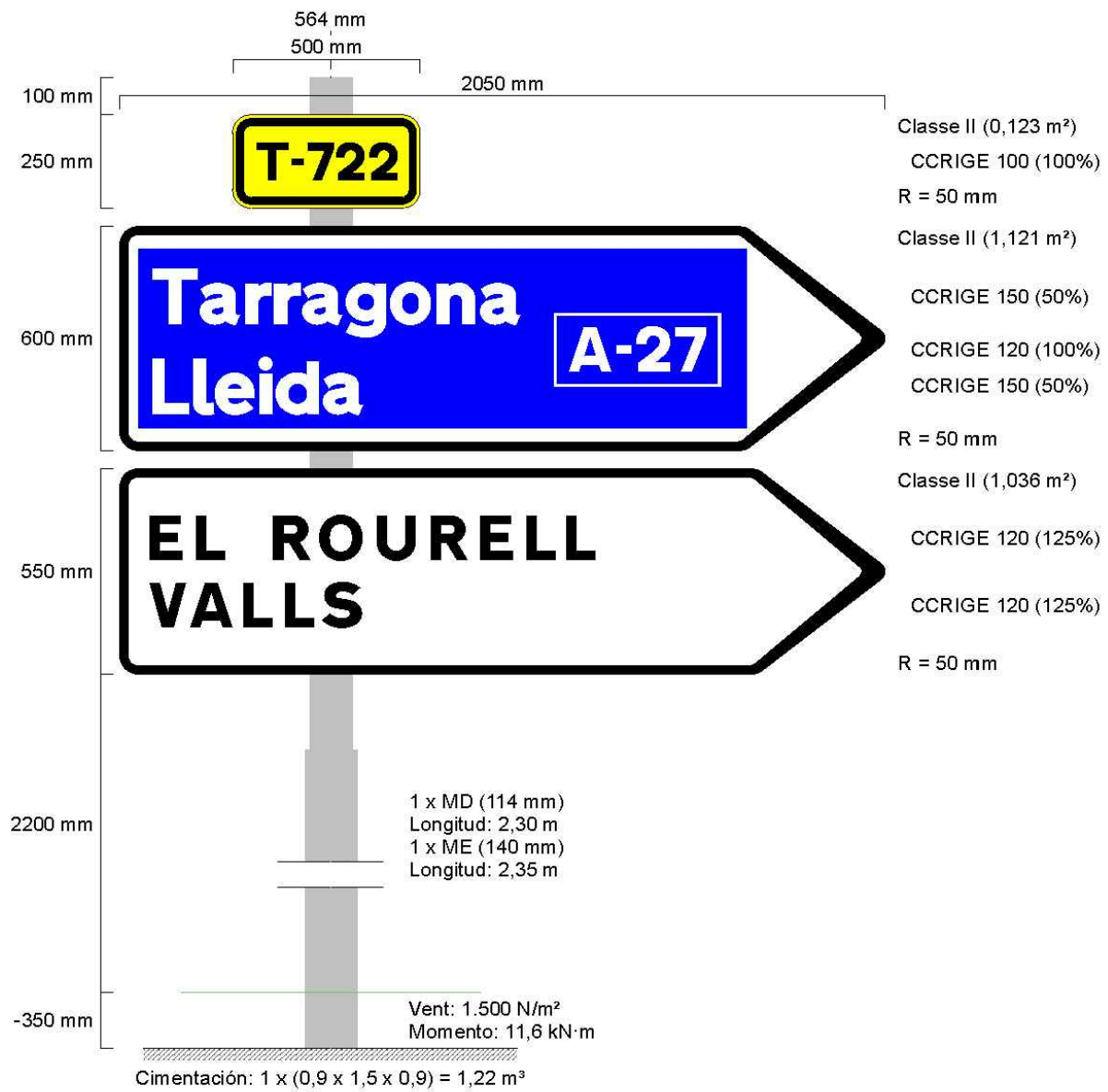


Sen Presen 2

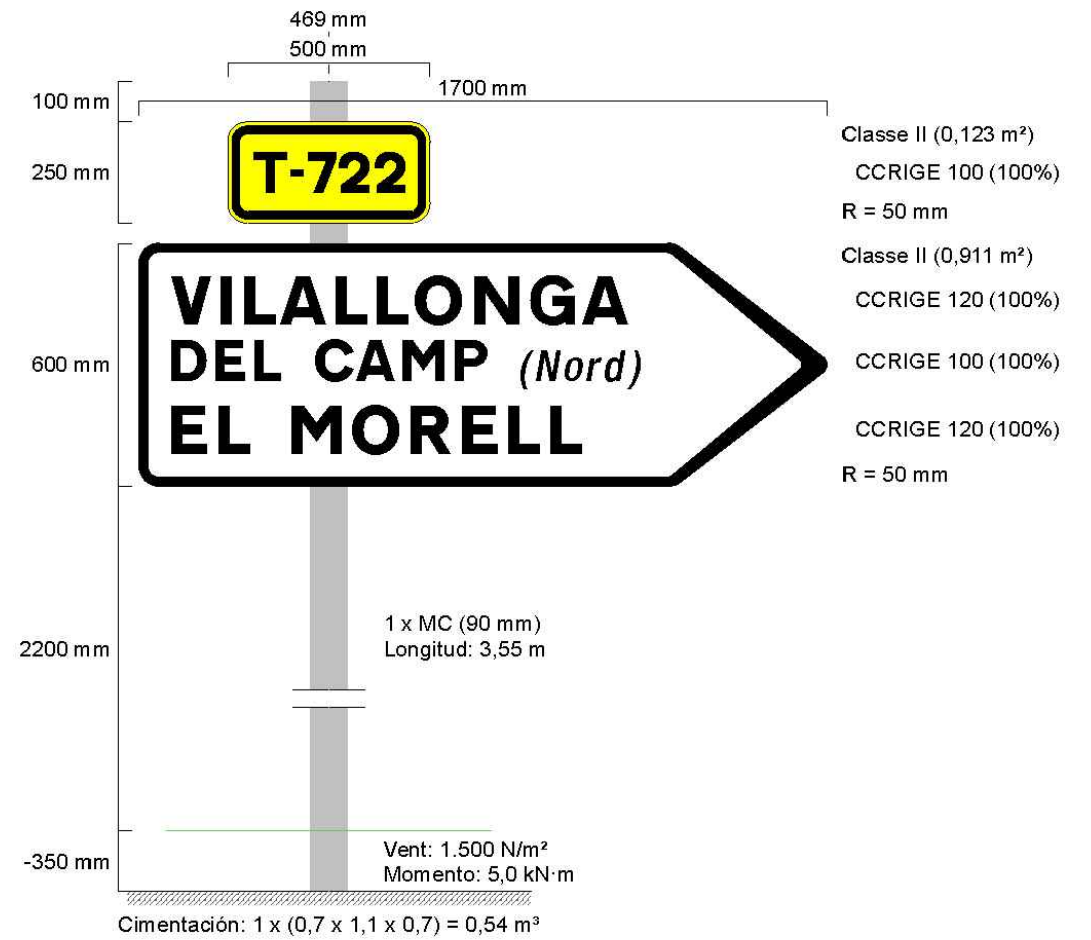


Sen Presen 3

Aquest document està en fase de pre-registració al sistema de gestió documental de 'Diputació de Tarragona'. Fins que no es presenti al registre d'entrada de documents de la Seu Electrònica no se'n podran generar còpies autèntiques segons la Llei 39/2015 LPAC.

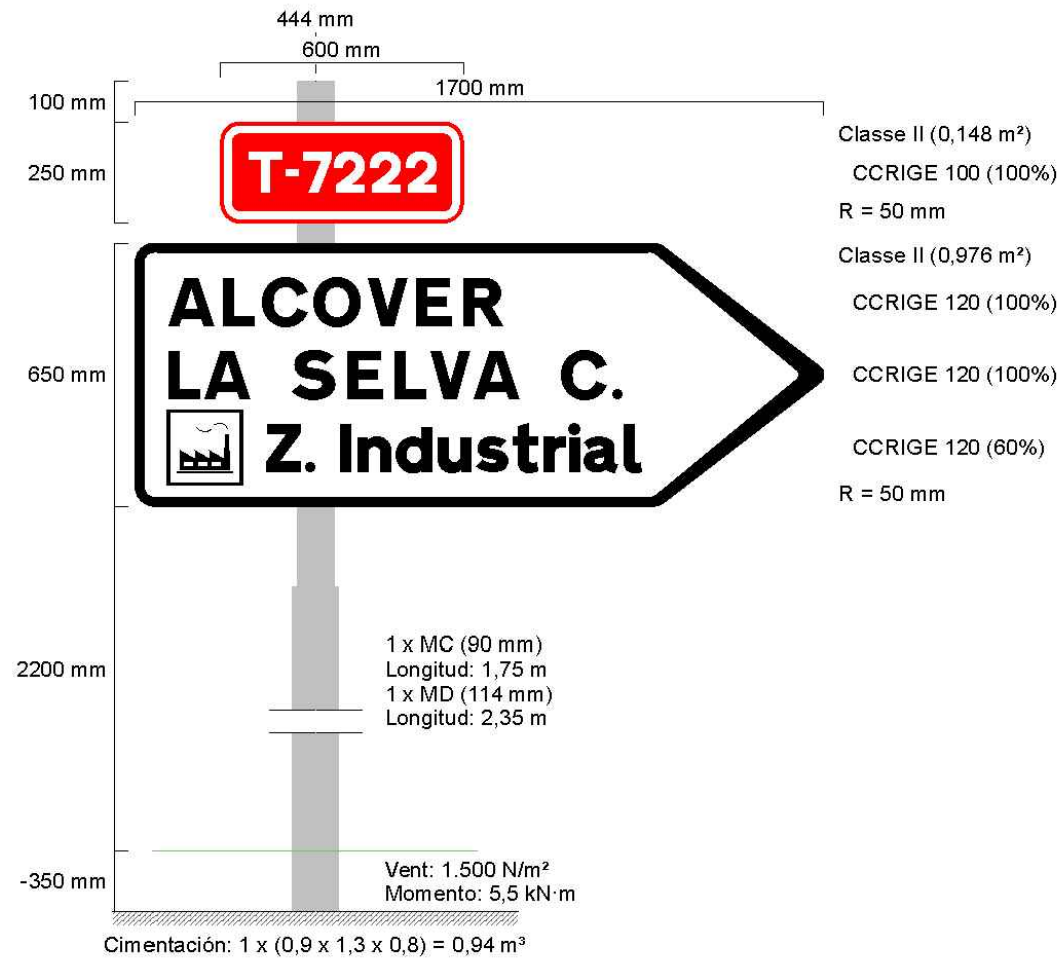


Senyal 1



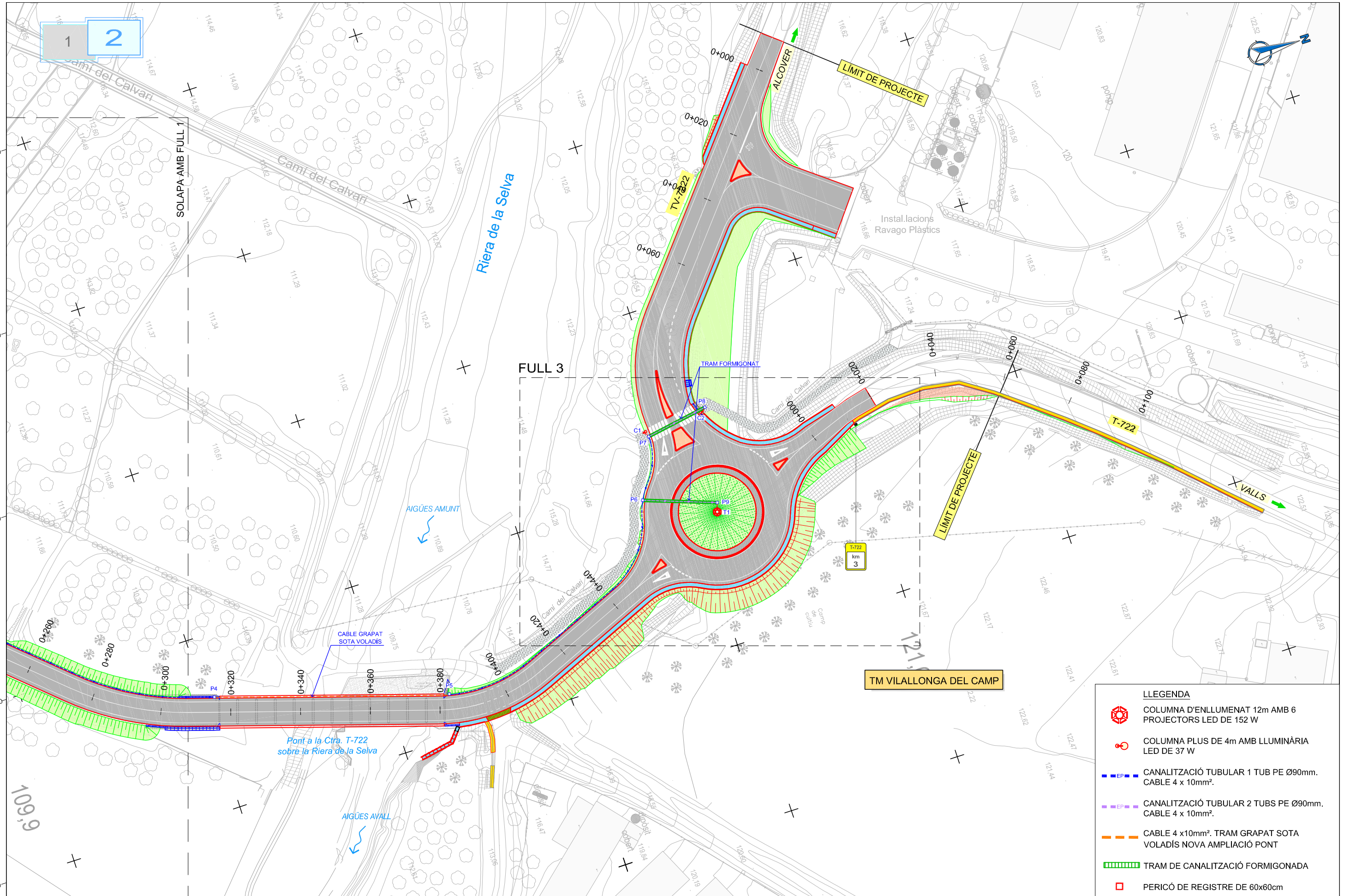
Senyal 2

Aquest document està en fase de pre-registrat al sistema de gestió documental de 'Diputació de Tarragona'. Fins que no es presenti al registre d'entrada de documents de la Seu Electrònica no se'n podran generar còpies autèntiques segons la Llei 39/2015 LPAC.



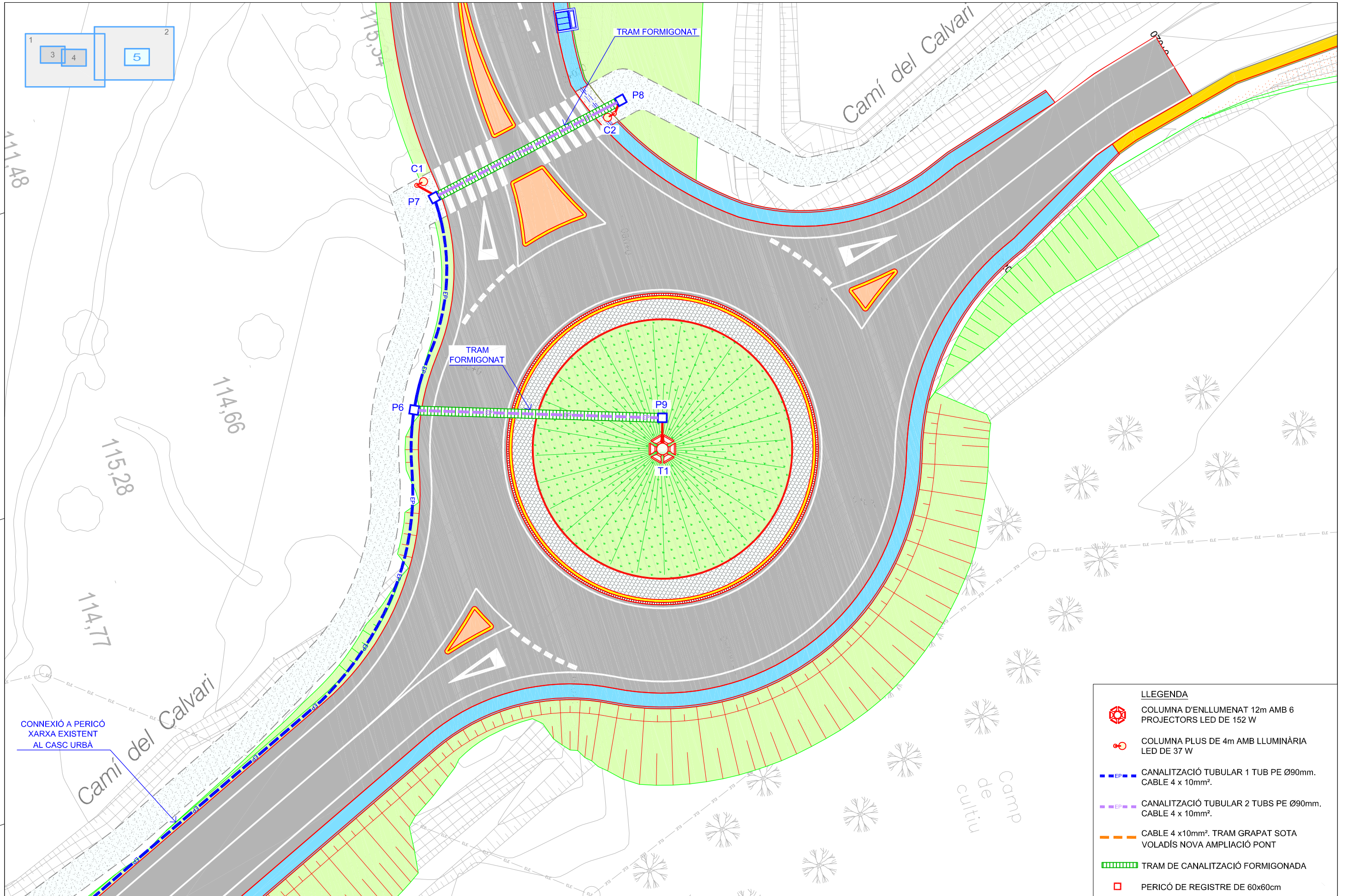
Senyalització 3

SIGNAT ELECTRÒNICAMENT PER: CARLOS LOZANO SÁNCHEZ - DNI ** (SIG) el dia 09/07/2020 a les 14:14:56
 CARLOS LOZANO SÁNCHEZ - DNI ** (SIG) el dia 09/07/2020 a les 14:09:12 i Jaume Vidal González - DNI ** (SIG) el dia 09/07/2020 a les 14:14:56



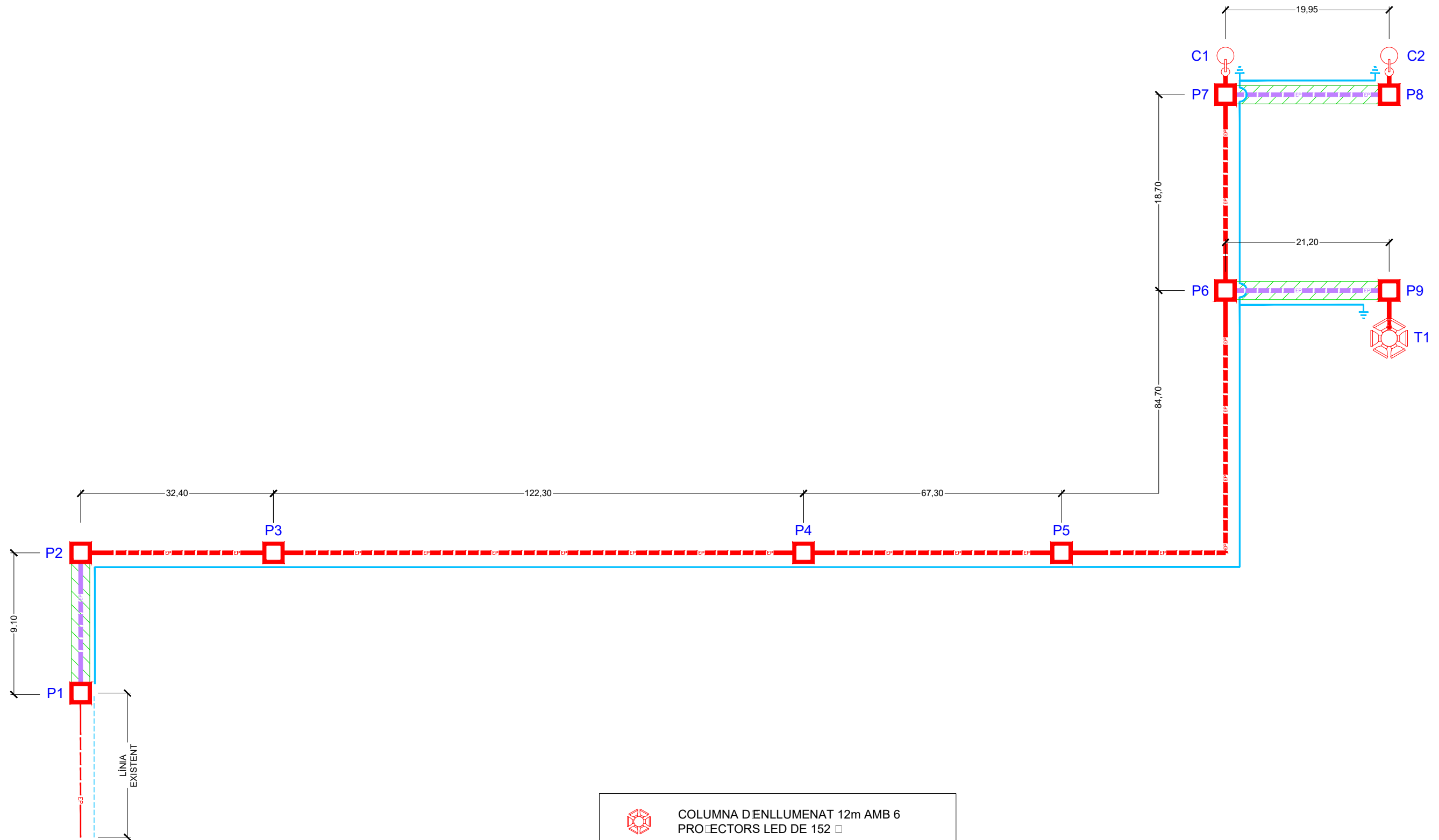
LLEGGENDA	
	COLUMNA D'ENLLUMENAT 12m AMB 6 PROJECTORS LED DE 152 W
	COLUMNA PLUS DE 4m AMB LLUMINÀRIA LED DE 37 W
	CANALITZACIÓ TUBULAR 1 TUB PE Ø90mm. CABLE 4 x 10mm².
	CANALITZACIÓ TUBULAR 2 TUBS PE Ø90mm. CABLE 4 x 10mm².
	CABLE 4 x 10mm². TRAM GRAPAT SOTA VOLADIS NOVA AMPLIACIÓ PONT
	TRAM DE CANALITZACIÓ FORMIGONADA
	PERICÓ DE REGISTRE DE 60x60cm

SIGNAT ELECTRÒNICAMENT PER: Carlos Lozano Sánchez - DNI ** (SIG) el dia 09/07/2020 a les 14:14:56



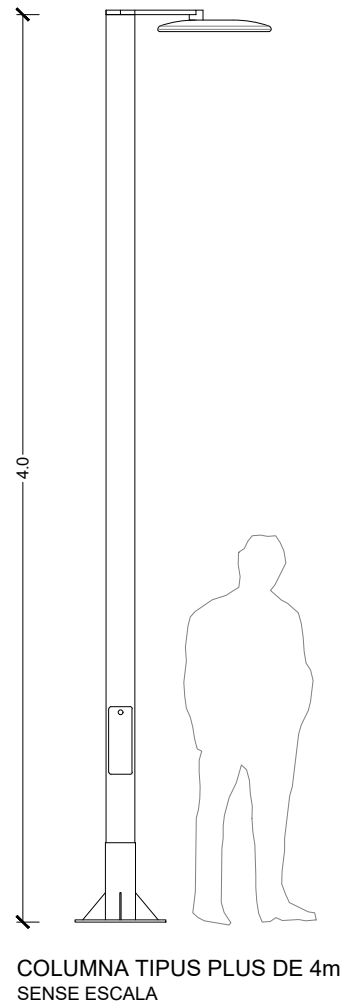
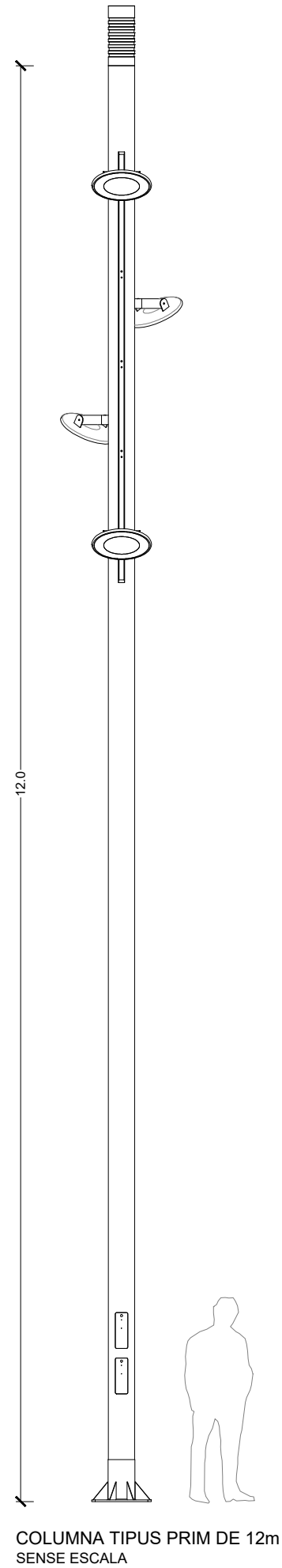
LLEGGENDA	
	COLUMNA D'ENLLUMENAT 12m AMB 6 PROJECTORS LED DE 152 W
	COLUMNA PLUS DE 4m AMB LLUMINÀRIA LED DE 37 W
	CANALITZACIÓ TUBULAR 1 TUB PE Ø90mm. CABLE 4 x 10mm².
	CANALITZACIÓ TUBULAR 2 TUBS PE Ø90mm. CABLE 4 x 10mm².
	CABLE 4 x 10mm². TRAM GRAPAT SOTA VOLADIS NOVA AMPLIACIÓ PONT
	TRAM DE CANALITZACIÓ FORMIGONADA
	PERICÓ DE REGISTRE DE 60x60cm

Aquest document està en fase de pre-registrat al sistema de gestió documental de 'Diputació de Tarragona'. Fins que no es presenti al registre d'entrada de documents de la Seu Electrònica no se'n podran generar còpies autèntiques segons la Llei 39/2015 LPAC.

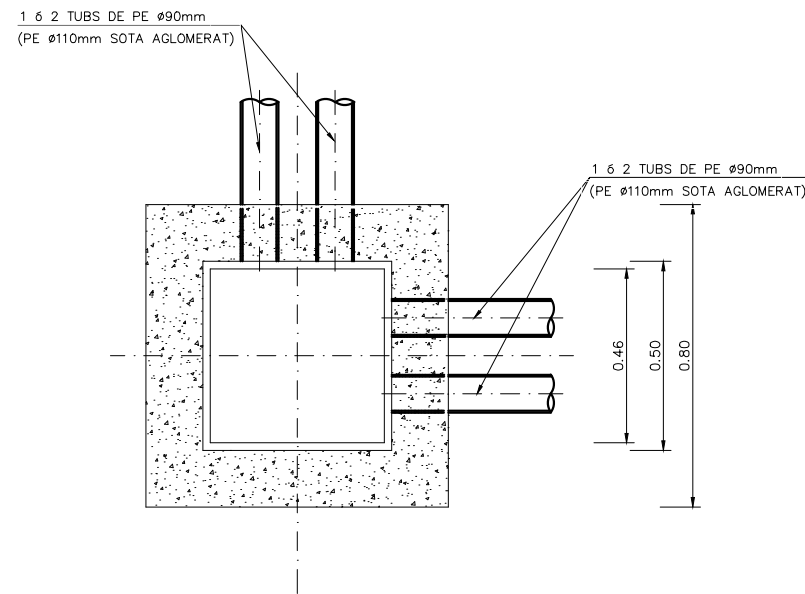
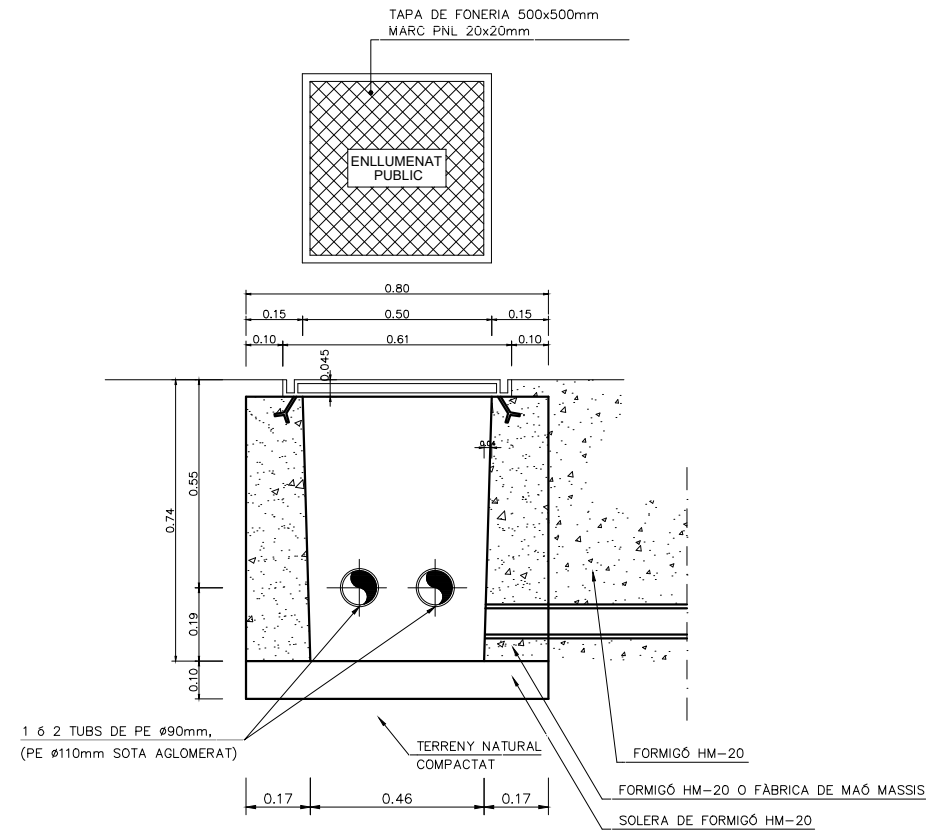


	COLUMNA D'ENLLUMENAT 12m AMB 6 PROJECTORS LED DE 152 □
	COLUMNA PLUS DE 4m AMB LLUMINÀRIA LED DE 37 □
	CANALITZACIÓ 1 TUB PE Ø90mm
	CANALITZACIÓ 2 TUBS PE Ø110mm
	TRAM DE CANALITZACIÓ FORMIGONADA
	PERICÓ DE 60x60cm
	PLACA DE CONNEXIÓ A TERRA
	CABLE DE COURE NU Cu 35mm ²

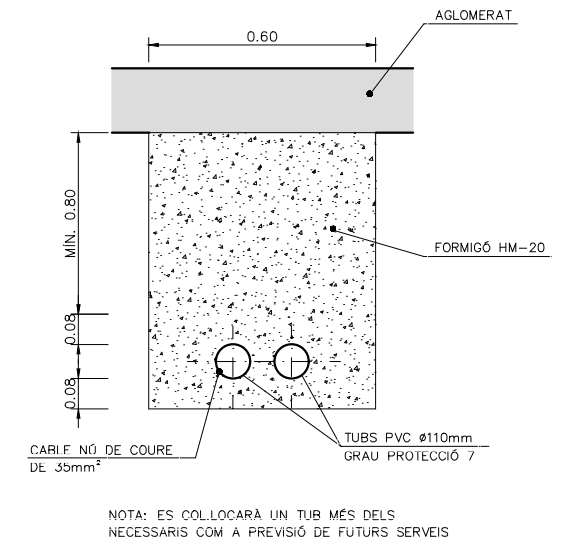
Aquest document està en fase de pre-registrat al sistema de gestió documental de 'Diputació de Tarragona'. Fins que no es presenti al registre d'entrada de documents de la Seu Electrònica no se'n podran generar còpies autèntiques segons la Llei 39/2015 LPAC.



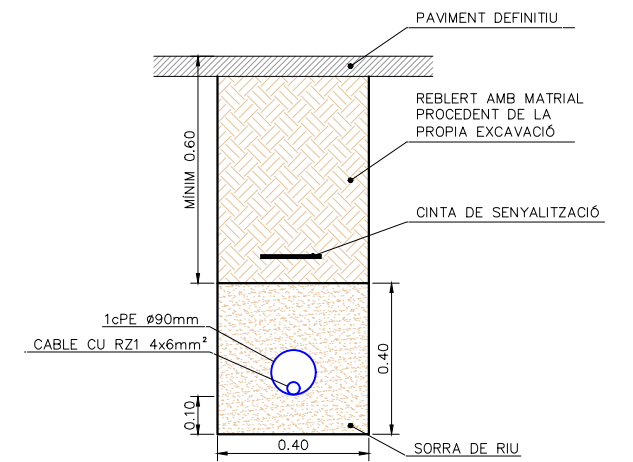
PERICÓ TIPUS ENLLUMENAT 60x60
ESCALA 1:10



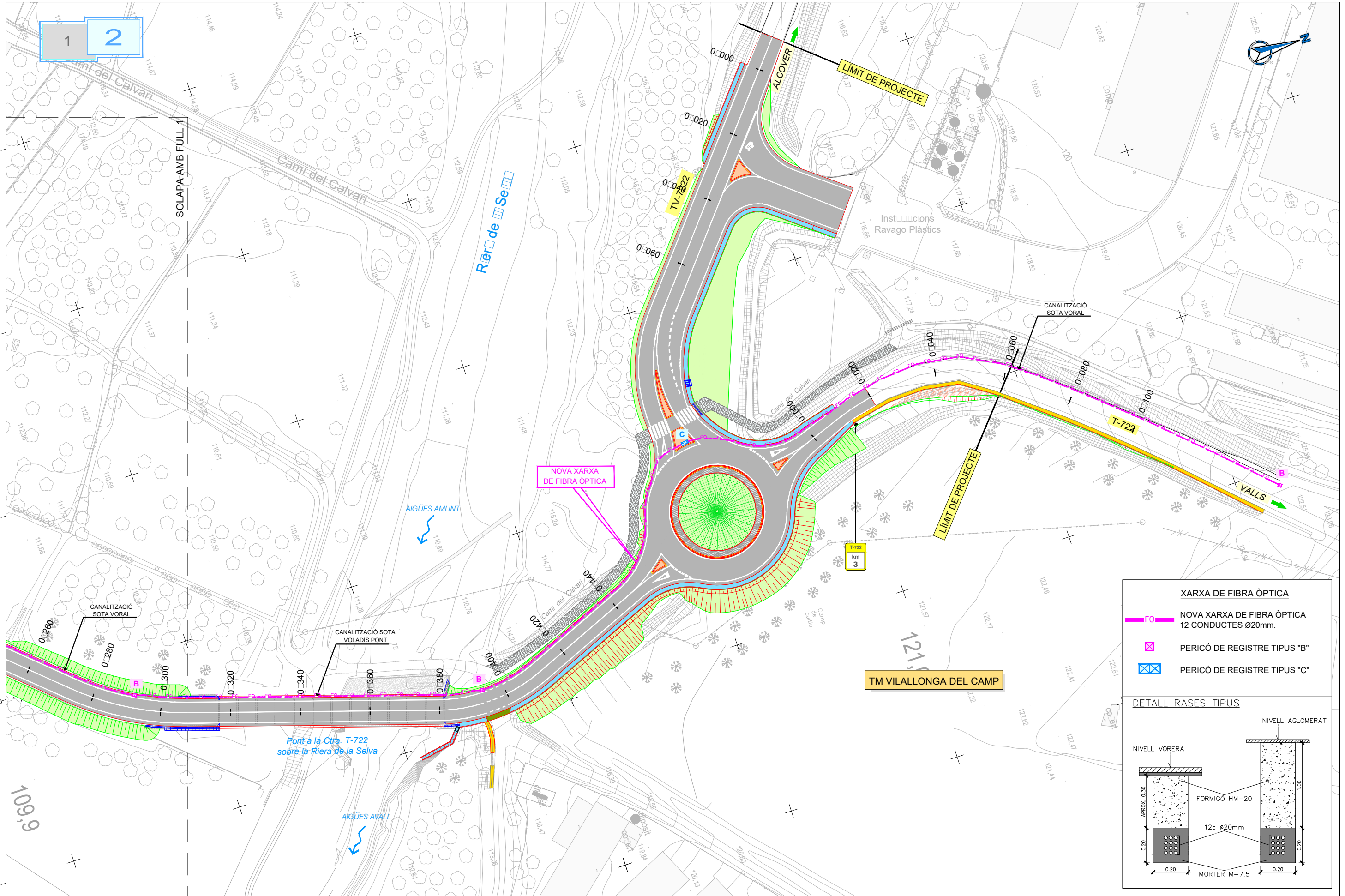
RASA TIPUS PER ENTUBAR CABLES
SOTA PAVIMENT AGLOMERAT
ESCALA 1:10



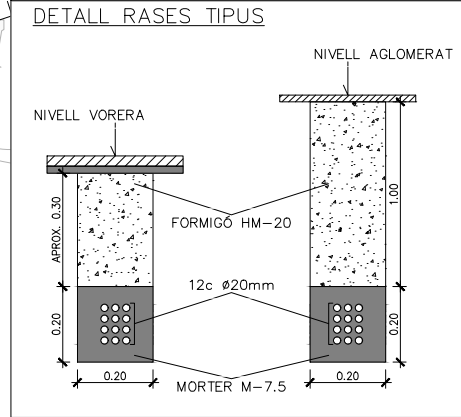
RASA TIPUS PER 1 CONDUCTE
SOTA VORERA
ESCALA 1:10



Aquest document està en fase de pre-registració al sistema de gestió documental de 'Diputació de Tarragona'. Fins que no es presenti al registre d'entrada de documents de la Seu Electrònica no se'n podran generar còpies autèntiques segons la Llei 39/2015 LPAC.

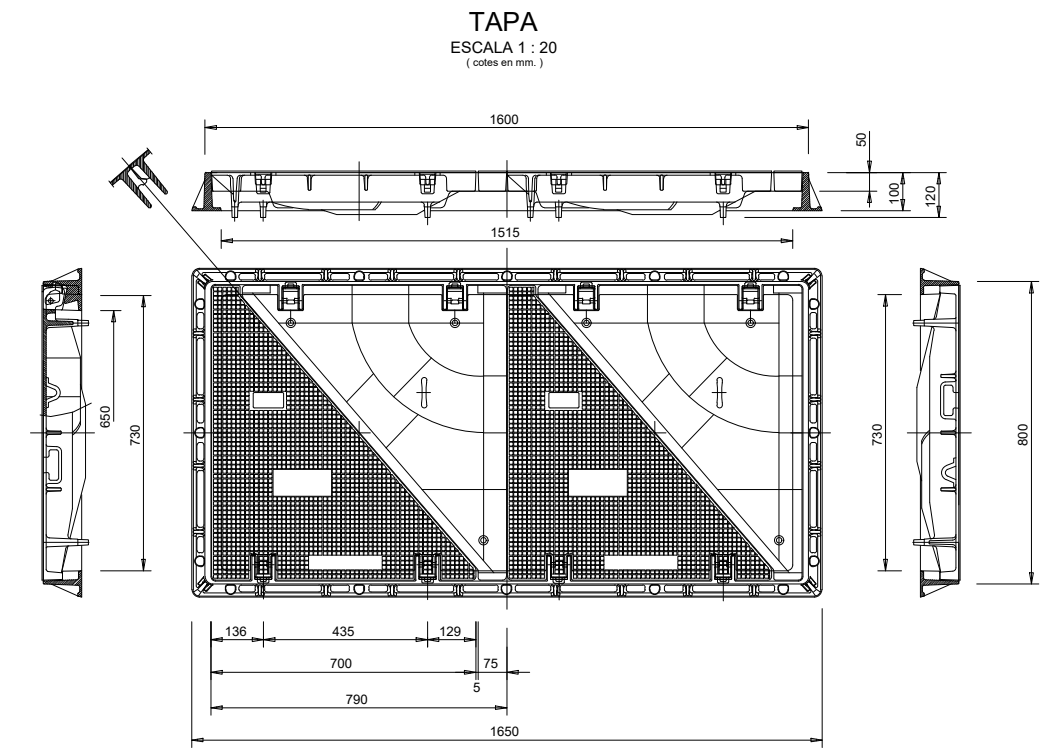
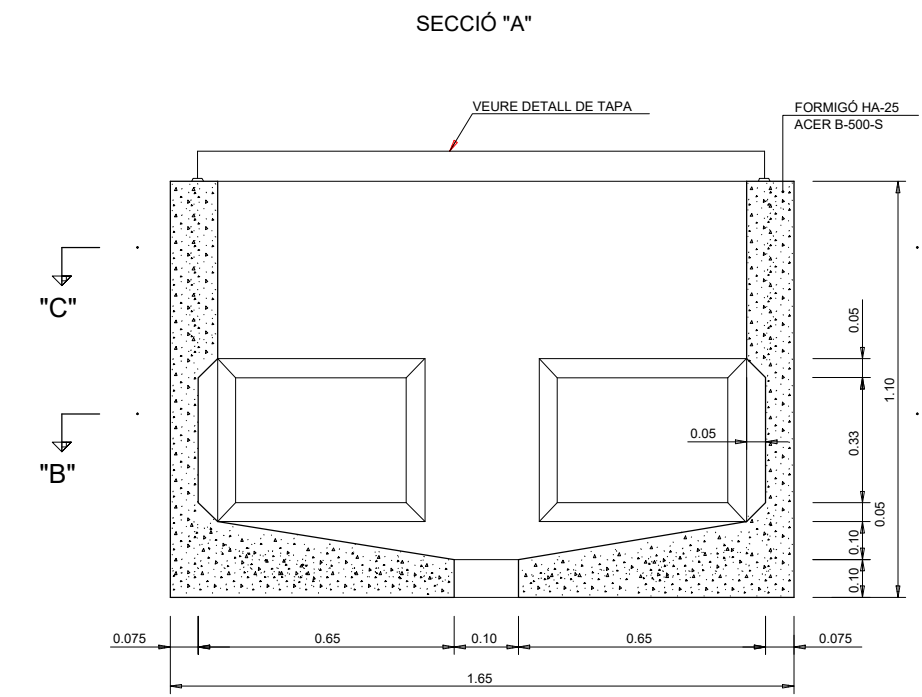
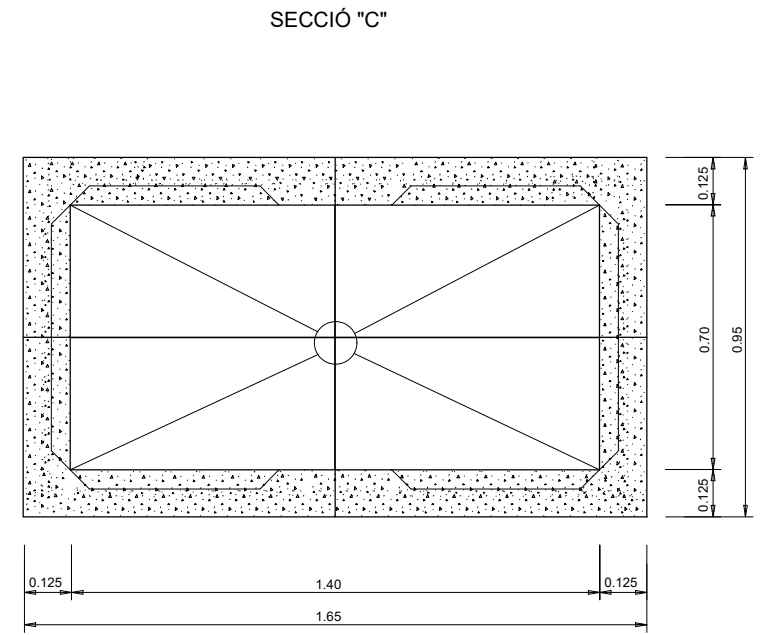
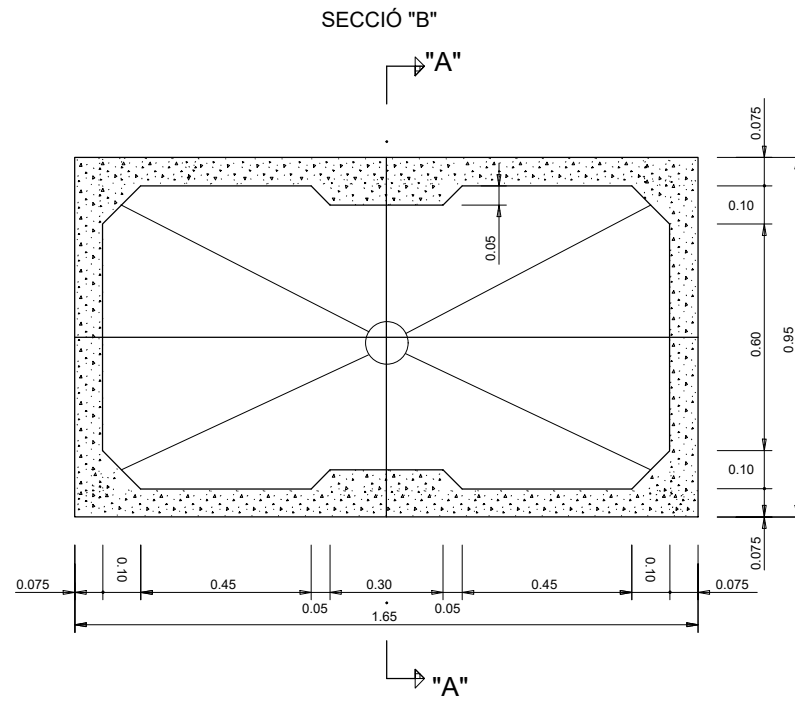


- XARXA DE FIBRA ÒPTICA**
- FO NOVA XARXA DE FIBRA ÒPTICA 12 CONDUCTES Ø20mm.
 - ⊠ PERICÓ DE REGISTRE TIPUS "B"
 - ⊠ PERICÓ DE REGISTRE TIPUS "C"



PERICÓ DE REGISTRE TIPUS C - 70 x 140
(A COL.LOCAR CADA 2,00 Km)

ESCALA A1 1:10
ESCALA A3 1:20



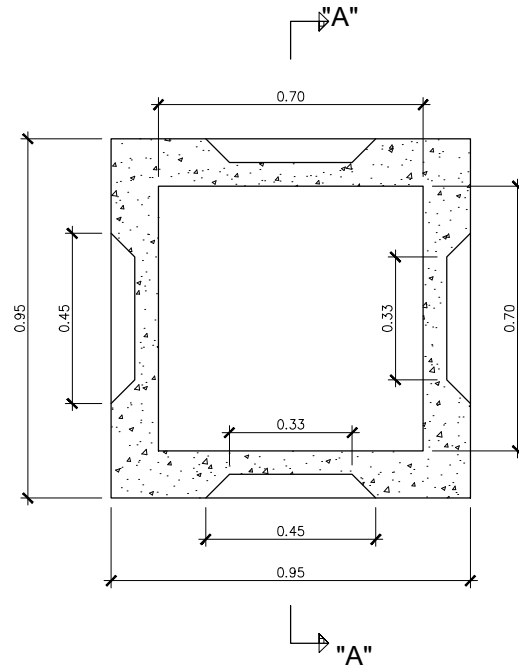
NOTA:
EN EL CAS QUE LA DIRECCIÓ FACULTATIVA AUTORITZI CONSTRUÏR LES ARQUETES "IN SITU",
AQUESTES REPOSARAN SOBRE UNA SOLERA HA-25 (GRUIX DE 10 cm) ARMADA AMB MALLA ELECTROSOLDADA #15 Ø8

Aquest document està en fase de pre-registració al sistema de gestió documental de 'Diputació de Tarragona'. Fins que no es presenti al registre d'entrada de documents de la Seu Electrònica no se'n podran generar còpies autèntiques segons la Llei 39/2015 IPAC.

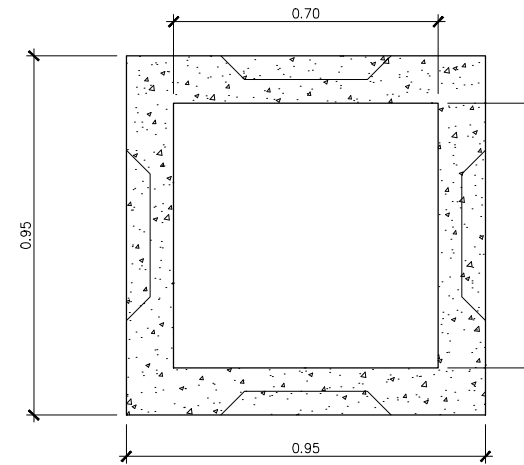
PERICÓ DE REGISTRE TIPUS B - 70 x 70
(A COL.LOCAR CADA 500 m)

ESCALA A1 1:10
ESCALA A3 1:20

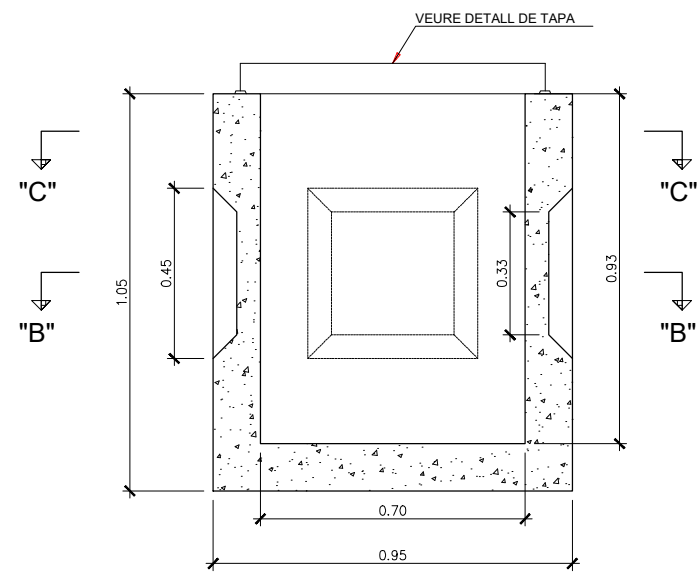
SECCIÓ "B"



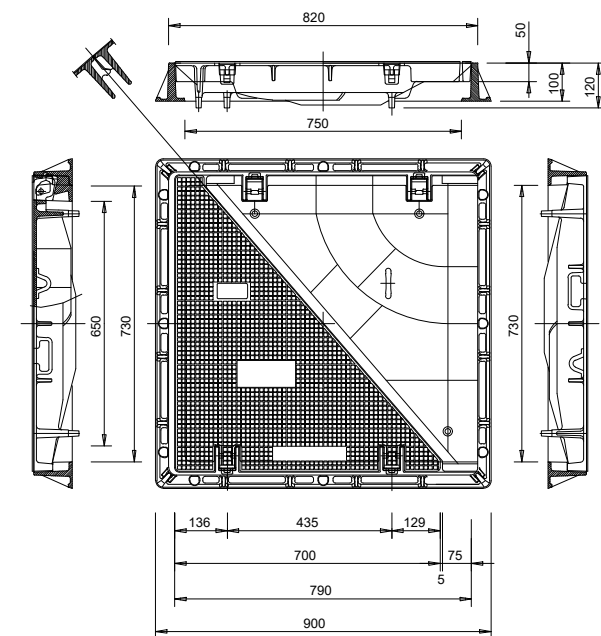
SECCIÓ "C"



SECCIÓ "A"



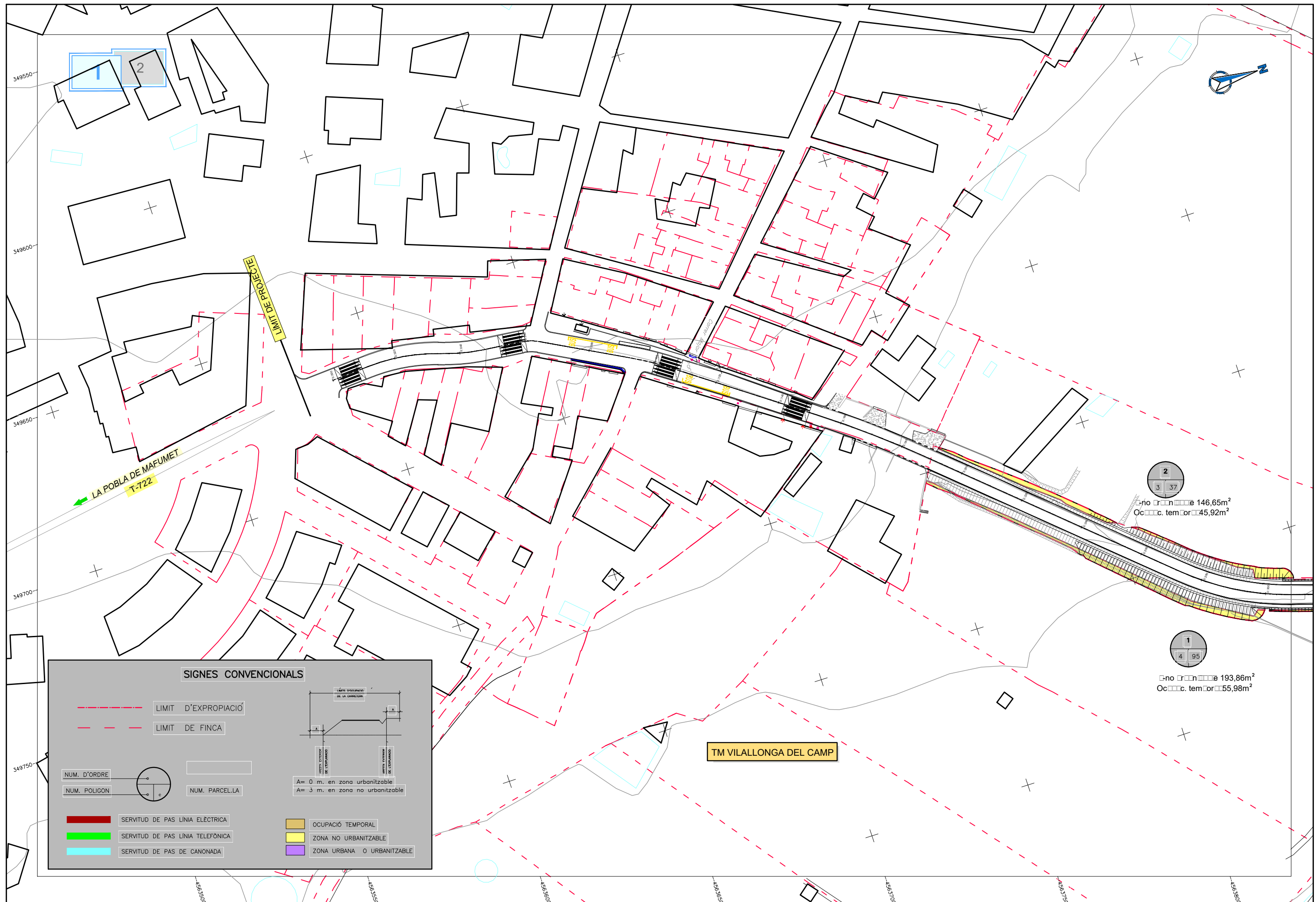
TAPA
(COTES EN mm)



NOTA:
EN EL CAS QUE LA DIRECCIÓ FACULTATIVA AUTORITZI CONSTRUÏR LES ARQUETES "IN SITU",
AQUESTES REPOSARAN SOBRE UNA SOLERA HA-25 (GRUIX DE 10 cm) ARMADA AMB MALLA ELECTROSOLDADA #15 Ø8

Aquest document està en fase de pre-registració al sistema de gestió documental de 'Diputació de Tarragona'. Fins que no es presenti al registre d'entrada de documents de la Seu Electrònica no se'n podran generar còpies autèntiques segons la Llei 39/2015 LPAC.

Aquest document està en fase de pre-registrat al sistema de gestió documental de 'Diputació de Tarragona'. Fins que no es presenti al registre d'entrada de documents de la Seu Electrònica no se'n podran generar còpies autèntiques segons la Llei 39/2015 LPAC.



2
3 37
no c. n e 146,65m²
Oc c. tem or 45,92m²

1
4 95
no c. n e 193,86m²
Oc c. tem or 55,98m²

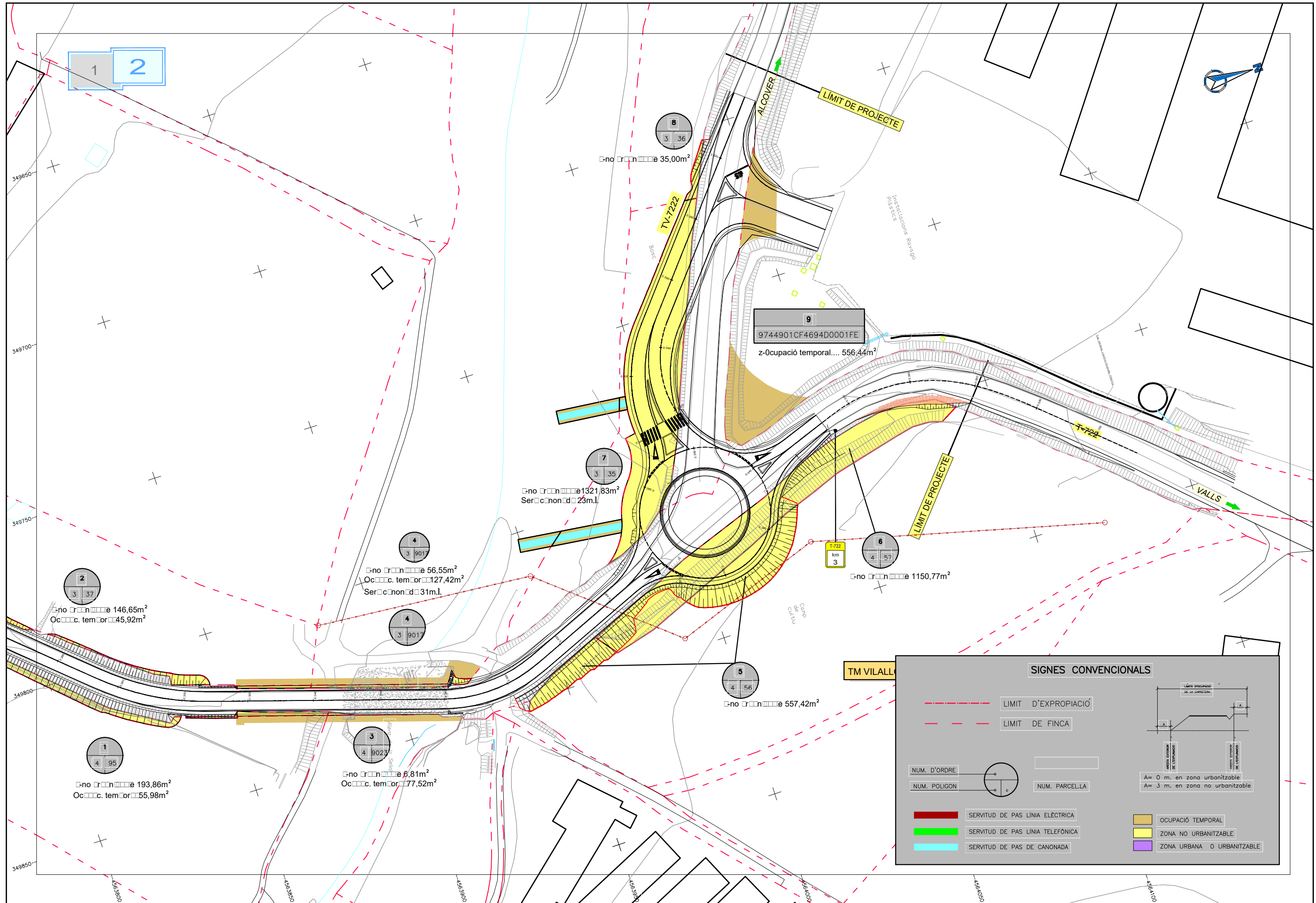
TM VILALLONGA DEL CAMP

SIGNES CONVENCIONALS

	LIMIT D'EXPROPIACIÓ	
	LIMIT DE FINCA	
	NUM. D'ORDRE	
	NUM. POLIGON	NUM. PARCEL·LA
	SERVITUD DE PAS LÍNIA ELÈCTRICA	
	SERVITUD DE PAS LÍNIA TELEFÒNICA	
	SERVITUD DE PAS DE CANONADA	

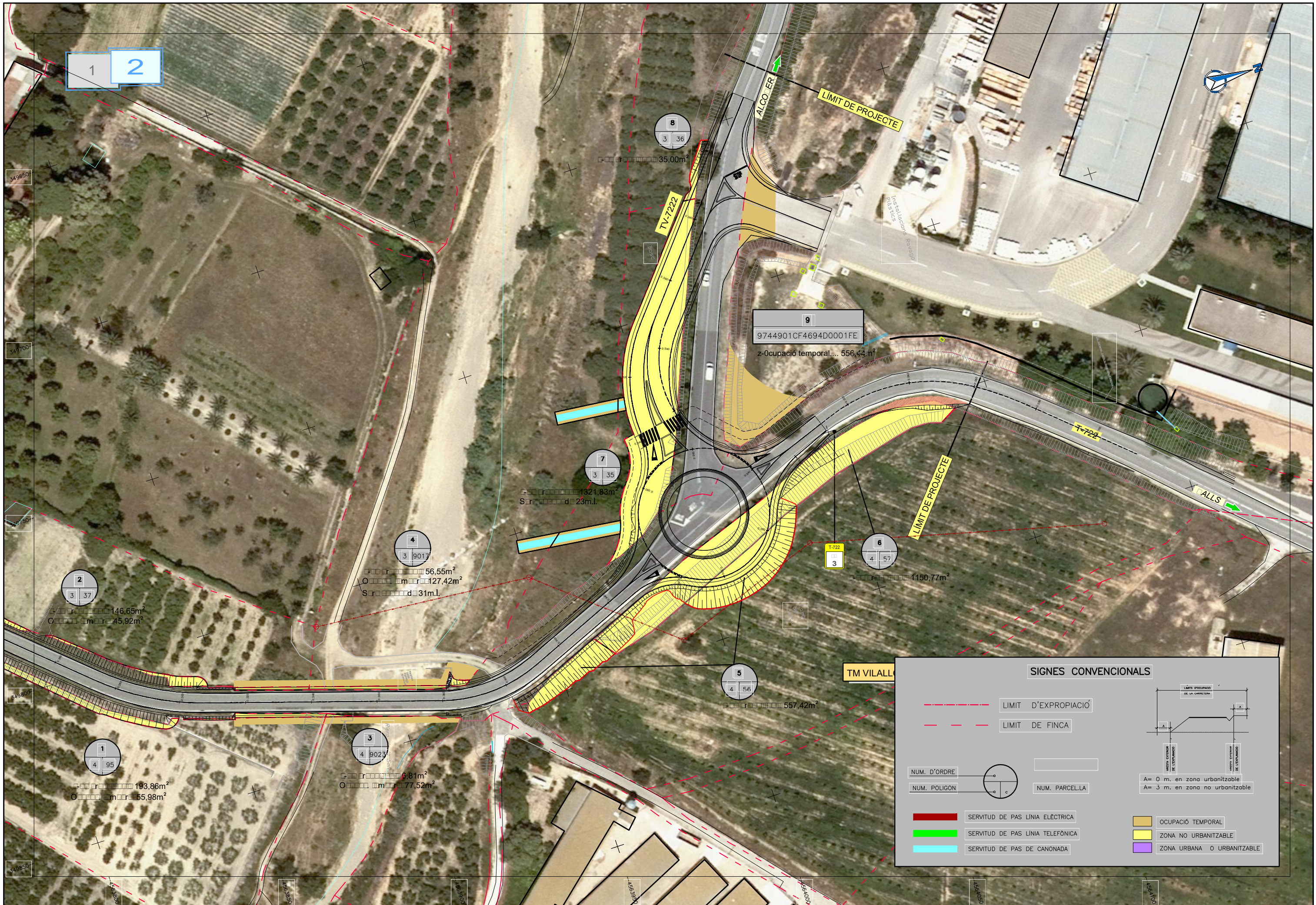
A= 0 m. en zona urbanitzable
A= 3 m. en zona no urbanitzable

Aquest document està en fase de pre-registrat al sistema de gestió documental de 'Diputació de Tarragona'. Fins que no es presenti al registre d'entrada de documents de la Seu Electrònica no se'n podran generar còpies autèntiques segons la Llei 39/2015 LPAC.



SIGNES CONVENCIONALS	
	LIMIT D'EXPROPIACIÓ
	LIMIT DE FINCA
	NUM. D'ORDRE
	NUM. POLIGON
	SERVITUT DE PAS LÍNIA ELÈCTRICA
	SERVITUT DE PAS LÍNIA TELEFÒNICA
	SERVITUT DE PAS DE CANONADA
	OCUPACIÓ TEMPORAL
	ZONA NO URBANITZABLE
	ZONA URBANA O URBANITZABLE

Aquest document està en fase de pre-registrat al sistema de gestió documental de 'Diputació de Tarragona'. Fins que no es presenti al registre d'entrada de documents de la Seu Electrònica no se'n podran generar còpies autèntiques segons la Llei 39/2015 LPAC.



DIPUTACIÓ DE TARRAGONA SERVEI D'ASSISTÈNCIA AL TERRITORI	CLAU P-06/2020	TÍTOL DEL PROJECTE PROJECTE CONSTRUCTIU DE ROTONDA A LA INTERSECCIÓ ENTRE LES CARRETERES T-722 I LA TV-7222 A VILALLONGA DEL CAMP	DATA JUNY 2020	EL CAP DE L'ÀREA DEL S.A.T., L'ENGINYER DE CAMINS, CANALS I PORTS JAUME VIDAL GONZÁLEZ	EL CAP DE SERVEI DE PROJECTES I OBRES, L'ENGINYER CIVIL CARLOS LOZANO SÁNCHEZ	ESCALES A3 = 1/1000	TÍTOL DEL PLANOL PLANTA EXPROPIACIONS	PLANOL NÚM. 19.B	FULL 2 DE 2
	S'ha registrat el dia 09/07/2020 a les 14:09:12 i l'enginyer de camins, canals i ports és el Sr. Carlos Lozano Sánchez. S'ha registrat el dia 09/07/2020 a les 14:14:56 i l'enginyer de camins, canals i ports és el Sr. Carlos Lozano Sánchez.								